LAS ENSEÑANZAS PROFESIONALES EN ESPAÑA

PLAN DE DESARROLLO ECONOMICO Y SOCIAL
1964 - 1967

LAS ENSEÑANZAS PROFESIONALES EN ESPAÑA

53224
65882

25 AÑOS DE PAZ, con mayúsculas, han hecho posible la labor que se recoge en este trabajo. Veinticinco años, bajo el mandato y la dirección de Franco, se reflejan en la obra fecunda de las enseñanzas profesionales.

La ocasión a nuestras juventudes de incorporarse a unos nuevos estudios se manifiesta con la Ley de 16 de julio de 1949, que implanta el Bachillerato Laboral, concebido por el Caudillo, «para colmar una laguna de nuestro orden pedagógico profesional, cual es la especialización de nuestras clases medias productivas» y extender la enseñanza media, de tal modo que además de su capacitación técnica se les despierte la conciencia de su dignidad humana. De otra parte, la Ley de 20 de julio de 1950, rompe con los viejos moldes de la Formación Profesional Industrial contenidos en el Estatuto de 1928 y configura los estudios con rango académico a nivel de grado medio, incorporando a las disciplinas profesionales las otras materias necesarias para una formación total.

Desde entonces se han extendido por toda España los Institutos Laborales y las Escuelas de Formación Profesional: balance para el año 1967 serán los 138.505 nuevos puestos que con los anteriores de 1964 totalizan 296.546 plazas. Aparte del crecimiento material que ello supone para la Nación, el aumento del nivel espiritual de nuestros trabajadores es valor principal que servirá para responsabilizarse conscientemente en su actitud ante la vida.

R-73.518

BIBLIOMEC
019224

MINISTERIO DE EDUCACIÓN Y CIENCIA
BIBLIOTECA

Edición preparada y dirigida por Guillermo Vázquez López-Fuente, Secretario General de la Junta Central de Formación Profesional Industrial, con la colaboración de Manuel Gallego Morell, María del Carmen Maiquez y Rosa María Garechana.

INTRODUCCION

Regimen Institucional

La edicion de la presente obra tiene por fin el divulgar la situación de las Enseñanzas Profesionales en España y en concreto, dar a conocer el número de plazas de que se dispone al iniciarse el Plan de Desarrollo Económico y Social, y aquellas que se conseguirán con la aplicación del mismo.

La referencia concreta de las Escuelas, no queda limitada a aquellas dependientes del Ministerio de Educación Nacional y creadas por el Departamento con carácter oficial, sino que recogen los datos de las restantes que bien se han establecido por la Jerarquía Eclesiástica, o por la Organización Sindical o dependen de Instituciones privadas o Corporaciones del mismo carácter o públicas. (1) De esta forma se puede apreciar la labor que cada uno de estos sectores ha realizado dentro de la actividad docente encaminada a dotar de unos conocimientos profesionales, si bien hay que hacer la observación de que los censos de plazas afectan a aquellos estudios a los que el Ministerio de Educación Nacional confiere validez académica y de los cuales se han reglamentado por aquel los respectivos cuestionarios.

No obstante y teniendo en cuenta que se hallan acogidos a los beneficios del Plan de Desarrollo Económico y Social, figuran los Centros de Formación Profesional Acelerada que bajo el patrocinio de la Organización Sindical se destinan a formar en unos breves cursos, cuya duración es de seis meses, especialistas cuya mano de obra se requiere por las Empresas. El alumnado de estos Centros está compuesto generalmente por adultos procedentes del sector agrícola que se incorporan a la industria y para quienes es imprescindible alcanzar este mínimo de condiciones específicas de su nuevo oficio.

Dentro del campo de las Enseñanzas Profesionales cabe distinguir entre los estudios de Formación Profesional Industrial y los de Enseñanza Media y Profesional (Bachillerato Laboral).

La Formación Profesional Industrial cubre a partir de la iniciación o preaprendizaje, un periodo de siete años. Ello no quiere decir que necesariamente se hayan de comenzar los estudios por el grado de iniciación, a partir de los 12 años, sino que pueden acceder directamente al Grado de Oficialía, de una duración de tres cursos académicos, los alumnos de 14 años, que se encuentren o bien con el primer curso del Bachillerato Elemental General o del Elemental Laboral, o acrediten disponer del certificado de estudios primarios. Al terminar este Grado se confiere el título de Oficial Industrial en la especialidad que haya escogido el alumno de las que más adelante haremos mención. Posteriormente y para quienes se encuentran en posesión del título de Oficial Industrial, se establecen los estudios del Grado de Maestria que abarcan durante dos años los conocimientos de una rama en la cual intervienen varios oficios, con lo cual se pretende formar aquellos Jefes de Ciclos de producción en taller, que tanto requiere la industria.

El cuadro de especialidades hasta ahora reglamentadas por el Ministerio de Educación Nacional, y que afectan al censo de plazas, corresponde a las siguientes:

(1) Datos suministrados por los propios Centros.

GRADO DE APRENDIZAJE

Rama del Metal:

Sección Mecánica: Ajustador. Tornero. Fresador.

Sección de Construcciones Metálicas: Forjador-cerrajero. Soldador-chapista. Calderero.

Sección de fundición: Modelista. Fundidor.

Rama Minera:
Minero. Siderometalúrgico.

Rama de Electricidad:
Instalador-montador. Bobinador-montador.

Rama de Electrónica:
Electrónico.

Rama de la Madera:
Ebanista-carpintero. Carpintero de ribera.

Rama de la Construcción:
Oficial de la Construcción. Oficial de Obras Públicas.

Rama Química:
Químico de Laboratorio. Químico de la Industria.

Rama Textil:
Hilador. Tejedor.

Rama de Automovilísmo:
Mecánico del Automóvil. Electricista del Automóvil. Mecánico Agrícola.

Rama de Artes Gráficas:
Sección de Composición: Compositor manual (Cajista). Compositor mecánico (Linotipista). Compositor mecánico. (Teclista Monotipista). Fundidor tipográfico.

Sección de fotomecánica: Fotógrafo. Montador-pasador. Grabador-retocador.
Huecograbador.

Sección de Impresión: Impresor tipográfico. Impresor planográfico (offset).
Impresor de grabado en hueco.

Sección de Encuadernación: Encuadernador manual, Encuadernador mecánico.
Sección de Grabado: Grabador.

Rama de Delineantes:
Delineante Industrial. Delineante de la Construcción.

Rama de Peluquería y Cosmética:
Peluquero.

Rama de la Piel:
Zapatero. Guarnecedor. Cortador-patronista-modelista.

Rama de Corte y Confección:
Sección de Confección Industrial: Camisería y afines. Sastrería de caballero.
Lencería y ropa de niño.
Sección de Confección a medida: Modistería. Lencería y ropa de niño.

Rama de Hostelería:
Ayudante de cocina. Servicios (2).

GRADO DE MAESTRIA

Rama del Metal:
Maestría Mecánica. Maestría de Construcciones Metálicas. Maestría de Fundición.

Rama Minera:
Maestría Minera. Maestría de Siderometalúrgia.

Rama de Electricidad:
Maestría Eléctrica.

Rama de Electrónica:
Maestría Electrónica.

Rama de la Madera:
Maestría de la Madera.

Rama de la Construcción:
Maestría de la Construcción y Obras Públicas.

Rama Química:
A) Maestrías Generales: Maestría Química de Laboratorio. Maestría Química de Fabricación.
B) Maestrías Especializadas: Maestría de Aceros y Metales.- Opción: Metalografía.
- Opción: Tratamientos térmicos. Maestría de Plásticos, Pinturas y Barnices.- Opción: Transformación de Plásticos. - Opción: Pinturas y Barnices.

Rama Textil:
Maestría de Hilados. Maestría de Tejidos

Rama de Automovilísmo:
Maestría de Automovilísmo.

Rama de Delineantes:
Maestría de Delineantes.

En cuanto a la Enseñanza Media y Profesional (Bachillerato Laboral), se desarrolla en cinco cursos académicos a partir de los 10 años en el Grado Elemental y otros dos más en el Grado Superior. En el primero se dota a los alumnos, además de una formación de carácter general, de una iniciación técnica conforme a la modalidad escogida. En el Bachillerato Laboral Superior, se configuran ya unas técnicas profesionales por especialidades.

(2) El Grado de Aprendizaje en estas dos especialidades sólo tiene dos cursos académicos, en lugar de los tres años que se aplican a las restantes.

En el Grado Elemental, se distribuyen las modalidades agrícola-ganadera; industrial-minera y marítimo-pesquera, y en el Superior, las especialidades siguientes:

Modalidad agrícola-ganadera: Mecánica Agrícola. Plagas del Campo. Enología. Industrias Lácteas. Conservas Vegetales. Fruticultura. Horticultura y Floricultura. Cultivos Tropicales y Ecuatoriales. Cultivos de Secano. Avicultura. Industrias Cárnicas. Elayotécnia.

Modalidad industrial-minera: Máquinas-herramientas. Mecánica y electricidad del automóvil. Productividad y Organización Industrial. Electrónica.

Modalidad Marítimo-pesquera: Conserveros frigoristas. Cultivos y aprovechamiento del mar.

De otra parte, existe el Bachillerato Laboral Administrativo, hasta ahora reservado al alumnado femenino y cuyo objeto es preparar el personal auxiliar de la Administración, tanto pública como privada. En el Grado Superior de este Bachillerato Laboral Administrativo, existen las especialidades de Secretariado y Turística. (3)

En los mapas que figuran en esta obra, debidamente normalizados según los signos convencionales que se indican en la página precedente, aparecen todos los Centros, tanto de Formación Profesional Industrial como de Bachillerato Laboral, que afectan a la respectiva provincia, y los de Formación Profesional Acelerada además de las Universidades Laborales dependientes del servicio de Mutualidades del Ministerio de Trabajo; estas últimas en razón a los estudios de Formación Profesional Industrial y de Bachillerato Laboral que, con el carácter de reconocidos, se siguen en las mismas. En el texto se hace una breve exposición de las características generales de cada provincia, con indicación de su clima, producción, número de habitantes, renta por cabeza, etc., (4) para terminar con una explicación de los Centros que funcionan, con sus plazas y aquellos otros que ampliarán o crearán nuevos puestos escolares, todo ello conforme a las previsiones y situaciones de 1964.

Se determina el número de puestos escolares que existen en la actualidad y aquellos otros que se crean en virtud del Plan de Desarrollo Económico y Social y, por lo tanto, que se encontrarán en rendimiento después del año 1.967. Estas plazas de nueva creación obedecen bien a Escuelas o Centros que se crean o a ampliaciones de las ya existentes. En ocasiones será preciso levantar un nuevo edificio para abandonar el inmueble donde actualmente está alojado el Centro, y en este supuesto las plazas no pueden estimarse en su totalidad como de nueva creación, sino sólo las diferencias que existan entre la capacidad del edificio anterior y el que se proyecta levantar. En otras ocasiones, aunque el edificio sea adecuado, las necesidades de puestos escolares obligan a disponer de otro, con lo que se multiplican las plazas: sirva de ejemplo las Escuelas de La Coruña, La Felguera, Valencia, Cuenca y Teruel.

En el orden teórico se ha estimado que el número de alumnos de estos Centros, supone el 1 por 100 de la población: sin embargo se puede observar facilmente que

(3) Estos puestos escolares, por la naturaleza de los estudios, no se computan en el presente trabajo ni se hayan acogidos al Plan de Desarrollo Económico y Social.

(4) Según cifras del Instituto Nacional de Estadística. Se establece, en la estadística por Centros, la zona de influencia de cada uno de ellos en un círculo cuya circunferencia tiene un radio de 10 Km.

en alguna provincia, como Guipúzcoa, se consigue superar este cálculo, llegándose a duplicar. Es sintomático, que tal circunstancia se produce precisamente, en la provincia mas industrializada y que consigue disponer de la mayor renta por cabeza.

Necesidades y su cobertura. El número de especialistas cualificados que requiere España, alcanza unos 80.000 al año, según los datos estadísticos de 1963: de estos, 60.000 saldrán de los estudios de enseñanzas profesionales cursados en las Escuelas de Aprendizaje y de Maestría Industrial y en los Centros de Enseñanza Media y Profesional. Los 20.000 restantes responden a las necesidades de oficios que se refieren a un grupo de servicios para el cual no se exige un periodo de enseñanzas importante, o afectan a transformaciones de especialistas o aplicación de nuevas técnicas, que se consigue con un breve periodo de tiempo.

En el censo de puestos escolares, referido al curso de 1963-64 se acusa un total de 20.439 plazas de estudios de Grado de preaprendizaje, que si bien tienen un ligero matíz profesional, no pueden contar para la auténtica población escolar de estas enseñanzas, salvo que se computen más tarde en el primer año de los estudios, en el caso de que pasen al Grado de oficialía. De este modo tenemos que los 178.480 alumnos de puestos actuales que se deducen de los datos comprendidos en la presente obra, quedan 158.041 (5). Sobre estas cifras se ha previsto un aumento de 160.000 plazas para poder ofrecer al país los 60.000 especialistas anuales a que se hace mención, supuesto factible al evitarse el abandono de estudios con la continuidad de la acertada política de becas que se aplica a través del Patronato de Igualdad de Oportunidades.

Se fundamenta tal hecho en el cálculo siguiente: el número de alumnos disminuye a través de los cursos del Grado de Aprendizaje, en un 20 por 100, porcentaje que habrá de aplicarse asimismo en las pruebas de Reválida, con lo que tendremos las cifras que a continuación se indican:

1.º año de Aprendizaje	120.000
2.º año de Aprendizaje	95.000
3.º año de Aprendizaje	75.000
Total de plazas necesarias	290.000

Como según se dijo se dispone de 158.041 plazas, resulta:

Número de plazas necesarias	290.000
Número de plazas disponibles	158 . 041
Número de plazas a crear	131 . 959

A estas 131.959 plazas, deben incorporarse 10.000 más por aumentos progresivos en las mátrículas en los Centros de Enseñanza Media y Profesional (Institutos Laborales) y otras 20.000 más por creación de nuevas plazas mediante la construcción de edificios de Nueva Planta o ampliación de los existentes.

Financiación: La financiación de esta tarea supone durante los cuatro años del Plan de Desarrollo Económico y Social, una inversión de 2.861.550.000 pesetas que se distribuyen en estas anualidades:

(5) La creación de nuevos puestos queda referida solamente a los grados de Oficialía y Maestría.

Año 1964:

Centros Oficiales	185,59
Centros Privados	123,72
Total	319,31

Número de puestos escolares 11.660

Año 1965:

Centros Oficiales	308,79
Centros Privados	205,85
Total	514,64

Número de puestos escolares 19.398

Año 1966:

Centros Oficiales	478,54
Centros Privados	319,01
Total	797,55

Número de puestos escolares 30.066

Año 1967:

Centros Oficiales	738,03
Centros Privados	492,02
Total	1.230,05 (6)

Número de puestos escolares 46.369

Total de puestos del Plan de Desarrollo... 107.493

De los anteriores datos parece deducirse que de la aplicación completa de los fondos se consigue un aumento de 6.162 plazas sobre las calculadas en el Plan, ya que la incorporación de nuevos puestos según se desprende de las cifras de los mapas, da un total de 113.655. Ello es debido a que en el cálculo de costos por plaza en construcción, se cifró en 21.600 pesetas el puesto escolar, que en ocasiones se ha reducido, por surgir de ampliación de edificios ya en funcionamiento, con el consiguiente ahorro, pues en estos casos no se repiten los servicios no docentes tales como locales de dirección, administración, secretaría, salón de conferencias etc.

Pero para apreciar la labor realizada, no debe olvidarse que a los 113.655 puestos escolares, deben sumarse los que aparecen por las obras en curso de ejecución en el año 1.964 sin programar entonces en el Plan, que pueden cifrarse en 24.850, de las que más de un 50 por 100 pertenecen a Centros no oficiales, en su mayoría dependientes de la Jerarquía Eclesiástica. El balance, en consecuencia, determina que en el año 1.967 podrán disponerse de 138.505 plazas - 113.655 del Plan, más las precitadas 24.850 de 1.964 - sobre las 158.041 existentes, totalizando la elevada cifra de 296.546, con lo que se consigue el objetivo propuesto para ofrecer los especialistas que requiere nuestra economía, pues si bien es cierto que surje una diferencia de 21.495 puestos entre los que se incorporan y los 160.000 necesarios, no hay que olvidar que los Centros de Formación Profesional Acelerada multiplican el rendimiento por ser los cursos más breves, desapareciendo de este modo la aparente diferencia. (7)

Al margen de esta tarea, figuran a cargo de otros Departamentos la creación de puestos de estudios en Escuelas de Capataces agrícolas y en Escuelas de Pesca, que en los cuatro años del Plan, suponen para los primeros 7.200 plazas y para los otros 5.355, que indudablemente acusarán una aportación importante a la mano de obra cualificada de España.

(6) Cifras en millones.

(7) A este respecto debe ponderarse que además, el número de puestos está calculado en un solo régimen y las Escuelas de Formación Profesional tienen una enseñanza plena - hasta las seis de la tarde-, y otra voluntaria desde las seis a las nueve ó diez de la noche, con lo cual se consigue un aprovechamiento mayor por puesto escolar.

MINISTERIO DE EDUCACION NACIONAL

JUNTA CENTRAL DE FORMACION PROFESIONAL INDUSTRIAL

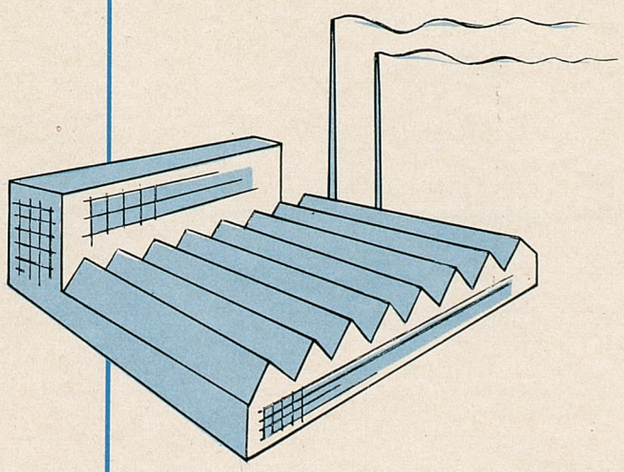

LAS ENSEÑANZAS PROFESIONALES EN ESPAÑA

A- 73.518

16779

MINISTERIO DE EDUCACION Y CIENCIA - BIBLIOTECA -

ALAVA



N

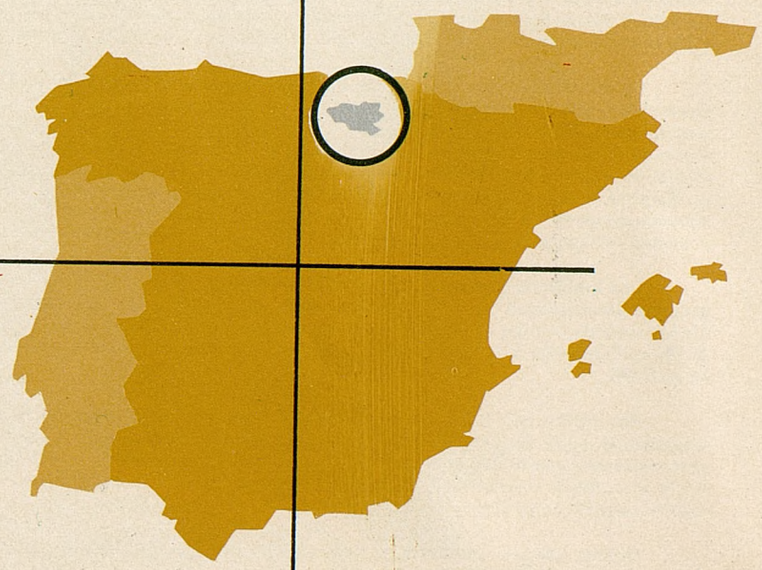

Alava es una de las tres provincias que integran el País Vasco. Se halla situada al NE. de la Península, es una extensión de 3.044,92 km.². La provincia está integrada por 85 municipios y tres partidos judiciales. Tres grandes sierras, a modo de enormes murallas, defienden de manera natural el territorio. Las tres cordilleras se unen introduciéndose por tierras de Castilla. La parte más fértil y llana de la provincia es la llamada Rioja Alavesa que tiene la particularidad de ser una de las llanuras más elevadas del Globo. La producción forestal está en Alava muy desarrollada, sobre todo en las zonas montañosas, encontrándose entre sus especies principales enormes sectores de haya, roble y manzanos silvestres.

Alava posee tres zonas naturales: una al Norte, caracterizada por pastos riquísimos que aseguran un ganado excelente, otra central dedicada al cultivo cerealista y la tercera en el Sur, con similar producción y hermosísimos pinares. En la primera zona predominan los pastos, en la segunda se condensa la casi totalidad de la producción agrícola, con intenso cultivo cerealísta y de patata, así como productos de huerta de señalada importancia, y en la tercera se destaca el cultivo de la vid. La Rioja alavesa, a pesar de su clima templado (en relación al resto de la provincia), tiene una producción variable. Se cultiva la vid, el olivo y el tabaco. La vid tiene relevante importancia, siendo centro de producción vinatera Baños de Ebro, Elciego y Lapuebla de Labarca. La cabaña ganadera es apreciable en la provincia alavesa, donde gracias a los ricos pastos se obtienen ejemplares de excelente calidad.

Los municipios de la zona montañosa ofrecen el tipo de población dispersa, diseminada en entidades que reciben el nombre de caseríos y cuadrillas. En el centro se presenta la población reunida en núcleos de mayores proporciones, formando el pueblo propiamente dicho. Finalmente, en el Sur se encuentran los centros más populosos de la provincia. El total de la población —según el censo de 1.960—, es de 138.934 habitantes, siendo el centro de mayor población, Vitoria, seguida de Llodio, Laguardia y Amurrio. La densidad es de unos 38,73 habitantes por km.². Los ingresos per capita, -basándose en los censos de 1.950 y 1.960-, se calculan en 20.421 pts. anuales. Alava puede considerarse como provincia de crecimiento rápido en relación al resto de la Península.

La industria ha experimentado en Alava, especialmente en la capital, un importante auge, destacándose las actividades destinadas a la fabricación de máquinas-herramientas, accesorios para las mismas y automóviles con sus industrias auxiliares. Asimismo, sobresale la fabricación de naipes, explosivos, madera y maquinaria agrícola.

Razón principal de este incremento es el régimen especial que en el orden impositivo fiscal disfruta la provincia, mediante el oportuno concierto con el Estado, y la natural concentración de industrias que se producen en Vizcaya y Guipuzcoa, lo que ha motivado que muchas de las empresas ubicadas en estas dos provincias hayan necesitado trasladarse a Alava con ocasión de la apertura de nuevas factorias para las cuales carecian de terrenos adecuados.

En la actualidad dispone de las siguientes **Escuelas de Formación Profesional Industrial: en Amurrio, Casa-reformatorio** dependiente del Tribunal Tutelar de Menores, para los estudios del grado de Aprendizaje con capacidad **para 250 plazas** (20 de iniciación). Amurrio tiene 4.067 habitantes y los pueblos que se recogen en su zona de influencia 7.792, lo que hace un total de 11.859; **en Vitoria** de **las Escuelas Profesionales «Jesús Obrero»,** dependientes de la jeraquia eclesiástica, con 575 plazas (238 de iniciación). Asímismo, también en la capital, desarrolla el grado de Maestría, la **Escuela Diocesana de Formación Profesional Industrial,** en la que se imparte, además, el grado de Aprendizaje **para sus 400 alumnos,** si bien 139 de estas plazas se destinan a la iniciación. Vitoria tiene 68.604 habitantes y quedan recogidos en su zona de influencia 1.107, lo que hace un total de 69.711.

Los Institutos Laborales se localizan en **Llodio y Amurrio,** ambos de modalidad Industrial-minera, **y en Laguardia** de modalidad Agrícola-ganadera, **cada uno de ellos con una capacidad de 350 alumnos.** La población de Llodio, incluida su zona de influencia, que alcanza varias poblaciones de la provincia de Vizcaya, es de 23.066 habitantes (7.180 corresponden a la citada ciudad) y la de Laguardia, también incluidos los habitantes de su zona de influencia, es de 8.098.

Por tanto, hay 2.275 plazas de Enseñanzas Profesionales a las que se deben de incorporar las 600 de ampliación en la Escuela Profesional «Jesús Obrero» de Vitoria, previstas en el Plan de Desarrollo Económico y Social, con lo que se alcanza un total de 2.875, índice muy adecuado a sus 138.934 habitantes provinciales y a la previsión de crecimiento inmediato que se ha de producir en Alava, especialmente en su capital, lo que aconsejaría, vista la concentración demográfica que se acusa en la misma, establecer en el futuro un Colegio menor o residencia.

Existen, además, en Vitoria un Centro reconocido femenino que imparte las enseñanzas del Bachillerato Laboral Administrativo con un censo de 107 alumnas.

ESCUELA DE FORMACION PROFESIONAL INDUSTRIAL

CENTRO DE FORMACION PROFESIONAL ACELERADA

INSTITUTO LABORAL
(MODALIDAD AGRICOLA - GANADERA

INSTITUTO LABORAL
(MODALIDAD INDUSTRIAL - MINERA)

INSTITUTO LABORAL
MODALIDAD MARITIMO - PESQUERA)

C A
1000

ESCUELA DE F. P. I. FEMENINA
Con una **C** significa: Creación Nueva Planta.
Con una **A** significa: Ampliación de Planta,
y al pie, en ambos casos el número de plazas.

UNIDO A CUALQUIER SIMBOLO
significa que también tiene una sección femenina.

EL COLOR DE CADA SIMBOLO INDICA QUE LOS CENTROS O ESCUELAS SON:

OFICIAL — SINDICAL — ECLESIASTICO — PRIVADO

^{2}

NUMERO SOBRE UN SIMBOLO:
CANTIDAD DE CENTROS O ESCUELAS
DE UNA MISMA MODALIDAD

100

CREACION DE NUEVA PLANTA
Y NUMERO DE PLAZAS

100

AMPLIACION DE PLANTA
Y NUMERO DE PLAZAS

álava

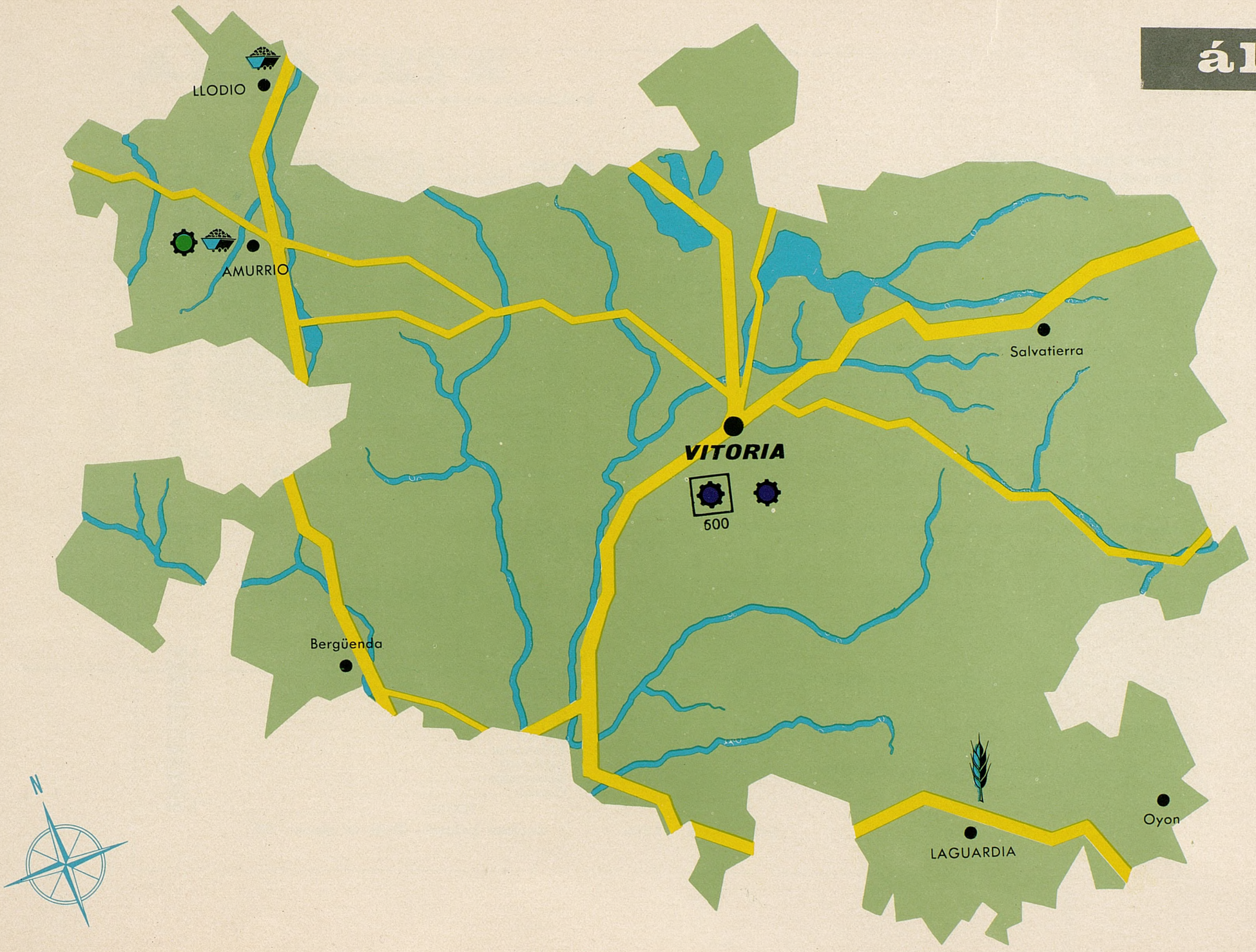
LLODIO
AMURRIO
Salvatierra
VITORIA
600
Bergüenda
LAGUARDIA
Oyon
N

Censo de puestos de Enseñanzas Profesionales

	PLAZAS N. Crea.	Actual
Escuelas de Formación Profesional Industrial		
AMURRIO.—Escuela Profesional de la Casa Reformatorio «El Salvador». Iniciativa Privada		250
VITORIA.—Escuelas Profesionales «Jesús Obrero». Ampliación. Jerarquía Eclesiástica	600	575
VITORIA.—Escuela Diocesana de Formación Profesional Industrial. Jerarquía Eclesiástica		400
Institutos Laborales		
AMURRIO.—Centro oficial de modalidad industrial		350
LA GUARDIA.—Centro oficial de modalidad agrícola		350
LLODIO.—Centro oficial de modalidad industrial		350
TOTAL DE PLAZAS **2.875**	600	2.275

Población de la zona de influencia

	Habitantes
AMURRIO	4.067
Orduña (Vizcaya)	4.013
Lezama	1.198
Orozco (Vizcaya)	2.581
TOTAL	11.859
1 Escuela F. P. I.	250
1 Instituto Laboral	350
Total de plazas	600
LLODIO	7.180
Gordejuela (Vizcaya)	1.842
Oquendo	758
Zollo (Vizcaya)	213
Arrigorriaga (Vizcaya)	8.253
Miravalles (Vizcaya)	2.381
Aránzazu (Vizcaya)	313
Ceberio (Vizcaya)	2.126
TOTAL	23.066
1 Instituto Laboral.—Total de plazas: 350.	
VITORIA	68.605
Foronda	752
Elburgo	355
TOTAL	69.711
2 Escuelas F. P. I.—Total de plazas: 1.575.	
LA GUARDIA	2.053
Lagran	408
Yécora	466
Lanciego	894
Elvillar	651
Navaridas	278
Elciego	1.313
Villabuena	426
Labastida	936
Samaniego	349
Cripan	324
TOTAL	8.098
1 Instituto Laboral.—Total de plazas: 350.	

ALBACETE



Provincia de la Submeseta meridional, que coincide en líneas generales con la llamada Mancha de Monte-aragón, o sea, la zona oriental de la Mancha Baja. Existe en la provincia de Albacete una clara oposición entre la llanura y la montaña, tanto en lo que se refiere al clima como a la vegetación. La aridez de su llanura es muy intensa, a lo que se suma la escasez de precipitaciones, lo despejado de la atmósfera y la falta general de arbolado.

La economía de Albacete es esencialmente agrícola y ganadera, con predominio de los cultivos de secano. Son predominantes actualmente los cultivos de cereales, viñedos y olivares. Muy interesante es la explotación del azafrán, producto del que Albacete es el primer contribuyente nacional. Modalidad del regadío típica e interesante, es la debida al alumbramiento de aguas del nivel freático, mediante las norias, que pese a su corta utilidad, representan en Albacete un papel importante. De interés en la provincia es, entre otros, el aprovechamiento del esparto y la explotación forestal. Por lo que a ganadería se refiere, la tierra no cultivada se destina a pasto para ovejas y la estepa y matorral para cabras. En la zona montañosa son muy numerosas las dehesas y cortijos dedicados a la cria ganadera. A la cabeza de la producción está el ganado ovino, seguido del caprino, porcino, mular, asnal y vacuno. En minería, sólo cabe destacar el azufre de Hellín, ciudad que se distingue por la calidad de sus vinos.

En la industria tiene especial desarrollo la de conservación y transformación de productos agrícolas y ganaderos. Existen bodegas, destilerías, fabricas de harinas, aguas minerales, hornos de cal, yeso, tiza y blanco de España, industrias derivadas del esparto, elaboración de quesos, etc. De gran tradición y renombre es la industria de armas blancas y utensilios de acero de Albacete. Por último, cada día adquiere mayor interés el aprovechamiento hidroeléctrico en los saltos de las lagunas de Ruidera y pantano de Almansa.

La población de la provincia que en cifras globales asciende a 370.976 habitantes, se caracteriza por el predominio del habitante rural y en la zona llana por la tendencia a la concentración en grandes centros rurales, distantes unos de otros, mientras la población dispersa, muy reducida, se limita a pequeños edificios para la explotación agrícola, tales como molinos, lagares, silos, etc. Albacete no es provincia densamente poblada, ya que le corresponden 27 habitantes por km.^{2}, y su renta por cabeza es baja pues sólo alcanza 9.659 pts. anuales.

En el término de Albacete se hallan ochenta y tres municipios distribuidos en ocho partidos judiciales.

En la capital se encuentran en funcionamiento una **Escuela oficial de Maestría Industrial,** con capacidad **para 300 alumnos,** y un **Taller-Escuela Sindical de 375 plazas,** 145 de Iniciación, **con un proyecto de ampliación para 100 nuevas plazas.**

En la provincia se distribuyen **cuatro Institutos Laborales: La Roda,** de modalidad Industrial-Minera, **de nueva creación, con 500 plazas; Hellín** de modalidad Agrícola-ganadera, **para 350 alumnos y grado superior en fruticultura con 25 alumnos; Villarrobledo,** de modalidad Agrícola-ganadera, **con 500 alumnos** que además del Bachillerato Laboral Elemental desarrolla los estudios del grado Superior en la especialidad de Enología, disponiendo de una Sección Femenina, de la modalidad Agrícola-ganadera y curso de adaptación y, por último, **Almansa,** de modalidad Industrial, **con 200 plazas, que tiene prevista una ampliación de 500 más.** Este último centro es de cáracter privado y los tres anteriores son del Estado.

Existirán, por lo tanto, en Albacete, un total de 2.850 plazas, resultado de sumar a las 1.750 existentes **las 1.100** que se establecen **según el Plan de Desarrollo Económico y Social.**

ESCUELA DE FORMACION PROFESIONAL INDUSTRIAL

CENTRO DE FORMACION PROFESIONAL ACELERADA

INSTITUTO LABORAL
(MODALIDAD AGRICOLA - GANADERA

INSTITUTO LABORAL
(MODALIDAD INDUSTRIAL - MINERA)

INSTITUTO LABORAL
MODALIDAD MARITIMO - PESQUERA)

C A
1000

ESCUELA DE F. P. I. FEMENINA
Con una **C** significa: Creación Nueva Planta.
Con una **A** significa: Ampliación de Planta,
y al pie, en ambos casos el número de plazas.

UNIDO A CUALQUIER SIMBOLO
significa que también tiene una sección femenina.

EL COLOR DE CADA SIMBOLO INDICA QUE LOS CENTROS O ESCUELAS SON:

OFICIAL SINDICAL ECLESIASTICO PRIVADO

^{2}

NUMERO SOBRE UN SIMBOLO:
CANTIDAD DE CENTROS O ESCUELAS
DE UNA MISMA MODALIDAD

100

CREACION DE NUEVA PLANTA
Y NUMERO DE PLAZAS

100

AMPLIACION DE PLANTA
Y NUMERO DE PLAZAS

albacete

VILLARROBLEDO

LA RODA

500

Tarazona de la Mancha

ALBACETE

100

Alcaráz

Yeste

Tobarra

HELLIN

ALMANSA

500

Caudete

ALBACETE

Censo de puestos de Enseñanzas Profesionales

	PLAZAS N. Crea.	Actual
Escuelas de Formación Profesional Industrial		
ALBACETE, capital.—Escuela oficial de Maestría Industrial ...		300
ALBACETE, capital.—Taller-Escuela Sindical «Nuestra Señora de los Llanos». Ampliación	100	375
Institutos Laborales		
LA RODA.—Centro oficial de modalidad industrial. Creación.	500	
HELLIN.—Centro oficial de modalidad agrícola-ganadera. Superior en Fruticultura		375
VILLARROBLEDO.—Centro oficial de modalidad agrícola-ganadera. Superior en Enología. Centro oficial femenino agrícola-ganadera. Curso de Adaptación		500
ALMANSA.—Colegio Episcopal. Modalidad Industrial. Iniciativa Privada. Ampliación	500	200
TOTAL DE PLAZAS	2.850	1.100 1.750

Población de la zona de influencia

	Habitantes
ALBACETE	72.697
TOTAL	72.597
2 Escuelas F. P. I.—Total de plazas: 775.	
LA RODA	12.307
TOTAL	12.307
1 Instituto Laboral.—Total de plazas: 500.	
HELLIN	27.607
Tobarra	11.376
TOTAL	38.983
1 Instituto Laboral.—Total de plazas: 375.	
VILLARROBLEDO	21.559
TOTAL	21.559
1 Instituto Laboral.—Total de plazas: 500.	
ALMANSA	15.446
TOTAL	15.466
1 Instituto Laboral.—Total de plazas: 700.	

ALICANTE





Provincia enclavada en la región geográfica de Levante, con unas condiciones físicas típicamente mediterráneas. Entre el litoral y la zona montañosa existe una diferencia notable tanto en paisaje como en clima, siendo éste benigno en la costa y recrudeciéndose a medida que avanza hacia el interior. Pueden distinguirse tres zonas naturales: la de las huertas en el litoral y bajos valles de los ríos, la de secano en las zonas áridas del interior y la de las montañas. La primera es objeto de cultivos intensos de regadío, con aguas de embalses o manantiales que a veces alcanzan gran potencia y hacen posible una próspera agricultura. En el secano se cultiva el viñedo, origen de famosos vinos y pasas moscateles, y por último, en los terrenos intermontañosos destaca el olivo, almendro, algarrobo, cereales y leguminosas.

La escasez de aguas, hace que sea, en Alicante, una preocupación el sistema de su aprovechamiento al máximo; para ello, construyen embalses, bombas elevadoras, etc., en muchos lugares se llega hasta la subasta del preciado líquido.

Por orden de importancia cabe destacar el cultivo de cereales, viñedo, olivo, cáñamo y algodón (entre las plantas textiles), azafrán —más importante por su elevado coste que su abundancia—, en horticultura ocupa el tercer lugar de España y entre los frutales sobresale el almendro —parte de cuya producción es objeto de exportación—, albaricoque y palmera datilera.

La aridez intensa y aprovechamiento de los mejores suelos para la agricultura, hacen que los pastos sean escasos, reduciéndose casi a matorrales leñosos, que utilizan solamente las cabras. El algarrobo es base de la alimentación del ganado de trabajo entre el que cabe destacar el mular, caballar y asnal. Todo esto contribuye a que sea numeroso el ganado caprino, que ocupa el primer lugar, y escaso el vacuno y porcino, pero sin embargo, su morera, alimenta gran número de gusanos de seda y así, Alicante es una de las nueve provincias españolas más importantes en el el ramo de la sericultura.

Las especies más frecuentes en su pesca son: melva, sardina, mero, gamba, pescadilla y calamar, pero su flota pesquera no es de gran importancia. Tampoco sobresale en minería: los mármoles, piedras de construcción y sal, son notables, esta última en gran abundancia. En industria cabe mencionar la conservación de sus frutos que tiene por principal objeto la exportación al mercado internacional, fabricación de turrones, abonos y sus derivados, cemento y en mayor escala la industria papelera, la del cuero y sus derivados y la industria textil.

Alicante comprende 140 municipios y está dividida en 14 partidos judiciales. Su población se concentra esencialmente en la zona de las huertas, debido a la fácil recogida de las aguas en esta región de regadío, en cambio, en el interior se halla más diseminada, disminuyendo en proporción a la altura del terreno. La extensión de su suelo es de 5.863 km.² y su población de 711.942 habitantes, por lo cual la densidad supone aproximadamente 121,42 habitantes por km.². Le corresponden 11.412 pts. anuales de ingreso «per capita».

Son centros importantes, aparte de la capital: Alcoy, Elche, Elda, Novelda, Orihuela y Denia entre otros.

Existen las siguientes **Escuelas de Formación Profesional Industrial: en la capital una de carácter oficial con 300 plazas que se ampliarán hasta 1.050** con las obras que en la actualidad se llevan a término. Funciona, también, otra eclesiástica de 60 puestos, para 139.681 habitantes que abarca la capital y su zona de influencia.

Alcoy dispone asimismo de otra Escuela oficial con 350 plazas para una población de 65.284 habitantes y una **Escuela Salesiana que se crea con 300 plazas. Elda, un Centro oficial de nueva creación para 500 escolares** que preferentemente se dedicarán a las enseñanzas del calzado. En esta misma ciudad existe una **Escuela Sindical de 135 plazas. Crevillente,** donde existe **un Taller-Escuela Sindical de 125 plazas y Villena con otra Escuela** de la misma naturaleza **de 50 plazas, que se ampliarán hasta 100** con las previsiones del Plan de Desarrollo Económico y Social. En **Monovar** se dispone de un pequeño taller Escuela Sindical, capaz para **75 puestos.** En **Ibi** la Empresa Payá Hermanos, de iniciativa privada, ha creado **un Centro de 50 plazas.** En **Orihuela la Obra «San José Obrero»** de la Jerarquía Eclesiástica cuenta **con 100 plazas a las que hay que sumar otras tantas que se amplian** en la actualidad.

Los **Institutos Laborales** se localizan en Elche, Orihuela y Denia, el primero de modalidad industrial, el segundo agrícola-ganadera y el tercero marítimo-pesquera. **Elche,** con sus **350 plazas y grado superior en máquinas-herramientas,** no ofrece ninguna alteración. **Orihuela se amplía en 250** sobre las **250 actuales y Denia,** de nueva creación, alcanza los **500 puestos escolares.**

Se determina, en consecuencia, que **en esta provincia se dispondrá** a la conclusión del Plan de Desarrollo Económico y Social, **de 4.295 puestos escolares de los que corresponden 2.450 a las creaciones o ampliaciones y 1.845 a las disponibilidades actuales.**

De otra parte se ofrecen 6 Centros Femeninos no oficiales de carácter reconocido de Bachillerato Laboral de modalidad administrativa con un total de 504 alumnas.

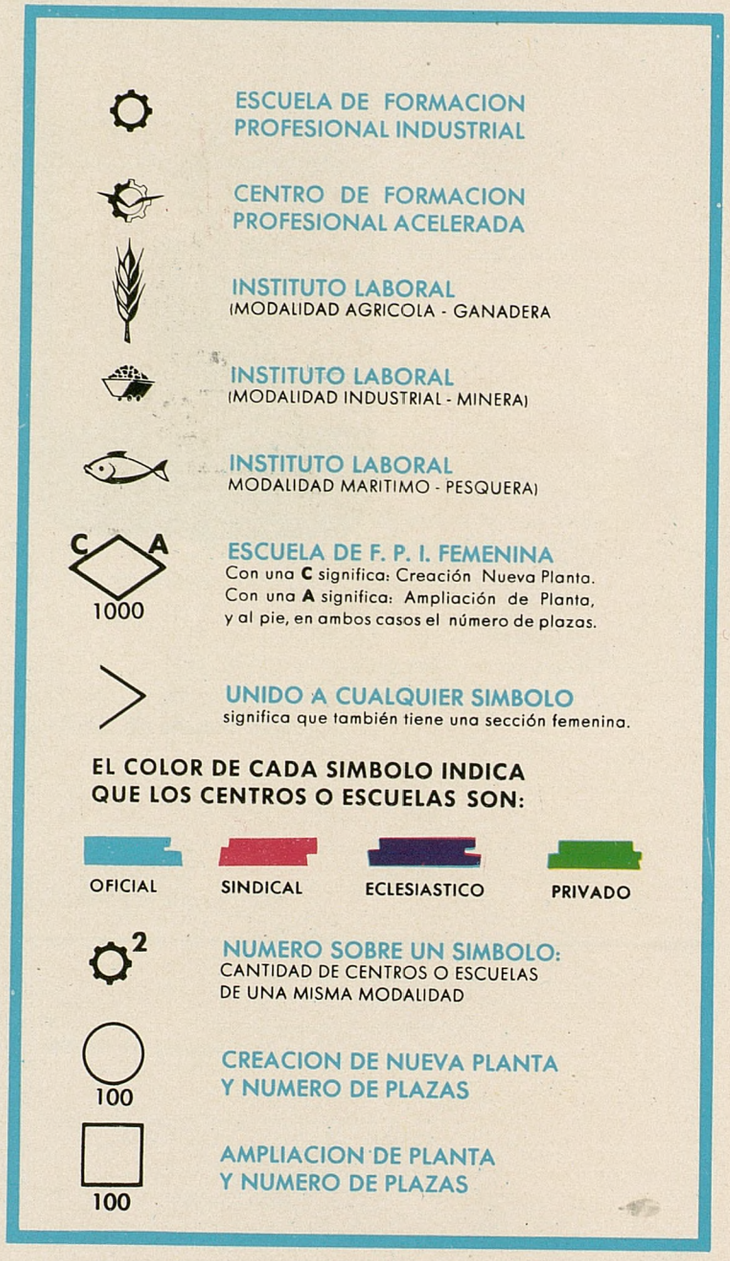

alicante

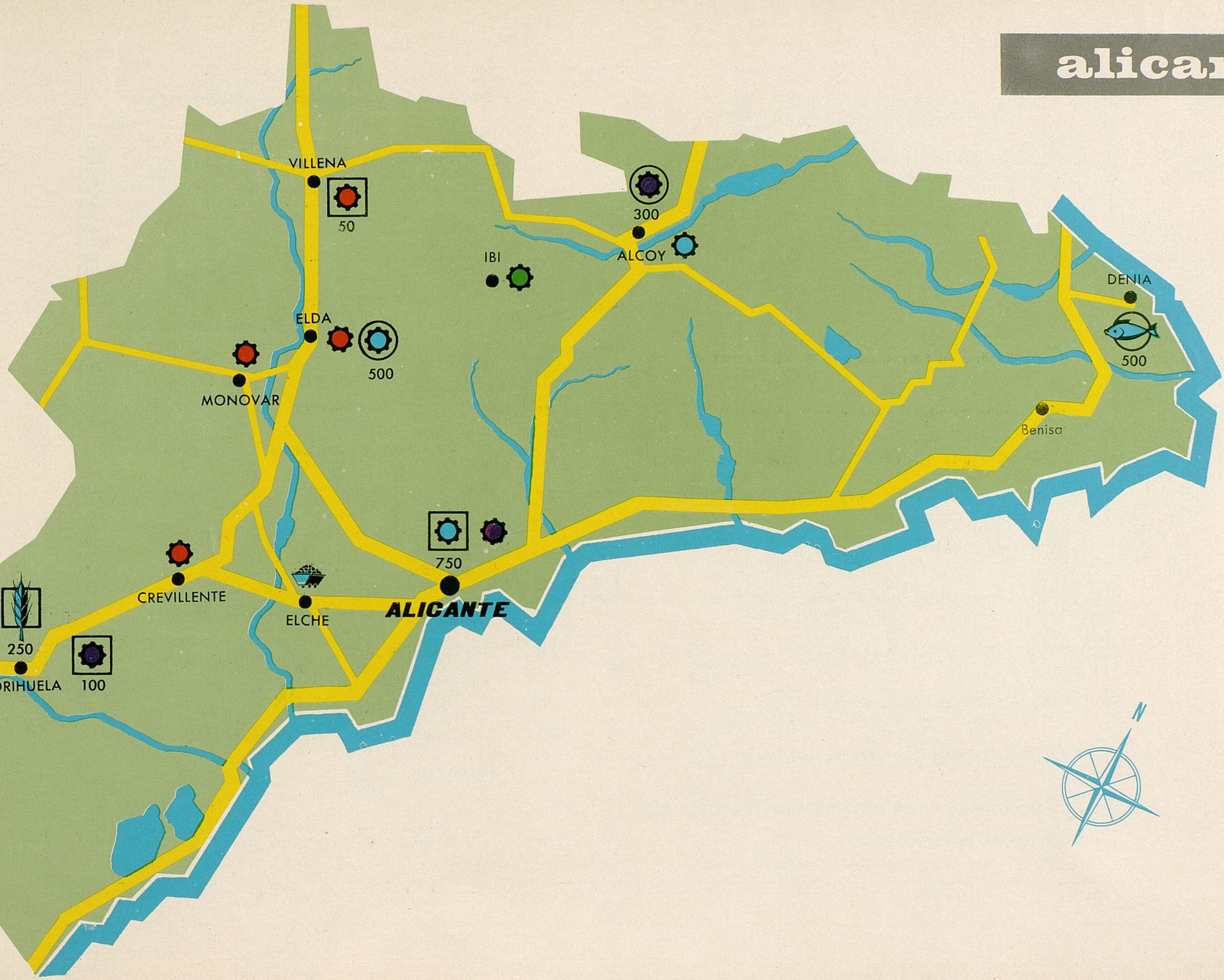
VILLENA
50
300
ALCOY
IBI
DENIA
500
ELDA
500
MONOVAR
Benisa
750
CREVILLENTE
ELCHE
ALICANTE
250
ORIHUELA
100
N

ALICANTE

Censo de puestos de Enseñanzas Profesionales

	PLAZAS N. Crea.	Actual
Escuelas de Formación Profesional Industrial		
ALCOY.—Escuela Oficial de Maestría Industrial		350
ALICANTE, capital.—Escuela Oficial de Maestría Industrial.		
Ampliación	750	300
ELDA.—Escuela oficial. Nueva planta	500	
ELDA.—Escuela oficial. Nueva planta. Creación	500	
CREVILLENTE.—Taller-Escuela Sindical		125
MONOVAR.—Taller-Escuela Sindical		75
VILLENA.—Taller-Escuela Sindical. Ampliación	50	50
IBI.—Escuela de Formación Profesional de la Empresa Payá Hermanos. Iniciativa Privada		50

Población de la zona de influencia

	Habitantes
ALCOY	**50.531**
Torremanzanas	1.057
Benifallín	275
Peñáguila	755
Benilloba	1.234
Millena	224
Alfafara	490
Cocentaina	8.766
Benasau	410
Agures	1.039
Gorga	503
TOTAL	65.284
2 Escuelas F. P. I.—Total de plazas: 650.	
ALICANTE	121.838
San Juan de Alicante	5.019
Muchamiel	4.031
San Vicente del Raspeig	8.799
TOTAL	139.681
2 Escuelas F. P. I.—Total de plazas: 1.110.	
ELDA	28.380
Novelda	12.941
Monforte del Cid	3.474
Agost	3.622
Petrel	10.650
Sax	4.689
Salinas	1.117
TOTAL	64.873
2 Escuelas F. P. I.—Total de plazas: 635.	
CREVILLENTE	14.256
Albatera	6.109
Hondón de las Nieves	1.788
Catral	4.306
TOTAL	26.459
1 Escuela F. P. I.—Total de plazas: 125.	
MONOVAR	10.424
TOTAL	10.424
Novelda y Salinas (puestos en Elda).	
1 Escuela F. P. I.—Total de plazas: 75.	

ALICANTE

Censo de puestos de Enseñanzas Profesionales

	PLAZAS N. Crea.	Actual
ALICANTE, capital.—Escuela de Formación Profesional Industrial del Instituto Social Obrero (I. S. O.). Jerarquía Eclesiástica		60
ORIHUELA.—Escuela de la Obra Social «San José Obrero». Jerarquía Eclesiástica. Ampliación	100	100
ALCOY.—Escuela dependiente Jerarquía Eclesiástica. Salesianos. Creación	300	
Institutos Laborales		
ELCHE.—Centro oficial de modalidad industrial. Superior en máquinas-herramientas		350
ORIHUELA.—Centro oficial de modalidad agrícola-ganadera. Ampliación	250	250
DENIA. — Centro oficial de modalidad marítimo-pesquera. Creación	500	
TOTAL DE PLAZAS	**4.295**	**2.450** **1.845**

Población de la zona de influencia

	Habitantes
VILLENA	22.152
Cañada	1.113
Biar	2.773
Campo de Mirra	543
Caudete (Albacete)	7.716
Benejama	2.281
TOTAL	36.578

1 Escuela F. P. I.—Total de plazas: 100.

IBI	6.143
Jijona	6.439
Tibi	1.160
Castalla	4.598
Onil	3.202
Torremanzanas (puesto en Alcoy).	
TOTAL	21.542

1 Escuela F. P. I.—Total de plazas: 50.

ORIHUELA	45.175
Bigastro	3.417
Benejúzal	3.755
Redován	3.982
Callosa de Segura	13.827
Cox	3.810
Benferri	1.054
TOTAL	75.020

1 Escuela F. P. I. **200**

1 Instituto Laboral **500**

Total de plazas **700**

ELCHE	73.720
Santa Pola	6.505
Aspe	10.399
TOTAL	90.624

1 Instituto Laboral.—Total de plazas: 350.

DENIA	12.329
Vergel	3.088
Ondara	3.354
Pedreguer	4.642
Gata de Gorgos	4.465
Jávea	6.261
TOTAL	34.139

1 Instituto Laboral.—Total de plazas: 500.

MINISTERIO DE EDUCACION Y CIENCIA - BIBLIOTECA -

ALMERIA



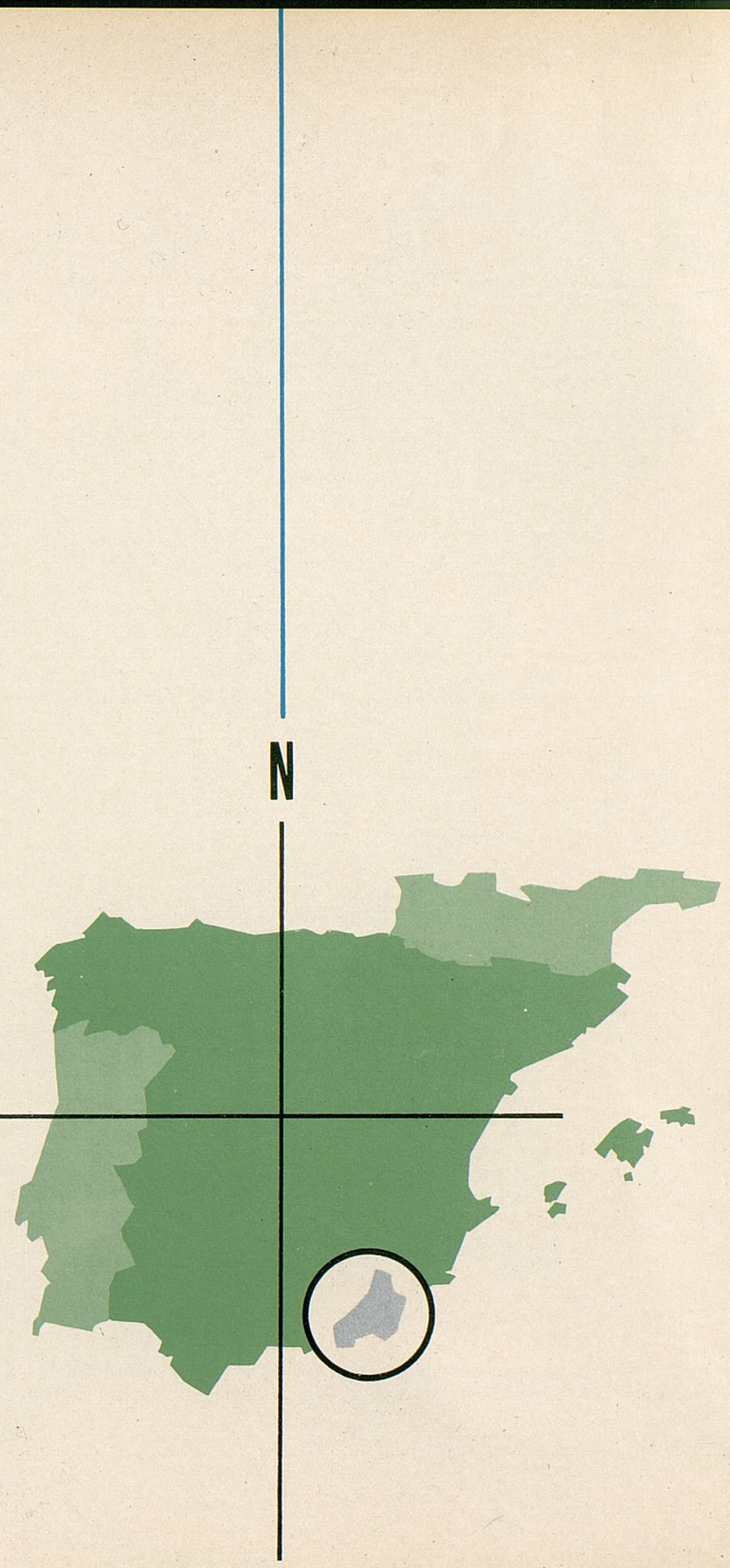

Provincia situada en la Región Andaluza, al S. E. de la Península. Comprende 103 municipios divididos en 10 partidos judiciales. Su configuración geográfica está constituida por enormes masas de montañas separadas entre sí por llanuras de gran importancia, como las vegas de Berja, Alhama, Dalías, etc. Su clima es extremado en verano y benigno en el resto de las estaciones, principalmente en la costa, valles y llanuras de la parte baja, que disfrutan de una primavera casi perpetua. Las lluvias son escasas y hacen de Almería la más árida y seca de las provincias mediterráneas, únicamente las ocasionales tormentas interrumpen la monótona sequía, produciendo inundaciones ruinosas.

Gracias a las características de su terreno y de su clima, Almería podría cultivar toda clase de productos pero la falta de agua lo hacen difícil, exceptuando las hoyas del litoral mediterráneo. El secano se dedica al cultivo de cereales, especialmente el trigo en su variedad Pusa 4, de origen indio, muy resistente a la sequía aunque no al frío. En vid y olivo es la provincia menos importante de Andalucía, destacando únicamente la especie denominada «uva de Almería o uva blanca». La remolacha y la caña de azúcar también son objeto de cultivo, y entre las plantas textiles merecen ser citadas el algodón y el esparto. Completan su agricultura los productos hortícolas y los pastos naturales.

La producción ganadera, según el número de cabezas, tiene el siguiente orden: vacuno, porcino, ovino, caballar, mular y asnal. En pesca captura principalmente el atún, boquerón y langosta.

La minería es de singular importancia en esta provincia andaluza, que ya en la época romana tenía renombre, destacan especialmente los yacimientos de plomo, hierro y cobre, así como las aguas nitrogenadas. A pesar de que actualmente ocupa el noveno puesto entre las provincias españolas por su riqueza minera, su industria no está desarrollada, debido a las malas comunicaciones y falta de combustible y energía eléctrica, unicamente cabe mencionar la fabricación de camas y somiers metálicos, la textil, polvora, explosivos, cerámica y conservas, todas ellas en pequeña escala.

En contraste con la Andalucía occidental, aquí no suele haber grandes latifundios, como consecuencia de la tardia colonización. Existen dos modalidades de vivienda; el cortijo, aislado y con un gran número de dependencias anejas al cuerpo central de la vivienda y la casa propiamente dicha, cuyo grupo constituye el pueblo. Abundan también las viviendas troglodíticas que en algunos centros como Vera, forman barrios enteros. La población se agrupa principalmente en aldea-ciudades o ciudades campesinas.

La extensión total de la provincia es de 8.774 km.² y su población 360.777 habitantes (según censo de 1960), alcanzando una densidad de 41 habitantes por km.². Le corresponde 8.248 pts. anuales de ingreso «per capita».

Las **Escuelas de Formación Profesional** localizadas en esta provincia son las siguientes: **en la capital una oficial con 350 plazas;** otra de **Formación Profesional Acelerada, Sindical, de nueva creación de 750 plazas;** la **Institución Sindical «Francisco Franco» con 900 puestos** (239 de iniciación) y las **Escuelas Profesionales de la Sagrada Familia con 125 plazas** (62 de iniciación), para una población de 96.938 habitantes. **En Adra** hay **una Escuela Sindical de 150 plazas** (77 de iniciación); **Berja** con otra de igual dependencia **de 150 plazas** (89 de iniciación).

Los **Institutos Laborales** se situan en Albox, Huercal-Overa, Vélez-Rubio y Dalías, de modalidad agrícola-ganadera y en Vera de modalidad industrial-minera. El de **Albox dispone de 350 plazas, en un nuevo edificio,** el de **Huercal-Overa de 500 con Bachillerato superior en fruticultura y curso de adptación, también en un nuevo edificio, donde en terrenos colindantes se está levantando un Colegio menor,** el de **Vélez-Rubio de otros 500 puestos —con una ampliación de 100 más, para la sección femenina de este Centro y donde se imparte el grado superior en conservas vegetales— y Dalías, de nueva creación, de 500 plazas.** El de **Vera tiene 350 puestos escolares.**

El resumen, por tanto, **de esta provincia se concreta en un total de 4.725 puestos,** de los que **corresponden 3.375 a los existentes en la actualidad y 1.350 a las nuevas creaciones o ampliaciones.**

Con independencia de los mentados centros, existe también en la capital, un Centro Femenino no oficial de carácter reconocido del Bachillerato Laboral de modalidad administrativa, con 35 alumnas.

ESCUELA DE FORMACION PROFESIONAL INDUSTRIAL

CENTRO DE FORMACION PROFESIONAL ACELERADA

INSTITUTO LABORAL
(MODALIDAD AGRICOLA - GANADERA

INSTITUTO LABORAL
(MODALIDAD INDUSTRIAL - MINERA)

INSTITUTO LABORAL
MODALIDAD MARITIMO - PESQUERA)

C A
1000

ESCUELA DE F. P. I. FEMENINA
Con una **C** significa: Creación Nueva Planta.
Con una **A** significa: Ampliación de Planta,
y al pie, en ambos casos el número de plazas.

UNIDO A CUALQUIER SIMBOLO
significa que también tiene una sección femenina.

EL COLOR DE CADA SIMBOLO INDICA QUE LOS CENTROS O ESCUELAS SON:

OFICIAL SINDICAL ECLESIASTICO PRIVADO

^{2}

NUMERO SOBRE UN SIMBOLO:
CANTIDAD DE CENTROS O ESCUELAS
DE UNA MISMA MODALIDAD

100

CREACION DE NUEVA PLANTA
Y NUMERO DE PLAZAS

100

AMPLIACION DE PLANTA
Y NUMERO DE PLAZAS

N
ADRA
BERJA
DALIAS
500
ALMERIA
750
Nijar
Tabernas
ALBOX
VELEZ - RUBIO
A
100
HUERCAL - OVERA
VERA

almería

ALMERIA

Censo de puestos de Enseñanzas Profesionales

	PLAZAS N. Crea.	Actual
Escuelas de Formación Profesional Industrial		
ALMERIA, capital.—Escuela oficial de Maestría Industrial ...		350
ALMERIA, capital.—Institución Sindical de Formación Profesional «Francisco Franco»		900
ADRA.—Taller-Escutla Sindical de Formación Profesional ...		150
BERJA.—Taller-Escuela Sindical de Formación Profesional Industrial «Fermín Sanz Orrio»		150
ALMERIA, capital.—Formación Profesional Acelerada. Organización Sindical. Creación	750	
ALMERIA, capital.—Escuela Profesional «Sagrada Familia». Iniciativa Privada		125
Institutos Laborales		
ALBOX.—Centro oficial de modalidad agrícola-ganadera ...		350
HUERCAL-OVERA.—Centro oficial de modalidad agrícola ganadera. Superior en Fruticultura y Curso adaptación		500
VELEZ-RUBIO. — Centro de modalidad agrícola-ganadera (Sección Femenina). Damas Catequistas. Ampliación. Superior en Conservas vegetales	100	
VERA.—Centro oficial de modalidad Industrial-minera... ...		350
DALIAS.—Centro oficial de modalidad agrícola - ganadera. Creación	500	
TOTAL DE PLAZAS	**4.725**	**1.350** **3.375**

Población de la zona de influencia

	Habitantes
ALMERIA	**86.680**
Huércal	**2.696**
Viátor	**2.012**
Benahadux	1.628
Pechina	**2.460**
Rioja	1.462
TOTAL	96.938
4 Escuelas F. P. I.—Total de plazas: 2.125.	
ADRA	15.799
TOTAL	**15.799**
1 Escuela F. P. I.—Total de plazas: 150.	
BERJA	13.522
Turón (Granada)	**1.302**
Beninar	599
Darrical	1.033
Alcolea	1.435
TOTAL	17.891
1 Escuela F. P. I.—Total de plazas: 150.	
ALBOX	10.184
Cantoria	5.048
Zurgena	**2.369**
Partaloa	835
Taberno	**1.341**
Fines	1.266
TOTAL	21.043
1 Instituto Laboral.—Total de plazas: 350.	
HUERCAL-OVERA	14.700
Zurgena (puesto en Albox).	
TOTAL	14.700
1 Instituto Laboral.—Total de plazas: 500.	
VERA	4.992
Garrucha	2.781
Turre	**2.758**
Bédar	1.183
Antas	2.740
Cuevas	**9.377**
Mojacar	2.335
TOTAL	26.166
1 Instituto Laboral.—Total de plazas: 350.	
VELEZ-RUBIO	8.487
Vélez Blanco	6.056
María	**2.553**
TOTAL	17.096
1 Instituto Laboral.—Total de plazas: 600.	
DALIAS	14.447
TOTAL	14.447
1 Instituto Laboral.—Total de plazas: 500.	

AVILA



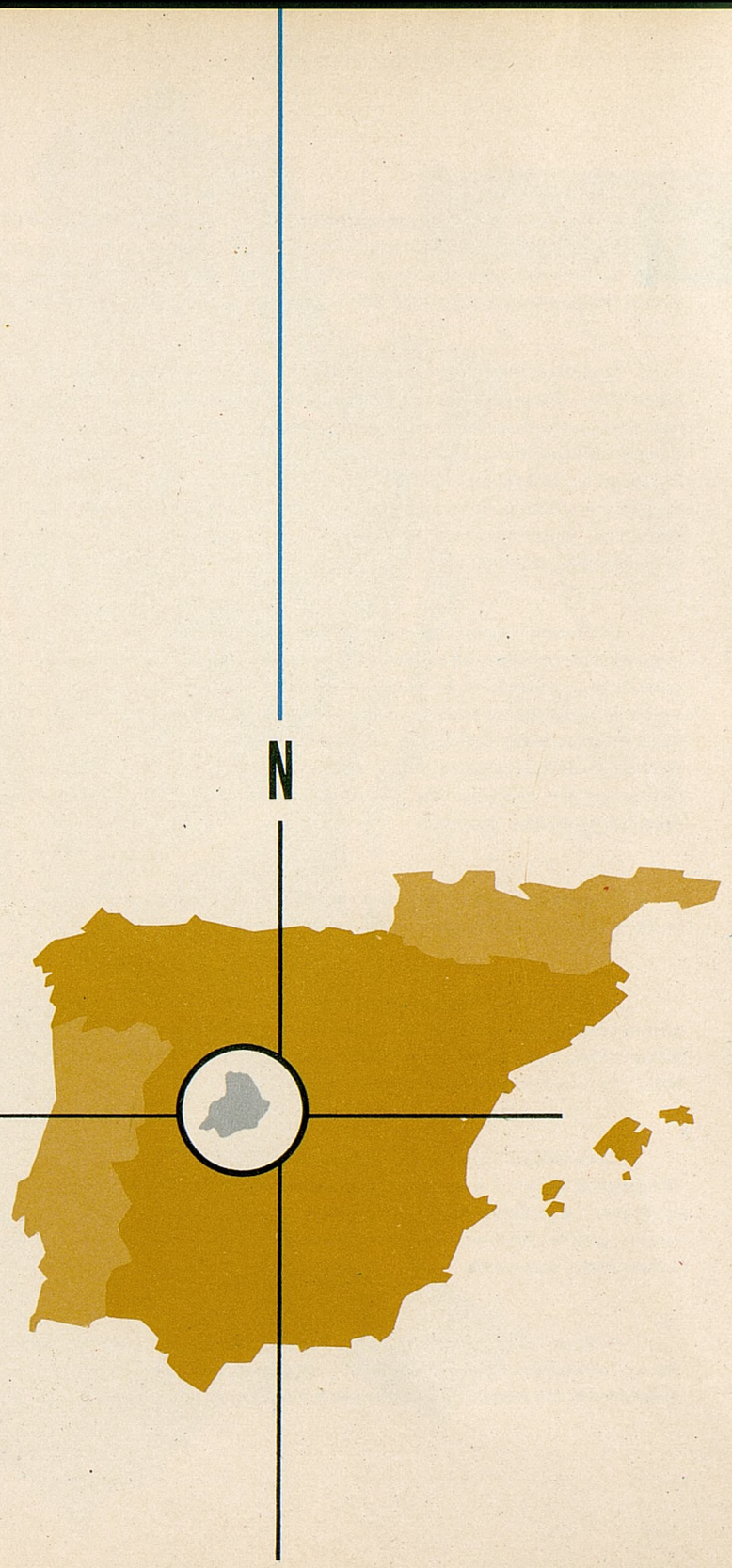

Provincia situada en la región central de la Península, al NO. de la sierra de Guadarrama, dividida en dos grandes zonas naturales: la meridional o montañosa y la septentrional o tierra llana. En la primera hay que distinguir los Galayos o contrafuertes de la sierra que adoptan formas caprichosas. Su clima es de grandes contrastes, con unas variedades que permiten subdividir la provincia en cuatro zonas climatológicas.

La primera es la ártica, ocupada por la nieve durante siete u ocho meses, hasta que en el mes de julio comienzan los deshielos. Comprende principalmente los picos y lagunas de Gredos. En la zona fría también es la nieve el factor más importante, pero desaparece, aún en pleno invierno, cuando llueve con vientos del Sur o la atmósfera está tranquila. Comprende la parte oriental de Gredos y los Valles del Tormes y el Alberche. Fría templada se denomina la zona en la que los vientos huracanados transportan las arenas de un lugar a otro. Las nevadas copiosas solamente se producen durante el invierno y el cielo es de un azul intensísimo. Abarca toda la «Tierra llana». La última zona climatológica es la cálida-templada, cuya temperatura raras veces baja a los 0°, lo que hace poco frecuentes las nieves y heladas. Es, en cambio, de gran humedad, en primavera y en verano, la zona de los Valles del Tietar y parte baja del Alberche.

La economía de esta provincia se basa principalmente en la agricultura, destacándose el cultivo de los cereales: trigo, cebada, centeno —en las zonas frías donde no puede madurar el trigo—, avena y maíz. Sus leguminosas han alcanzado gran prestigio en el mercado nacional, sobre todo los garbanzos por su perfecta adaptación a los terrenos de sequía, le siguen en importancia las lentejas, guisantes, algarrobas, almortas y judías. Las patatas se cultivan en la zona llana, así como la vid, dedicada en su mayor parte a la producción de vinos, y al Sur de Gredos algunas zonas de olivos. En el cultivo del tabaco ocupa Avila el octavo lugar entre las provincias españolas. En los valles protegidos de la Sierra de Gredos hay que mencionar los productos hortícolas y por último los extensos pinares que la convierten en la tercera provincia productora de resina.

En ganadería merece citarse el vacuno, caballar, ovino —sobre todo en su raza merina—, caprino —destacando la cabra hispánica de Gredos—, mular y asnal. Los pastores siguen en régimen de transhumancia.

La minería es de escasa importancia, contando únicamente con algunos yacimientos de plomo y wolframio y escasas canteras de granito. Debido a este escaso valor de la minería, a su falta de combustibles y a la deficiencia de sus comunicaciones, Avila es una provincia de escaso desarrollo industrial, pudiendo citar solamente algunas fábricas textiles, harineras y de aglomerados de carbón.

La extensión total de la provincia es de 8.048 km.² contando con 238.372 habitantes, lo que le da una densidad de 30 habitantes por km.², y un ingreso per capita de 9.565 pts. anuales. Comprende seis partidos judiciales divididos en 268 municipios. La población es eminentemente rural y organizada en minifundios. Las casas suelen ser de un solo piso y con escasas ventanas. Entre sus centros de población merecen destacarse: Avila, la capital, Barco de Avila, Arévalo y Arenas de San Pedro, entre otros.

Avila con 26.807 habitantes, cuenta con una **Escuela oficial de Maestría Industrial** en la capital, **con 500 puestos que se ampliarán hasta el millar** y un **Instituto Laboral,** también oficial, de modalidad agrícola-ganadera **en Arévalo con 350 plazas, lo que supone 1.350 puestos (850 actuales y 500 de nueva creación).**

ESCUELA DE FORMACION PROFESIONAL INDUSTRIAL

CENTRO DE FORMACION PROFESIONAL ACELERADA

INSTITUTO LABORAL
(MODALIDAD AGRICOLA - GANADERA

INSTITUTO LABORAL
(MODALIDAD INDUSTRIAL - MINERA)

INSTITUTO LABORAL
MODALIDAD MARITIMO - PESQUERA)

C A
1000

ESCUELA DE F. P. I. FEMENINA
Con una **C** significa: Creación Nueva Planta.
Con una **A** significa: Ampliación de Planta,
y al pie, en ambos casos el número de plazas.

UNIDO A CUALQUIER SIMBOLO
significa que también tiene una sección femenina.

EL COLOR DE CADA SIMBOLO INDICA QUE LOS CENTROS O ESCUELAS SON:

OFICIAL — SINDICAL — ECLESIASTICO — PRIVADO

^{2}

NUMERO SOBRE UN SIMBOLO:
CANTIDAD DE CENTROS O ESCUELAS
DE UNA MISMA MODALIDAD

100

CREACION DE NUEVA PLANTA
Y NUMERO DE PLAZAS

100

AMPLIACION DE PLANTA
Y NUMERO DE PLAZAS

avila

N
Madrigal de las Altas Torres
AREVALO
Piedrahita
Barco de Avila
AVILA
500
Arenas de San Pedro
Cebreros
Las Navas del Marqués
EL Tiemblo
Sotillo de la Adrada

Censo de puestos de Enseñanzas Profesionales

		PLAZAS	
		N. Crea.	Actual
Escuelas de Formación Profesional Industrial			
AVILA, capital.—Escuela oficial de Maestría Industrial. Ampliación		500	500
Institutos Laborales			
AREVALO.—Centro oficial de modalidad agrícola-ganadera ...			350
TOTAL DE PLAZAS	**1.350**	500	850

Población de la zona de influencia

	Habitantes
AVILA	**25.913**
El Fresno	**652**
Salobral	**211**
Martiherrero	**511**
La Alamedilla	**298**
Narrillos de San Leonardo	**312**
Cardeñosa	**1.200**
Mingorria	**1.221**
Bermuy-Salinero	**281**
Tornadizo	**159**
TOTAL	30.758

1 Escuela F. P. I.—Total de plazas: 1.000.

AREVALO	5.065
Aldeaseca	**591**
Villanueva	**600**
Sinlabajos	**508**
Muriel (Valladolid)	**722**
Espinosa	**234**
Orbita	**330**
TOTAL	8.050

1 Instituto Laboral.—Total de plazas: 350.

BADAJOZ



N

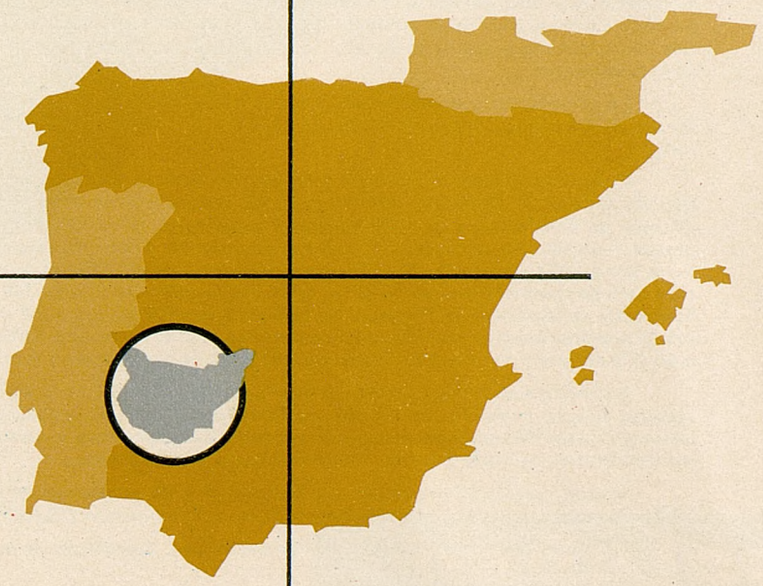

Está emplazada ésta provincia en la Submeseta meridional, limitando con Portugal. Por su extensión, es la mayor de España, con 21.658,8 km.², cuenta con una población de 834.370 habitantes, su densidad es de 38,5 por km.² y 12.021 pts. anuales es su renta «per capita». La capital cuenta con 96.317 habitantes.

Orográficamente puede dividirse en tres zonas: La S. y S. O. formadas por las estribaciones de Sierra Morena, la N. y E. de relieve bastante confuso, formada por los Montes de Toledo y la Zona Central subdividida a su vez en dos partes, una que abarca la Serena y regadíos de Montijo y otra al sur del río Guadiana —Tierra de Barros—, que es la más plana y monótona.

El clima se caracteriza por la duración extrema de los veranos y dos épocas de lluvia, una en primavera y otra en otoño. Durante el verano, Badajoz alcanza temperaturas superiores a los 40.° centígrados, lo que origina la terrible sequía de sus campos, la evaporación de las aguas de sus ríos que quedan convertidos en charcas. También durante el verano sufre la provincia los efectos del «solano», viento de gran sequedad que en ciertos momentos se ve contrarrestado por la frescura del «gallego». La primavera y el otoño son las estaciones más agradables, aunque de corta duración.

Los cereales ocupan el primer lugar de la producción agrícola de Badajoz, cultivándose en todas sus variedades. Entre las leguminosas los garbanzos, habas y judías. La vid y el olivo merecen mención especial por su cantidad y de las plantas industriales el algodón, tabaco y lino han logrado una rápida adaptación. Los productos hortícolas se cultivan en cantidad suficiente para abastecer el mercado interno e incluso son objeto de exportación. El almendro es, de los frutales, el que merece mayor consideración por estar muy extendido.

Al hablar de Badajoz no puede pasarse por alto el esfuerzo desarrollado por el Gobierno en estos últimos años, encaminado a convertir en zonas de regadío regiones que antes eran totalmente improductivas, para ello se constituyó el denominado «Plan Badajoz» que regula el curso del río Guadiana y sus afluentes mediante la creación de seis embalses: Cijara, Puerto Peña, Orellana, Zújar, Alange y Montijo, los cuales aportan anualmente 1.000 millones de m.³ de agua para el riego de las vegas. Todo esto ha hecho posible la creación de nuevos centros de riqueza a los cuales han llegado los colonos con su familia, naciendo asimismo otros tantos pueblos que dan a la provincia un notable incremento económico.

En ganadería es Badajoz la provincia más floreciente de España. En ganado lanar destaca la raza merina. Los encinares mantienen numerosas cabezas de ganado porcino. En las zonas altas el caprino; aunque en menor escala, puede mencionarse también el vacuno, caballar, mular y asnal.

La riqueza minera es, en cambio, muy escasa, contando tan solo con algo de cobre, hulla, plomo, superfosfatos y manantiales de aguas minerales.

Dado que su principal riqueza es la agricultura y ganadería, no es extraño que basada en ella, surja la industria, incrementada en estos últimos años mediante el «Plan Badajoz». Destaca la fabricación de harinas y sus derivados, preparación del arroz, chacinería derivados del olivo, elaboración de vinos, mataderos, entre los cuales sobresale el de Mérida, dedicados a la preparación de toda clase de productos cárnicos. Modernamente ha tomado cierto auge la industria de la construcción.

La población se concentra en las zonas de cultivo, formando pueblos muy próximos entre si. La casa rural suele constar de dos plantas: la superior dedicada a granero y la inferior a vivienda. Otro tipo de vivienda característico es el cortijo.

Comprende Badajoz 15 partidos judiciales divididos en 162 términos municipales. **La capital cuenta con una Escuela Oficial de Maestría Industrial de 400 plazas** (100 de Iniciación); **otra dependiente de una fundación «Virgen de Guadalupe», con 100 puestos y ampliación para 750 más; la escuela Sindical «San José» de 350 plazas** —ochenta de Iniciación— **y se crea, además un Centro Sindical de Formación Profesional acelerada** capaz **para 1.000 puestos. En Don Benito existe una Escuela Oficial** de Aprendizaje **para 200 escolares y en Mérida otra de igual naturaleza de 200 puestos con ampliación a otros 250,** lo que hace un total de 450. **Las Escuelas Sindicales se localizan en Fregenal de la Sierra con 100 plazas y 250 de ampliación: Jerez de los Caballeros con 50 puestos: Montijo con 150 y 50 de ampliación** (60 de Iniciación); **Villanueva de la Serena, 250 y 50 de ampliación** (128 del grado de Iniciación) **Zafra con 125 y 150 de ampliación y Azuaga, Sindical, con 75 puestos.**

Institutos Laborales oficiales existen en Almendralejo, de modalidad industrial-minera **para 350 alumnos; Azuaga** de igual modalidad **de 350 plazas; Don Benito,** agrícola-ganadera **de 350; Villanueva de la Serena,** también agrícola **de 350 escolares con grado superior en fruticultura y curso de adaptación** y por último, **Jerez de los Caballeros,** de nueva creación, industrial-minero, **de 500 puestos.**

Queda, pues, esta provincia, con un total de 6.400 puestos de los que corresponden 3.400 a los actuales y 3.000 a los que se incorporan con el Plan de Desarrollo Económico y Social.

Un centro reconocido de modalidad administrativa, dependiente de la Jerarquía eclesiástica y con 55 plazas, se encuentran funcionando en la capital.

ESCUELA DE FORMACION PROFESIONAL INDUSTRIAL

CENTRO DE FORMACION PROFESIONAL ACELERADA

INSTITUTO LABORAL
(MODALIDAD AGRICOLA - GANADERA

INSTITUTO LABORAL
(MODALIDAD INDUSTRIAL - MINERA)

INSTITUTO LABORAL
MODALIDAD MARITIMO - PESQUERA)

C A
1000

ESCUELA DE F. P. I. FEMENINA
Con una **C** significa: Creación Nueva Planta.
Con una **A** significa: Ampliación de Planta,
y al pie, en ambos casos el número de plazas.

UNIDO A CUALQUIER SIMBOLO
significa que también tiene una sección femenina.

EL COLOR DE CADA SIMBOLO INDICA QUE LOS CENTROS O ESCUELAS SON:

OFICIAL — SINDICAL — ECLESIASTICO — PRIVADO

$\overset{2}{\bigcirc}$ NUMERO SOBRE UN SIMBOLO:
CANTIDAD DE CENTROS O ESCUELAS
DE UNA MISMA MODALIDAD

100 CREACION DE NUEVA PLANTA
Y NUMERO DE PLAZAS

100 AMPLIACION DE PLANTA
Y NUMERO DE PLAZAS

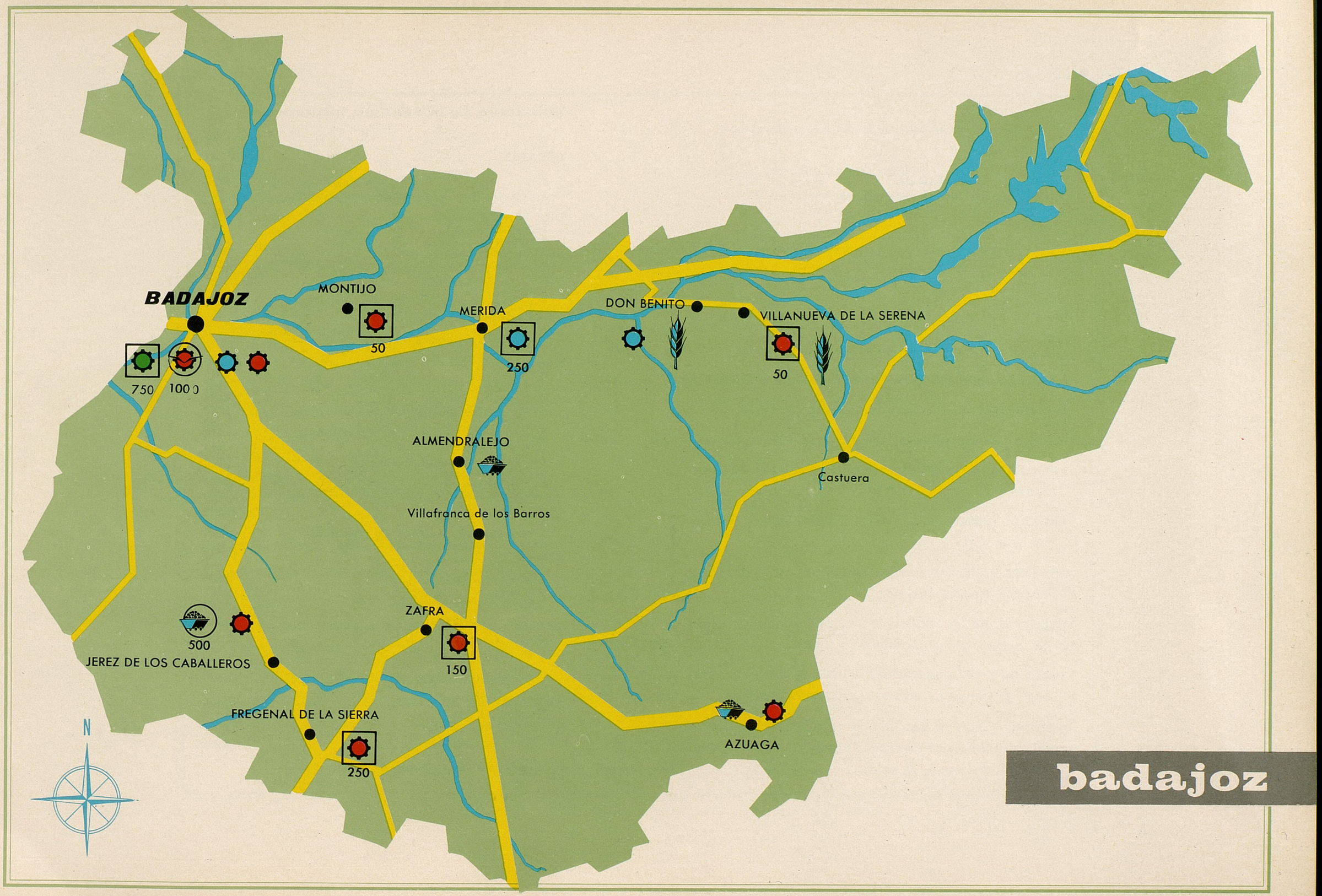
BADAJOZ
MONTIJO
50
MERIDA
250
DON BENITO
VILLANUEVA DE LA SERENA
50
750
1000
ALMENDRALEJO
Castuera
Villafranca de los Barros
ZAFRA
150
500
JEREZ DE LOS CABALLEROS
FREGENAL DE LA SIERRA
250
AZUAGA
N

badajoz

BADAJOZ

Censo de puestos de Enseñanzas Profesionales

	PLAZAS N. Crea.	Actual
Escuelas de Formación Profesional Industrial		
BADAJOZ, capital.—Escuela oficial de Maestría Industrial ...		400
DON BENITO.—Escuela oficial de Maestría Industrial		200
MERIDA.—Escuela oficial de Maestría Industrial. Ampliación.	250	200
AZUAGA.—Taller-Escuela Sindical «Nuestra Señora del Humilladero»		75
BADAJOZ, capital.—Escuela Sindical de Formación Profesional «San José)		350
BADAJOZ, capital.—Formación Profesional Acelerada. Organización Sindical. Creación	1.000	
FREGENAL DE LA SIERRA.—Taller-Escuela Sindical «Nuestra Señora de los Remedios». Ampliación	250	100
JEREZ DE LOS CABALLEROS.—Escuela de Formación Profesional «Núñez de Balboa». Organización Sindical		50
MONTIJO.—Taller-Escuela Sindical de Formación Profesional «Nuestra Señora de Barbaño». Organización Sindical. Ampliación	50	150

Población de la zona de influencia

	Habitantes
BADAJOZ	95.238
TOTAL	95.238
4 Escuelas F. P. I.—Total de plazas: 2.600.	
DON BENITO	25.566
Mengabril	835
Medellín	2.393
Villar de Rena	1.002
La Haba	3.388
TOTAL	33.184
1 Escuela F. P. I. **200**	
1 Instituto Laboral **350**	
Total de plazas **550**	
MERIDA	32.629
Calamonte	4.513
Don Alvaro	1.167
Valverde de Mérida	1.562
San Pedro de Mérida	1.192
Trujillanos	1.369
Mirandilla	2.389
El Carrascalejo	148
Aljucen	1.014
Esparragalejo	1.977
La Garrovilla	3.686
Arroyo de San Servan	4.269
TOTAL	55.915
1 Escuela F. P. I.—Total de plazas: 450.	
AZUAGA	17.284
Malcocinado	1.974
Valverde de Llerena	2.504
Berlanga	5.711
Granja de Torrehermosa	6.486
TOTAL	33.959
1 Escuela F. P. I. **75**	
1 Instituto Laboral **350**	
Total de plazas **425**	
FREGENAL DE LA SIERRA	10.537
Higuera la Real	5.412
Bodonal de la Sierra	3.023
TOTAL	18.972
1 Escuela F. P. I.—Total de plazas: 350.	

BADAJOZ

Censo de puestos de Enseñanzas Profesionales

		PLAZAS N. Crea.	Actual
VILLANUEVA DE LA SERENA. — Taller-Escuela Sindical «San José». Ampliación		50	250
ZAFRA.—Taller-Escuela Sindical «Santísimo Cristo del Rosario». Ampliación		150	125
BADAJOZ, capital.—Escuela Profesional «Virgen de Guadalupe». Iniciativa Privada. Ampliación		750	100
Institutos Laborales			
ALMENDRALEJO.—Centro oficial modalidad industrial-minera			350
AZUAGA.—Centro oficial modalidad industrial-minera			350
DON BENITO —Centro oficial de modalidad agrícola-ganadera			350
JEREZ DE LOS CABALLEROS.—Centro oficial modalidad Industrial-Creación		500	
VILLANUEVA DE LA SERENA. — Centro oficial modalidad agrícola-ganadera. Superior en Fruticultura y Curso de adaptación			350
TOTAL DE PLAZAS	**6.400**	3.000	3.400

Población de la zona de influencia

	Habitantes
JEREZ DE LOS CABALLEROS	19.544
Valle de Santa Ana	2.982
Valle de Matamoros	2.070
TOTAL	24.596
1 Escuela F. P. I.	**50**
1 Instituto Laboral	**500**
Total de plazas	**550**
MONTIJO	15.205
Lobón	3.081
Talavera la Real	5.747
Puebla de la Calzada	6.581
TOTAL	30.614
1 Escuela F. P. I.—Total de plazas: 200.	
VILLANUEVA DE LA SERENA	21.139
Magacela	2.516
La Coronada	3.587
Villar de Rena (puesto en Don Benito).	
La Haba (puesto en Don Benito).	
TOTAL	27.242
1 Escuela F. P. I.	**300**
1 Instituto Laboral	**350**
Total de plazas	**650**
ZAFRA	10.685
Puebla de Sancho Pérez	3.868
Alconera	1.313
La Lapa	615
Fuente del Maestre	8.097
Los Santos de Maimona	10.154
TOTAL	34.732
1 Escuela F. P. I.—Total de plazas: 275.	
ALMENDRALEJO	21.104
Villalba de los Barros	2.809
Aceuchal	6.046
Solana de los Barros	3.076
TOTAL	33.035
1 Instituto Laboral.—Total de plazas: 350.	

BALEARES



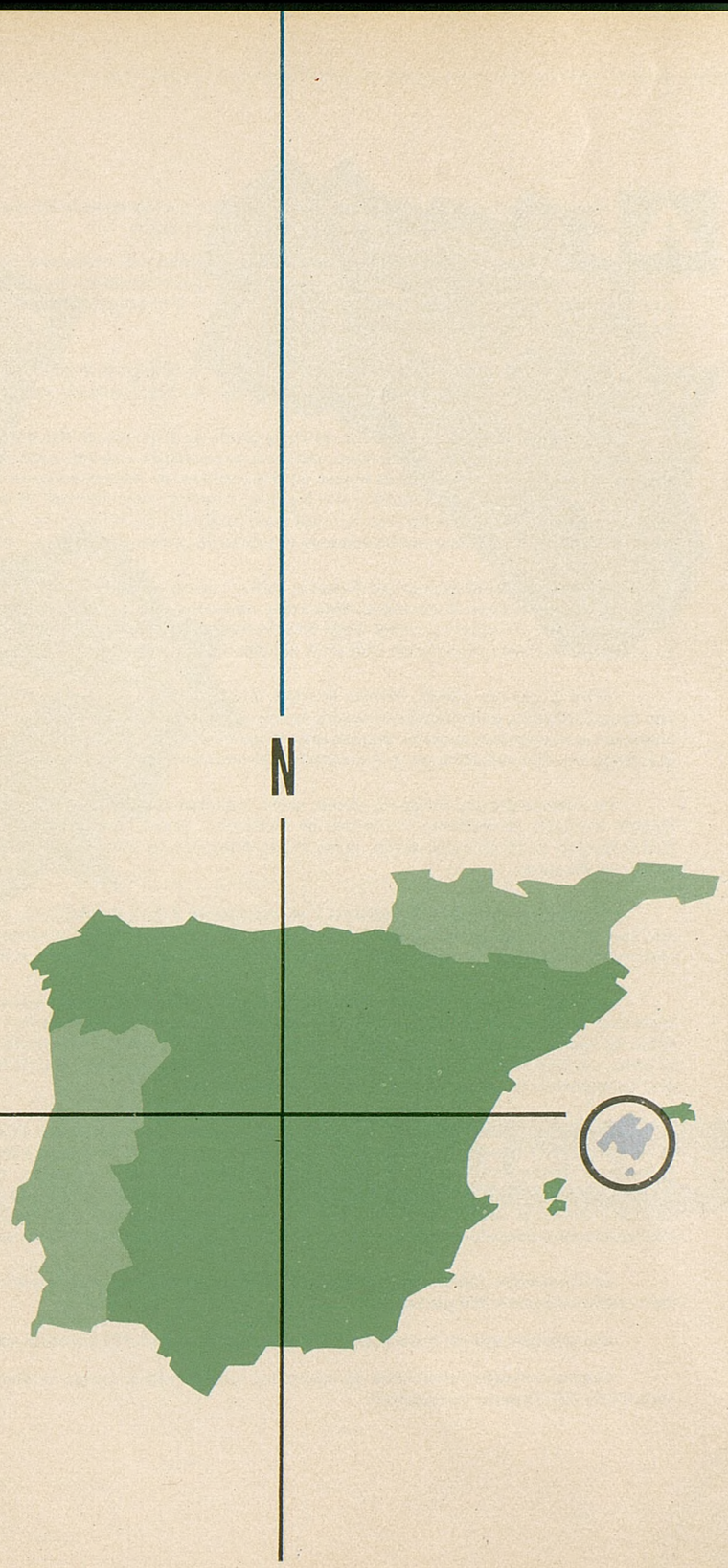

Archipiélago situado en el Mediterráneo occidental, que comprende las islas de Mallorca, Menorca, Ibiza, Formentera, Cabrera y numerosos islotes de menor importancia.

Baleares provincia comprende cinco partidos judiciales y 65 municipios. Se ha dicho que «las Baleares no son más que una gigantesca apófisis de los relieves peninsulares, que se introduce diagonalmente en el Mediterráneo unos 400 km. y sería visible si el mar descendiera unos 600 mts. bajo su nivel actual», lo cual se comprueba observando lo accidentado de su relieve, con excepción de la isla de Ibiza.

El clima es típicamente Mediterráneo con el calor veraniego suavizado por la brisa sur. Las estaciones intermedias son las que le dan fama, por su benignidad y pureza de luz. Las lluvias son escasas, aumentando algo en otoño.

Para el estudio de su agricultura conviene dividir la provincia en tres grandes unidades independientes: Mallorca, Menorca y agrupadas Ibiza y Formentera. Mallorca se encuentra a su vez, subdividida en cuatro zonas: a) montañosa con el olivo y el algarrobo como cultivos típicos, b) fértil, cultivos de secano, entre los que destacan los cereales y leguminosas, c) terrenos poco profundos, dedicados a la higuera, cereales y leguminosas, d) la huerta, con alubias, patatas, boniatos, hortalizas y cereales en regadío. Los terrenos poco profundos de Menorca son aptos para pastos y cereales, Ibiza y Formentera están dedicadas casi exclusivamente al cultivo de granos, legumbres y arbolado.

En general puede decirse que Baleares cultiva: cereales, leguminosas, patatas, plantas hortícolas, arbóreas, entre las cuales merece citarse el almendro, algarrobo, albaricoquero, higuera, manzano y ciruelo; los agrios también son de gran importancia. El olivo ha sufrido baja considerable en su cultivo y el viñedo únicamente alcanza cierta consideración en la isla de Mallorca. Finalmente citaremos el cultivo del tabaco, algodón y praderas, tanto naturales como artificiales.

Entre el ganado balear, destaca la oveja mallorquina, el de cerda, las tradicionales yeguadas que poco a poco van desapareciendo, aumentando en cambio la cria del caballo trotador media sangre. La explotación avícola es de capital importancia y le permite exportar anualmente varios cientos de miles de aves. En cuanto a la pesca, es notable el hecho de que tenga con ella suficiente para el abastecimiento interno y aún pueda exportar al litoral levantino.

En minería destaca el lignito, plomo, cobre, y salinas marítimas en Ibiza y Formentera. En industria destaca la del calzado mecánico en Mallorca y artesano en Menorca—, textil, lanera, bordado de artesanía, turrones, conservas, industrialización de la carne de cerdo, goma de apresto para las telas —«aprestagum»— y fabricación de perlas de imitación en Manacor.

La industria principal de Baleares y en especial de Palma de Mallorca, es la hotelera. Prueba de ello es que en esta ciudad se ha inaugurado su hotel núm. 1.000, con lo que se situa a la cabeza de España en este aspecto. El turismo extranjero determina que el movimiento de su aeropuerto supere con mucho a los del resto de España.

Baleares tiene una extensión total de 5.014 km.², 443.327 habitantes que dan una densidad de 88 por km.² y una renta per capita de 19.276 pts. anuales. Su población va en aumento creciente y registra un elevado índice turístico en todas las épocas del año. La casa típica puede dividirse en dos zonas: la de Mallorca y Menorca de tradición romana en su patio —si bien la primera de influencia Italiana y la segunda Inglesa— y la de las islas menores, con influencia oriental que da importancia excepcional a la cocina de hogar bajo.

Su capital, Palma, con 159.084 habitantes, **dispone de una Escuela Oficial** de Maestría industrial cuyo edificio se ha construido recientemente, **para 600 escolares, con ampliación para 150 y una Escuela Sindical de 210** (92 de Iniciación). Tendrá **una Escuela Sindical de Hostelería de nueva creación, atendiendo a su destacada actividad turística, para 250 alumnos. Escuelas oficiales hay en Inca, de 200 puestos y en Mahón de otros 200. Manacor** de nueva creación, **tendrá puestos para 500 escolares.** Dependiente **de la Organización Sindical se creará en Ciudadela una Escuela** dedicada a las enseñanzas de zapatería, **para 150 alumnos.**

En Ciudadela (Menorca) y Felanitx (Mallorca) se situan **Institutos Laborales** de modalidad agrícola-ganadera, **cada uno para 350 plazas.**

Los puestos que se crean son 1.050 que frente a los 1.910 actuales dan un total de 2.960.

Centros privados reconocidos de modalidad administrativa existen en Manacor y Palma de Mallorca —tres— con un total de 150 alumnas de matrícula.

ESCUELA DE FORMACION PROFESIONAL INDUSTRIAL

CENTRO DE FORMACION PROFESIONAL ACELERADA

INSTITUTO LABORAL
(MODALIDAD AGRICOLA - GANADERA

INSTITUTO LABORAL
(MODALIDAD INDUSTRIAL - MINERA)

INSTITUTO LABORAL
MODALIDAD MARITIMO - PESQUERA)

C A
1000

ESCUELA DE F. P. I. FEMENINA
Con una **C** significa: Creación Nueva Planta.
Con una **A** significa: Ampliación de Planta,
y al pie, en ambos casos el número de plazas.

UNIDO A CUALQUIER SIMBOLO
significa que también tiene una sección femenina.

EL COLOR DE CADA SIMBOLO INDICA QUE LOS CENTROS O ESCUELAS SON:

OFICIAL — SINDICAL — ECLESIASTICO — PRIVADO

^{2}

NUMERO SOBRE UN SIMBOLO:
CANTIDAD DE CENTROS O ESCUELAS
DE UNA MISMA MODALIDAD

100

CREACION DE NUEVA PLANTA
Y NUMERO DE PLAZAS

100

AMPLIACION DE PLANTA
Y NUMERO DE PLAZAS

baleares

MINISTERIO DE EDUCACION Y CIENCIA - BIBLIOTECA

BALEARES

Censo de puestos de Enseñanzas Profesionales

	PLAZAS N. Crea.	Actual
Escuelas de Formación Profesional Industrial		
INCA.—Escuela oficial de Aprendizaje Industrial		200
MAHON.—Escuela oficial de Maestría Industrial		200
MANACOR.—Escuela oficial. Creación	500	
PALMA DE MALLORCA.—Escuela oficial de Maestría Industrial. Ampliación	150	600
PALMA DE MALLORCA.—Taller-Escuela Sindical «Virgen de Lluch»		210
PALMA DE MALLORCA.—Escuela de Hostelería. Organización Sindical. Creación	**250**	
CIUDADELA.—Escuela de Zapatería. Organización Sindical. Creación	150	
Institutos Laborales		
CIUDADELA.—Centro oficial modalidad agrícola-ganadera.		350
FELANITX.—Centro oficial modalidad agrícola-ganadera ...		350
TOTAL DE PLAZAS	**2.960**	1.050 1.910

Población de la zona de influencia

	Habitantes
INCA	13.826
Binisalem	4.165
Selva	3.199
Alaró	3.725
Campanet	2.593
Escorca	280
La Puebla	10.052
Muro	5.845
Búger	1.033
Llubí	2.395
Sancellas	2.120
TOTAL	49.233
1 Escuela F. P. I.—Total de plazas: 200.	
MANACOR	19.332
Villafranca de Bonany	2.416
San Juan	2.174
María de la Salud	2.112
Petra	4.321
San Lorenzo de Descardazar	3.622
TOTAL	33.977
1 Escuela F. P. I.—Total de plazas: 500.	
PALMA DE MALLORCA	157.131
Marratxí	5.311
Calvia	2.914
Santa María	3.138
Esporlas	2.701
TOTAL	171.195
3 Escuelas F. P. I.—Total de plazas: 1.210.	
CIUDADELA	12.240
TOTAL	12.240
1 Escuela F. P. I.	**150**
1 Instituto Laboral	**350**
Total de plazas	**500**
MAHON	16.086
Villacarlos	2.060
Alayor	4.939
TOTAL	23.085
1 Escuela F. P. I.—Total de plazas: 200.	
FELANITX	11.866
Campos del Puerto	6.939
Porreras	5.060
Santañy	5.170
TOTAL	29.035
Instituto Laboral.—Total de plazas: 350.	

BARCELONA



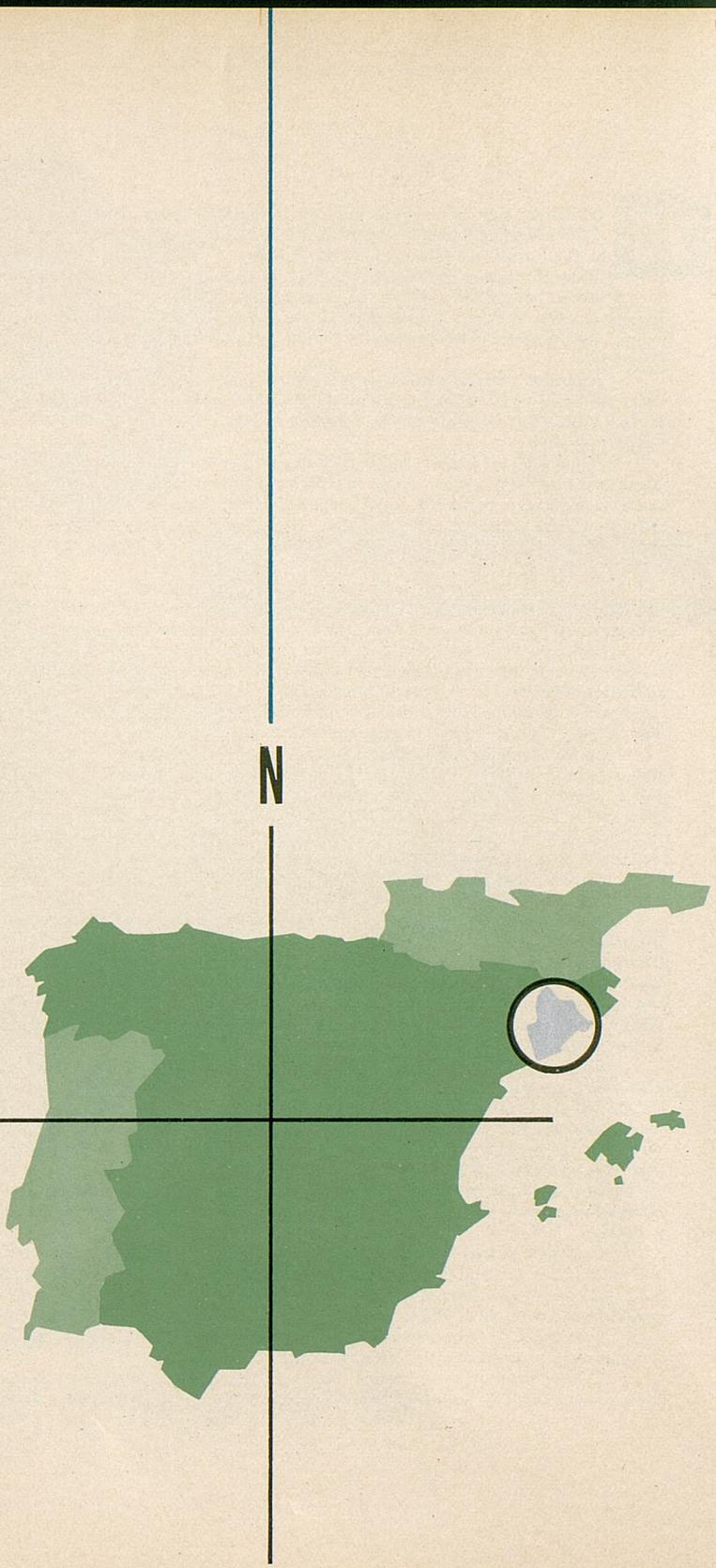

Está situada al N. E. de la Península, en la región catalana. Su extensión es de 7.732, 73 km.², la población asciende a 2.877.966 habitantes, correspondiéndole una densidad de 372,16 m.². Su renta per capita, es 27.564 pts. anuales, lo que la situa en el tercer lugar de España.

Orográficamente Barcelona está dividida en las siguientes zonas: cordillera costera, depresión prelitoral, cordillera prelitoral, depresión del Ebro y sierras prepirenaicas. Subdividiéndose a su vez la primera en Macizo de Garraf y Sierras de Levante. Por su temperatura, Barcelona es la provincia más fresca del litoral mediterráneo y las más lluviosa, aunque sus precipitaciones sean suaves. La nieve es poco frecuente y la nubosidad señala el índice máximo de la costa mediterránea.

Según los cultivos, existen las siguientes zonas agrícolas: a) huertas y regadíos de la Maresma y de los deltas y valles del Besós y Llobregat, b) secanos del Panadés, con cereales, viña, olivo y almendro, c) el Moyanés Llusanés, Plana de Vich y Bajo Bergadá, con patata, forraje y cereales, d) Alto Bergadé y Norte del Llusanés y de la Plana de Vich, con bosques y prados.

En general, los cultivos de Barcelona pueden resumirse de la siguiente manera: Cereales —trigo, cebada, centeno, avena, maíz y arroz—, vid —ocupa uno de los primeros lugares de España—, olivo —en el Panadés principalmente—, avellano, almendro, castaño y nogal —entre los frutos secos—, hortalizas, tomates, patatas y guisantes —en las huertas de la cuenca del Llobregat—, leguminosas —en cantidad poco importante—, melocotón, ciruelas, peras y manzanas —que abastecen su mercado y aún es objeto de exportación—. En explotaciones forestales destaca el pino, encina, alcornoque y roble.

La vaca lechera, yeguadas, garañones, asnales, ovejas y cerdos, son el principal objeto de su ganadería. En pesca no merece mencionarse más que la sardina, parrocha y caballa. Es Barcelona por su minería la tercer provincia española, destacando el lignito, sales potásicas, caliza y manantiales de agua mineral.

Exceptuando la capital y su cinturón de suburbios, que constituyen la mayor aglomeración industrial de España, el resto de su industria está distribuido en pequeños talleres. Las más importantes fábricas catalanas se dedican a las siguientes actividades: textil, lanera, hilados y tejidos de rayón, laboreo de los metales, fundiciones, máquinas-herramientas, construcción de automóviles, gas del alumbrado, pinturas y sus derivados, química, farmaceútica, papelera, vidrio, energía eléctrica, y producción de cerveza en la capital.

La población barcelonesa tiene dos tendencias: «hombres de negocios» con creciente aumento debido al incremento de la industria, y los campesinos, tradicionalmente arraigados a la tierra. La casa típica puede dividirse también en tres zonas de diferentes características: Alta montaña: mampostería, con techos de madera y algunas vigas en el interior que la hacen confortable; Baja montaña: vivienda más amplia, con dependencias para el ganado y típicos «pallers» en el exterior; Tierras bajas: casas de más altura y en las cuales se desvanece la preocupación por el ganado que caracterizaba a los anteriores. La masía es la casa de labranza con dependencias anejas.

La provincia está dividida en 309 Municipios que pertenecen a 13 partidos Judiciales.

Barcelona capital, para sus 1.557.863 habitantes dispone de las siguientes **Escuelas de Formación Profesional:**

Una **Escuela Sindical para 1.200 alumnos** (342 de Iniciación) **con una ampliación de 150 puestos; dos de la Diputación Provincial** una de ellas, la de Trabajo, **con 4.250 plazas, y la otra de 400 puestos** (134 de Iniciación) **y 250 de ampliación; seis municipales y seis de iniciativa privada, totalizando 8.720 plazas, más 75 de ampliación, las de este grupo. Siete dependientes de la Jerarquía eclesiástica,** de las que 5 se encuentran en funcionamiento, **con 1.800 plazas y 850 más en ampliación,** creándose las **otras dos para 450 escolares** de los que serán femeninos 350. **En la capital existirán por lo tanto 11.895 plazas a las que deben añadirse 260 puestos de la Escuela Sindical de Formación Profesional acelerada.**

En la provincia las Escuelas de Formación Profesional se ubican en **Badalona, centro oficial, de 350 puestos más 250 de ampliación; Tarrasa, oficial de 1.500,** (70 de Iniciación); **Vich y Villanueva y Geltrú, también oficiales, de 400** (23 de Iniciación) **y 350 respectivamente; Hospitalet de Llobregat e Igualada, sindicales, de 250 y 80; Gava, de empresa y Granollers, municipal de 150 y 500; Hospitalet de Llobregat, femenina y privada, de 200** (60 de Iniciación); **Malgrat, 125** (16 de Iniciación); **Manresa, 350, Mataró 750** (105 de Iniciación); **Prat, 70; Premiá de Mar 250; Sabadell, 1.000 y 1.000 ampliación, y Tarrasa 75,** todas ellas creadas por iniciativa privada o corporaciones. Las **dependientes de la Jerarquía eclesiástica** se localizan **en Manlleu, para 250, con una ampliación de otros 250; Navas-Solsona de 350** (86 de Iniciación) **y ampliación de 350, y Rubí de 200 puestos** (15 de Iniciación), **total 9.050 puestos.**

Disponen de **Institutos Laborales: Barcelona, capital,** de modalidad industrial **para 50 puestos,** creado por la Diputación Provincial. **De carácter oficial funcionan los de Calella, Sabadell y Villafranca del Panadés,** los dos primeros industrial-mineros y el tercero agrícola-ganadero, con una capacidad, respectivamente, **de 350, 350 y 250 puestos escolares, más 100 de ampliación para el último. El de Sabadell con grado superior en Electrónica.**

El resumen de **la provincia de Barcelona acusa un total de 22.305 plazas, de las cuales corresponden 3.725 a creaciones o ampliaciones y 18.580 a las actuales.**

En orden a los Centros reconocidos privados de modalidad administrativa, Barcelona capital dispone de 19 y en la provincia existen en Badalona, Manresa, Sabadell, Sitges y Tarrasa, con un total de 1.455 alumnos.

ESCUELA DE FORMACION PROFESIONAL INDUSTRIAL

CENTRO DE FORMACION PROFESIONAL ACELERADA

INSTITUTO LABORAL
(MODALIDAD AGRICOLA - GANADERA

INSTITUTO LABORAL
(MODALIDAD INDUSTRIAL - MINERA)

INSTITUTO LABORAL
MODALIDAD MARITIMO - PESQUERA)

C A
1000

ESCUELA DE F. P. I. FEMENINA
Con una **C** significa: Creación Nueva Planta.
Con una **A** significa: Ampliación de Planta, y al pie, en ambos casos el número de plazas.

UNIDO A CUALQUIER SIMBOLO
significa que también tiene una sección femenina.

EL COLOR DE CADA SIMBOLO INDICA QUE LOS CENTROS O ESCUELAS SON:

OFICIAL — SINDICAL — ECLESIASTICO — PRIVADO

^{2}

NUMERO SOBRE UN SIMBOLO:
CANTIDAD DE CENTROS O ESCUELAS DE UNA MISMA MODALIDAD

100

CREACION DE NUEVA PLANTA Y NUMERO DE PLAZAS

100

AMPLIACION DE PLANTA Y NUMERO DE PLAZAS

barcelona

250
MANLLEU
VICH
NAVAS
350
MANRESA
IGUALADA
TARRASA
GRANOLLERS
MALGRAT
CALELLA
SABADELL
1000
MATARO
RUBI
PREMIA
BADALONA
250
HOSPITALET
BARCELONA
100
VILLAFRANCA DEL PANADES
GAVA
PRAT
VILLANUEVA Y GELTRU
N
12
2
C
75
250
250
150
100
500
100
350

BARCELONA

Censo de puestos de Enseñanzas Profesionales

	PLAZAS N. Crea.	PLAZAS Actual
BARCELONA, capital.—Escuela Municipal de Formación Profesional «Fernando Tallada». Iniciativa privada		250
BARCELONA, capital.—Escuela Municipal de Formación Profesional «Esteban Terradas». Iniciativa privada		200
BARCELONA, capital. — Escuela Profesional «La Salle-Congreso». Iniciativa privada		600
GAVA.—Escuela de Aprendices de la Compañía «Roca Radiadores, S. A.». Iniciativa privada		150
GRANOLLERS. — Escuela Municipal de Trabajo. Iniciativa privada		500
BARCELONA.—La Seda. Iniciativa privada		70
HOSPITALET DE LLOBREGAT.—Escuela de Formación Profesional Industrial Femenina «Santa Eulalia». Iniciativa privada		200
MALGRAT. — Escuela de Formación Profesional Industrial. Iniciativa privada		125
MANRESA.—Escuela Municipal de Artes y Oficios. Agricultura, Industria y Comercio. Iniciativa privada		350
MATARO.—Escuela de Formación Profesional Industrial. Iniciativa privada		750
PRAT DE LLOBREGAT.—Escuela de Aprendices de «La Seda de Barcelona, S. A.». Iniciativa privada		70

Población de la zona de influencia

	Habitantes
Santa Margarita y Monjes	2.090
Olérdola	1.332
Olivella	158
San Pedro de Rivas	2.288
Sitges	10.632
TOTAL	44.984
1 Escuela F. P. I.—Total de plazas: 350.	
HOSPITALET DE LLOBREGAT	121.995
Viladecans	7.468
Cervelló	1.784
Cornellá	21.317
Molins de Rey	10.396
San Cugat del Vallés (en Tarrasa).	
TOTAL	162.960
2 Escuelas F. P. I.—Total de plazas: 450.	
IGUALADA	19.558
Carme	683
Jorba	684
Copons	514
Odena	1.715
Castelloli	530
Vilanova del Camí	1.714
Pobla de Claramunt	1.173
Capellades	2.476
Vallbona	678
San Quintín de Mediona	1.335
TOTAL	31.060
1 Escuela F. P. I.—Total de plazas: 80.	
GAVA	15.337
Castelldefels	3.915
Begas	985
San Clemente de Llobregat	1.281
Vallirana	1.510
Cervelló	1.784
Cornellá (en Hospitalet).	
Viladecans (en Hospitalet).	
TOTAL	24.812
1 Escuela F. P. I.—Total de plazas: 150.	
GRANOLLERS	20.258
Las Franquesas	2.599
La Garriga	4.145
Bigas	1.009
Cánoves	618
San Antonio de Vilamajor	1.198
Cardedeu	3.185
Llinás	2.181
La Roca	2.466
Cabrera de Mataró	1.489
TOTAL	39.148
1 Escuela F. P. I.—Total de plazas: 500.	

BARCELONA

Censo de puestos de Enseñanzas Profesionales

	PLAZAS N. Crea.	Actual
Escuelas de Formación Profesional Industrial		
BADALONA.—Escuela oficial de Maestría Industrial. Ampliación	250	350
TARRASA.—Escuela oficial de Maestría Industrial		1.500
VICH.—Escuela oficial de Maestría Industrial		400
VILLANUEVA Y GELTRU.—Escuela oficial de Maestría Industrial		350
BARCELONA, capital.—Institución Sindical de Formación Profesional «Virgen de la Merced». Ampliación	150	1.200
BARCELONA, capital.—Centro F. P. A.		260
HOSPITALET DE LLOBREGAT.—Taller-Escuela Sindical «Sanz Orrio»		250
IGUALADA.—Taller-Escuela Sindical de Formación Profesional		80
BARCELONA, capital.—Escuela de Maestría Industrial de la Excelentísima Diputación. Iniciativa privada		4.250
BARCELONA, capital.—Escuela de Aprendices de la Empresa Nacional «Motores de Aviación, S. A.». Iniciativa privada. Ampliación	75	125
BARCELONA.—Escuela Municipal de Formación Profesional «Juan de la Cierva»		100
BARCELONA, capital.—Escuela de los Hogares «Ana Gironella de Mundet». Excelentísima Diputación. Iniciativa privada. Ampliación	250	400
BARCELONA, capital.—Escuela de Formación Profesional de la Sociedad Española de Automóviles de Turismo (SEAT). Iniciativa privada		100
BARCELONA, capital.—Escuela Municipal de Formación Profesional «Narciso Monturiol». Iniciativa privada		300
BARCELONA, capital.—Escuela Municipal de Formación Profesional «Juan Manuel Zafra». Iniciativa privada		300
BARCELONA, capital.—Escuela Municipal de Formación Profesional «Serrat y Bonastre». Iniciativa privada		250

Población de la zona de influencia

	Habitantes
BARCELONA	1.526.550
Prat de Llobregat	14.091
Tiana	1.951
Alella	1.797
Teyá	1.729
Masnou	6.104
TOTAL	1.552.222
23 Escuelas F. P. I.	**12.155**
1 Instituto Laboral	**50**
Total de plazas	**12.205**
BADALONA	92.985
Tiana, Alella, Teyá (puestos en Barcelona).	
Sardanyola	6.497
Martorellas	1.636
Mollet	8.358
San Pedro de Premiá	1.502
San Ginés de Vilasar	4.173
San Juan de Vilasar	4.442
TOTAL	119.593
1 Escuela F. P. L.—Total de plazas: 350.	
TARRASA	91.597
San Cugat del Vallés	11.127
Martorell	7.893
Olesa de Montserrat	7.787
Vila de Cabálls	652
Mura	300
TOTAL	119.356
4 Escuelas F. P. I.—Total de plazas: 2.300.	
VICH	20.196
Seva	989
Collsuspina	295
Malla	404
Stany	462
Sta Eulalia de Riuprimer	556
Guro	1.790
San Bartolomé del Grau	590
San Martín de Riudeperas	870
TOTAL	26.112
1 Escuela F. P. I.—Total de plazas: 400.	
VILLANUEVA Y GELTRU	25.712
Cubellas	859
Castellet	1.508
Canyellas	405

Censo de puestos de Enseñanzas Profesionales

	PLAZAS N. Crea.	Actual
PREMIA DE MAR.—Escuela de Capacitación Profesional. Iniciativa privada		250
SABADELL.—Escuela Industrial de Artes y Oficios. Iniciativa privada. Ampliación	1.000	1.000
TARRASA.—Escuela de Aprendices de la Empresa «AEG Industrial». Iniciativa privada		75
BARCELONA, capital.—Escuela Profesional «La Salle-Barceloneta». Jerarquía Eclesiástica. Ampliación	250	300
BARCELONA, capital.—Escuelas Profesionales Salesianas de Sarriá. Jerarquía Eclesiástica. Ampliación	100	750
BARCELONA, capital.—Escuela Técnica del Clot. Jerarquía Eclesiástica. Ampliación	500	400
BARCELONA, capital. — Escuela de Aprendizaje Industrial «Mosen Amadeo Oller». Jerarquía Eclesiástica		100
HOSTAFRANCH.—Escuela Técnica Profesional «Nuestra Señora de Montserrat». Jerarquía Eclesiástica		250
MANLLEU. — Escuela de Aprendices «La Salle». Jerarquía Eclesiástica. Ampliación	250	250
NAVAS-SOLSONA.—Escuela Diocesana de Formación Profesional. Jerarquía Eclesiástica. Ampliación	350	350
RUBI.—Escuela Profesional «Nuestra Señora de Montserrat». Jerarquía Eclesiástica		200

Población de la zona de influencia

	Habitantes
MALGRAT	5.828
Canet de Mar	5.044
San Pol de Mar	1.859
Calella	8.019
San Acisclo de Vallalta	677
Tordera	4.467
Blanes (Gerona)	9.524
Lloret de Mar	3.454
Massanas	605
TOTAL	39.477
1 Escuela F. P. I.—Total de plazas: 125.	
MANRESA	52.133
Monistrol	3.359
Guardiola	585
Sampedor	2.405
Telamanca	104
Granera	124
Rocarfort y Vilumara	1.953
TOTAL	60.663
1 Escuela F. P. I.—Total de plazas: 350.	
MATARO	40.407
San Juan de Vilasar (puesto en Badalona).	
San Andrés de Llavaneras	2.028
Llinás	2.181
Arenys de Munt	3.443
TOTAL	48.059
1 Escuela F. P. I.—Total de plazas: 750.	
PRAT DE LLOBREGAT	14.091
Todos los pueblos que caen dentro de este círculo están recogidos anteriormente.	
TOTAL	14.091
1 Escuela F. P. I.—Total de plazas: 70.	
PREMIA DE MAR	5.518
Igual que el anterior.	
TOTAL	5.518
1 Escuela F. P. I.—Total de plazas: 250.	
SABADELL	105.339
Igual que el anterior.	
TOTAL	105.339
1 Escuela F. P. I.	**2.000**
1 Instituto Laboral	**350**
Total de plazas	**2.350**

BARCELONA

Censo de puestos de Enseñanzas Profesionales

	PLAZAS N. Crea.	Actual
BARCELONA, capital.—Escuela San Medín. Diocesana. Jerarquía Eclesiástica. Creación	100	
BARCELONA, capital.—Escuela Femenina. Salesianas. Jerarquía Eclesiástica. Creación	350	
BARCELONA.—Escuela de Aprendices de la Empresa Nacional de Autocamiones. Iniciativa privada		50
BARCELONA.—Escuela de Aprendices de la Renfe. Iniciativa privada		125
TARRASA.—Escuela Municipal. Ampliación	200	400
TARRASA.—Escuela de Aprendices Domingo Savio. Iniciativa privada		125
Institutos Laborales		
CALELLA.—Centro oficial de Modalidad Industrial-minera.		350
SABADELL. — Centro oficial Modalidad Industrial-minera. Superior en Electrónica		350
VILLAFRANCA DEL PANADES.—Centro oficial de Modalidad Agrícola Ampliación	100	250
BARCELONA, capital.—Instituto Laboral Batlló, de la Diputación Provincial. Iniciativa privada. Modalidad industrial. Ampliación	32	50
TOTAL DE PLAZAS **22.305**	3.725	18.580

Población de la zona de influencia

	Habitantes
MANLLEU	9.436
Roda	3.628
San Bartolomé de Grau (puesto en Vich).	
San Hipólito de Voltregá	2.576
San Agustín de Llusanés	185
Sobremunt	179
San Pedro de Torelló	2.004
Santa María de Corcó	2.227
Pruit	348
TOTAL	20.583
1 Escuela F. P. I.—Total de plazas: 500.	
NAVAS-SOLSONA	4.132
Sallent	9.537
Balsareny	4.022
Puigreig	6.334
Gironella	5.332
San Feliú	744
Avinyó	1.742
TOTAL	41.705
1 Escuela F. P. I.—Total de plazas: 700.	
RUBI	9.862
Molins (puesto en Hospitalet de Llobregat).	
San Feliú de Llobregat (puesto en Barcelona).	
Todos los pueblos que caen dentro de este círculo están recogidos anteriormente.	
TOTAL	9.862
1 Escuela F. P. I.—Total de plazas: 200.	
CALELLA	8.019
Todos los pueblos que caen dentro de este círculo están recogidos anteriormente.	
TOTAL	8.019
1 Instituto Laboral.—Total de plazas: 350.	
VILLAFRANCA DEL PANADES	12.053
Bañeras (Tarragona)	611
Llorens (Tarragona)	904
Caltellví de la Marca	1.405
Olesa de Bonesvall	404
Olérdola	1.332
TOTAL	16.709
Olivella (puesta en Villanueva y Geltrú).	
Santa Margarita y Monjes (puesto en Villanueva y Geltrú).	
Castellet (puesto en Villanueva y Geltrú).	
Canyellas (puesto en Villanueva y Geltrú).	
1 Instituto Laboral.—Total de plazas: 350.	

BURGOS



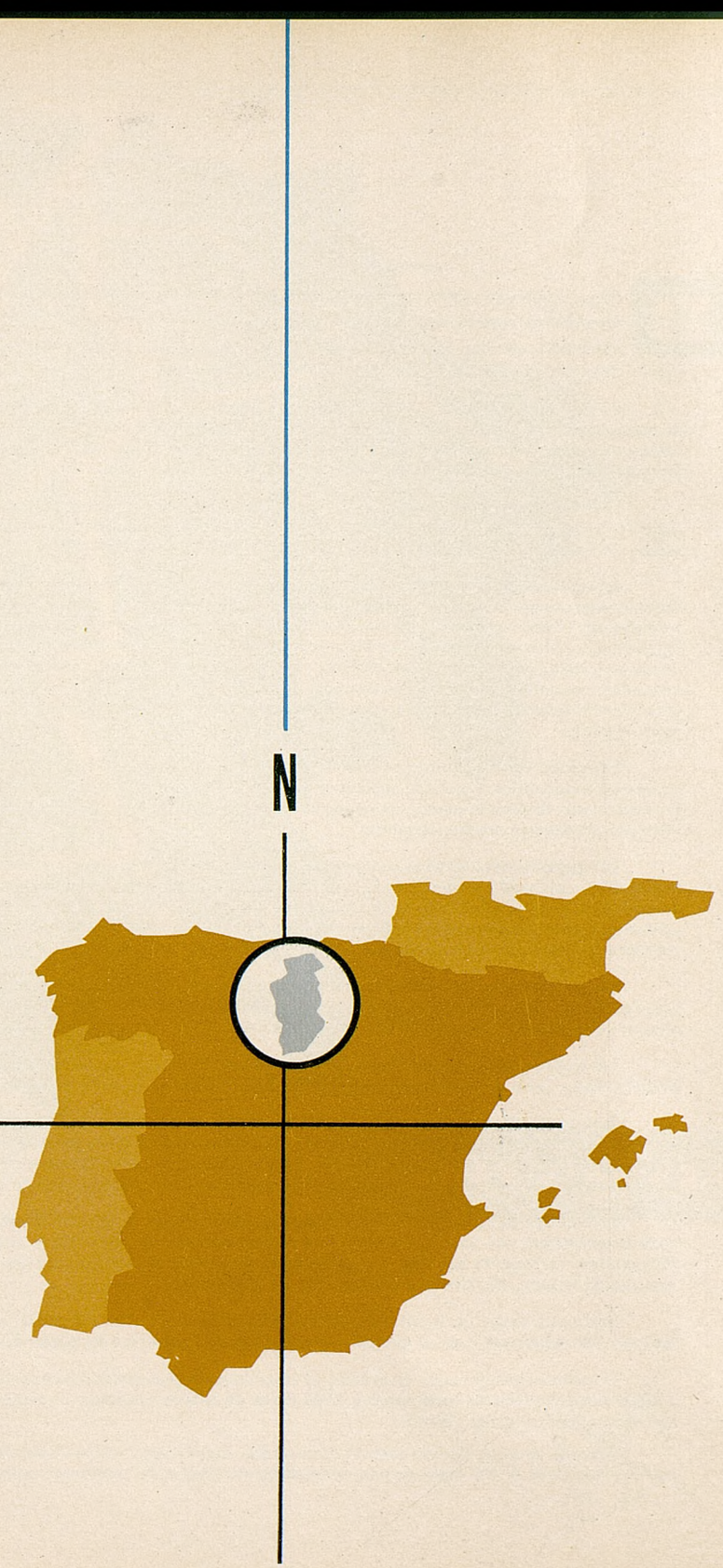

Burgos ocupa una región culminante de la Península, pues en ella se establece la divisoria de aguas de las vertientes atlántica, mediterránea y cantábrica. Su extensión superficial es de 14.328,49 km.² con una población de 380.791 habitantes, que dan una densidad de 26,5 por km.². Tiene de renta «per capita» 14.524 pesetas al año, y queda, por lo tanto, situada por debajo del nivel medio de España.

Una elevada y desigual meseta cortada por los ríos Duero y Ebro en el sentido de los paralelos, ofrece diversidad de paisajes, pasando desde el sub-alpino con macizos montañosos, hasta los risueños valles de la depresión vasca de clima dulce y húmedo, sin olvidar los tristes y desolados terrenos del Páramo con una vegetación esteparia. Son, sin duda alguna, los valles del Duero, los terrenos de mayor riqueza de toda la provincia.

El clima se caracteriza por lo extremado de sus veranos e inviernos, la sequedad del aire, escasez de lluvias, heladas tardías y persistentes, frecuentes escarchas y nieblas invernales. En la primera década de noviembre registra una subida de temperatura conocida con el nombre de «veranillo de San Martín».

La variedad de comarcas naturales hace necesario distinguir los cultivos en cada una de ellas: a) La Bureba y el Páramo con cereales de secano. b) Zona Norte con tubérculos, raíces y prados. c) La Ribera que produce cereales, patatas y viñedos. d) La Sierra con marcado carácter forestal. En general, los cultivos más característicos de Burgos son: cereales, leguminosas, raíces y tubérculos —en los mejores terrenos de la provincia—, viñedo —en Aranda, Roa y Lerma principalmente—, frutales —en las zonas templadas—, destacando el melocotón, manzano, albaricoque, cerezo, guindo, ciruelo y almendro. Los cultivos de regadío tienen poca extensión, construyéndose en la actualidad canales de riego en ambas márgenes del río Arlanzón con vistas al incremento de los mismos. En último término, puede citarse la pradera, tanto natural como artificial.

El ganado vacuno alcanza en la zona norte de la provincia la máxima importancia, mientras que el lanar abunda en las zonas cerealistas. El ganado caprino se localiza en la zona montañosa. El caballar y asnal completan su ganadería. En caza mayor destaca el jabalí y la codorniz, perdiz, liebre y conejo en la caza menor. La pesca fluvial está caracterizada por el cangrejo, trucha y anguila.

Las explotaciones mineras son poco importantes, únicamente algo de hulla, hierro, cobre, plomo argentífero, sulfato de sosa, sal gema y piedra para la construcción. En el aspecto industrial, Burgos ha experimentado un notable avance después de la guerra, sobre todo en los tres últimos años, respecto a la industria química, metalúrgica, rayón, papel, resina, jabonera, lanera (especialmente la fabricación de mantas), generos de punto, cuero y sus derivados, maderas, etc. Entre las tradicionales industrias burgalesas merecen citarse las alimenticias: harina y sus derivados, azúcar, quesos y embutidos.

Burgos capital se ha clasificado como Polo de promoción industrial y Aranda de Duero, donde se crea una nueva Escuela Oficial, como polígono de descongestión industrial de Madrid. De esta forma la provincia alcanzará en unos pocos años un nivel superior en su renta por cabeza, derivado de la mejora de sus instalaciones industriales.

Las ciudades más importantes de la provincia son: Burgos, la capital, Aranda de Duero, Briviesca, Lerma, Miranda de Ebro, Roa y Salas de los Infantes, entre otras. Está dividida en 12 Partidos judiciales que comprenden 504 Municipios.

Burgos capital, con un censo de 82.177 habitantes, dispone de una **Escuela Oficial de Formación Profesional Industrial** con capacidad **para 450 alumnos; otra dependiente de la Jerarquía Eclesiástica de 1.500 puestos más 600 que se amplían** y, además se crea una **Escuela Sindical para 300 escolares.** A estos centros debe incorporarse **otro privado** que desarrolla solamente estudios de Iniciación Profesional Industrial y dispone de 80 plazas.

En la provincia funcionan: **dos Escuelas en Miranda de Ebro; una Sindical y otra dependiente de la Jerarquía Eclesiástica,** con una capacidad actual respectivamente **de 100 y 750 y unas ampliaciones previstas de 300 y 150 puestos.** En **Huerta del Rey,** y a cargo de la Organización Sindical, se crea **otro centro para 200** escolares y **en Aranda de Duero, de carácter oficial, uno de 250 plazas.**

Solamente existe **un Instituto Laboral oficial** de modalidad industrial-minera en Miranda de Ebro que puede albergar **350 escolares y en el que se imparte el grado superior en electrónica.**

El resumen, por lo tanto, de puestos de enseñanzas profesionales de esta provincia, es de **5.030 de los que afectan 3.230 a los actualmente existentes y 1.800 a los de nueva creación** o ampliación, conforme al Programa del Plan de Desarrollo Económico y Social.

Además, dispone de dos centros reconocidos, dependientes de la Jerarquía Eclesiástica, ubicados en la capital, con una matrícula de 307 alumnas para el bachillerato laboral de modalidad administrativa.

ESCUELA DE FORMACION PROFESIONAL INDUSTRIAL

CENTRO DE FORMACION PROFESIONAL ACELERADA

INSTITUTO LABORAL
(MODALIDAD AGRICOLA - GANADERA

INSTITUTO LABORAL
(MODALIDAD INDUSTRIAL - MINERA)

INSTITUTO LABORAL
MODALIDAD MARITIMO - PESQUERA)

C A
1000

ESCUELA DE F. P. I. FEMENINA
Con una **C** significa: Creación Nueva Planta.
Con una **A** significa: Ampliación de Planta,
y al pie, en ambos casos el número de plazas.

UNIDO A CUALQUIER SIMBOLO
significa que también tiene una sección femenina.

EL COLOR DE CADA SIMBOLO INDICA QUE LOS CENTROS O ESCUELAS SON:

OFICIAL SINDICAL ECLESIASTICO PRIVADO

^{2}

NUMERO SOBRE UN SIMBOLO:
CANTIDAD DE CENTROS O ESCUELAS
DE UNA MISMA MODALIDAD

100

CREACION DE NUEVA PLANTA
Y NUMERO DE PLAZAS

100

AMPLIACION DE PLANTA
Y NUMERO DE PLAZAS

burgos

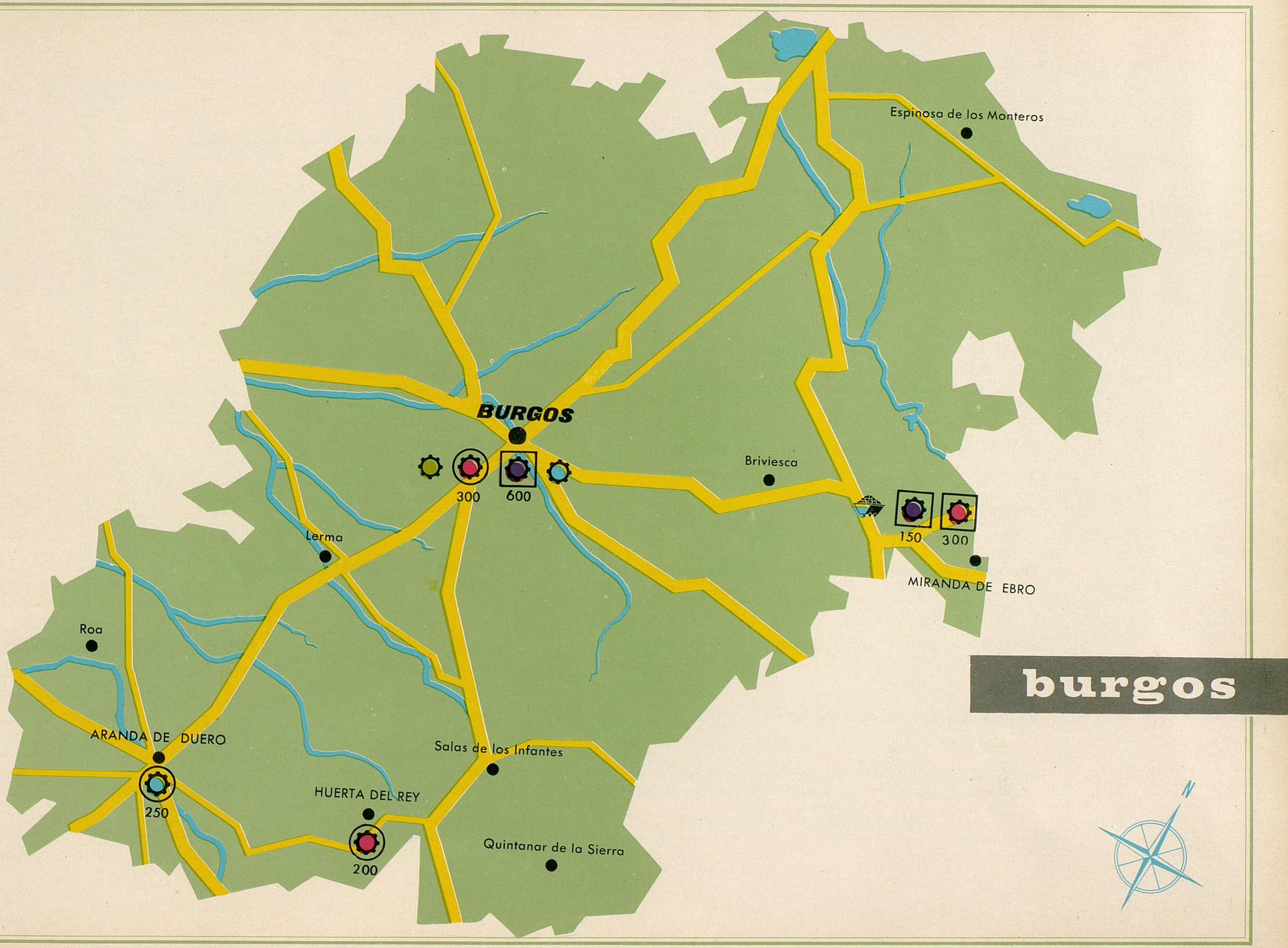
Espinosa de los Monteros
BURGOS
300
600
Briviesca
150
300
MIRANDA DE EBRO
Lerma
Roa
ARANDA DE DUERO
250
HUERTA DEL REY
200
Salas de los Infantes
Quintanar de la Sierra
N

BURGOS

Censo de puestos de Enseñanzas Profesionales

	PLAZAS N. Crea.	Actual
Escuelas de Formación Profesional Industrial		
ARANDA DE DUERO.—Escuela oficial. Nueva creación	250	
BURGOS, capital.—Escuela oficial de Maestría Industrial ...		450
BURGOS, capital.—Escuela dependiente Organización Sindical. Nueva creación	300	
MIRANDA DE EBRO.—Taller-Escuela Sindical de Formación Profesional. Ampliación	300	100
HUERTA DEL REY.—Escuela Sindical. Nueva Creación	200	
BURGOS, capital.—Escuelas Profesionales del Consejo Primario de la Barriada «Juan Yagüe». Iniciativa privada.		80

Población de la zona de influencia

	Habitantes
ARANDA DE DUERO	**13.632**
Campillo	**506**
Hontagas	**527**
Milagros	**815**
Adrada	**635**
Fuentelisendo	**413**
Fuentecen	**1.078**
Castrillo	**312**
Berlangas	**807**
Villalba de Duero	**642**
Gumiel de Mercado	**1.641**
Quintana	**600**
Gumiel de Hizán	**1.578**
Villanueva	**355**
Quemada	**634**
Fuentespino	**683**
Vadocondes	**899**
Santa Cruz	**535**
Fuentelcésped	**712**
TOTAL	**26.299**

1 Escuela F. P. I.—Total de plazas: 250.

BURGOS	**80.754**
Sarracín	**251**
Arcos	**657**
Villa Gonzalo	**739**
Bumiel	**367**
Villalbilla	**506**
Quintanadueñas	**339**
Arroyal	**200**
Sotrajero	**237**

BURGOS

Censo de puestos de Enseñanzas Profesionales

	PLAZAS N. Crea.	Actual
BURGOS, capital. — Escuelas Profesionales «Padre Aramburu». Jerarquía Eclesiástica. Ampliación	600	1.500
MIRANDA DE EBRO.—Instituto Técnico Industrial «Cristo Rey». Jerarquía Eclesiástica. Ampliación	150	750
Institutos Laborales		
MIRANDA DE EBRO.—Centro oficial Modalidad Industrial-Minera. Superior en Electrónica		350
TOTAL DE PLAZAS	5.030	1.800 3.230

Población de la zona de influencia

	Habitantes
Hurones	163
Rubena	303
Ibeas de Juarros	623
Gardeñadijo	642
TOTAL	85.781

4 Escuelas F P. I.—Total de plazas: 2.930.

MIRANDA DE EBRO		27.716
Villalba de Rioja (Logroño)		325
Anguiano (Logroño)		1.515
Ameyugo		178
Encio		138
Santa Gadea del Cid		477
Bergüenda (Alava)		999
Armiñón (Alava)		312
Berantevilla (Alava)		742
Zambrana		706
Briñas (Logroño)		279
TOTAL		33.387
2 Escuelas F. P. I.	**1.300**	
1 Instituto Laboral	**350**	
Total de plazas	**1.650**	
HUERTA DEL REY		1.736
Brazacorta		376
Hontoria de Valdearados		773
Valdeando		657
Mamolar		274
Espeja (Soria)		1.173
TOTAL		4.989

1 Escuela F. P. I.—Total de plazas: 200.

MINISTERIO DE EDUCACION Y CIENCIA - BIBLIOTECA -

CACERES



N

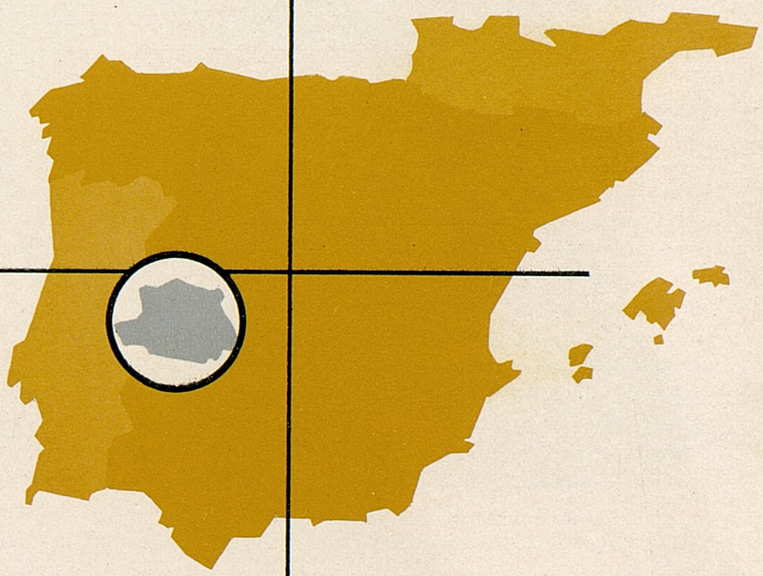

Es la más septentrional de las dos provincias extremeñas, su forma podría inscribirse en un círculo del cual sólo saldría Valencia de Alcántara. Su extensión es de 19.944,86 km.² (la segunda de España), la población asciende a 544.407 habitantes con una densidad de 27,2 habitantes por km.², la renta «per capita» es de 10.486 ptas. y se clasifica, de éste modo, entre las cuatro últimas provincias.

Cáceres se considera dividido en tres grandes regiones naturales: a) Zona norte que abarca las comarcas más ricas de toda la provincia, como la Vera —dividida en Vera Alta y Vera Baja—, Valle de Plasencia, Cuenca Alta del Alagón, Las Hurdes —país de escasos recursos y mal comunicado—, y Sierra de Gata, entre otras. b) Zona central de llanuras y pinares, la más extensa, subdividida a su vez en: Cuenca de Calzadilla, Cuenca de Moraleja, Cuenca de Coria y Cuenca de Torrejoncillo, c) Zona montañosa del sur cuyo núcleo más importante está en las Villuercas.

El paisaje de la alta montaña es imponente y bravío, desprovisto de vegetación y cultivo con nieves invernales que perduran hasta bien avanzada la primavera. Según bajan las sierras hacia las vegas van cubriéndose de pinos y robles.

El clima es continental extremoso con altas temperaturas en verano —debido en parte al «solano» que agosta la vegetación y reseca la atmósfera—, y suave y tibio en invierno. Las lluvias suelen ser más abundantes en noviembre, diciembre y marzo y escasas en julio y agosto, meses en que se presentan generalmente en forma de tormentas.

La agricultura y ganadería son las principales ocupaciones de la provincia y las que absorben la mayor parte de los habitantes de Extremadura alta. Los suelos son en general escasos en humus vegetal y en gran parte secos por la escasez de lluvias y falta de riegos, si exceptuamos las vegas. Contra todo esto y el tradicional régimen de latifundio luchan los campesinos extremeños. Los principales cultivos son: cereales de secano —trigo, cebada, centeno, avena y maíz—, leguminosas —garbanzo, judía y haba—, patata y algunas hortalizas. La riqueza olivarera es muy importante y en menor escala el viñedo. También es notable el cultivo de higueras, castaños, cerezos, guindos, almendros, manzanos y naranjos. La producción de tabaco equivale a la tercera parte de la Península, el algodón ha tomado gran incremento y el pimentón de la Vera es célebre en el mundo entero. Aunque la cantidad de corcho es considerable, la falta de industria le obliga a enviarle a otros centros para que sea manufacturado.

La benignidad de sus inviernos, tibios otoños y exhuberantes primaveras, hacen de Cáceres un importante centro ganadero, destacando en ganado vacuno, ovino —segundo lugar de España—, porcino —entre las primeras provincias—, caprino, caballar —poco cuidado y vulgar—, mular y asnal. La provincia conserva aún su tradicional régimen de trashumancia.

Entre los minerales destacan: estaño, wolfranio, fosforita y carbón vegetal. El índice industrial es muy bajo, floreciendo únicamente las tradicionales fábrica rurales: quesos, jamones, embutidos, vinos, aceites, harinas, cal y de creación más moderna los secadores de tabaco.

Comprende Cáceres 13 Partidos Judiciales que abarcan 223 Municipios. La población no alcanza siquiera la mitad de la densidad nacional, estando muy por bajo de sus posibilidades económicas. Es una de las provincias que arroja menor índice de emigración rural a la capital, debido a la ausencia en ésta de instalaciones industriales de importancia; en cambio, lo hace a las urbes más importantes de la Nación.

En la capital, con 48.005 habitantes, funciona **una Escuela oficial capaz para 500 alumnos y ampliación en 250,** y una **Escuela Sindical con 200 puestos.**

En la provincia existen, la Escuela Oficial de **Hervás, con 150 plazas, más 50 que se amplian** y **Valencia de Alcántara de nueva creación,** para **250 alumnos. Escuela Sindical hay en Plasencia, para 125 alumnos** (27 de Iniciación), donde también funciona **otra femenina de la Jerarquía Eclesiástica** de **75 puestos** destinada a la Iniciación Profesional Industrial.

Hay un **Instituto Laboral Oficial en Trujillo, de 350 puestos** (modalidad agrícola-ganadera) y otro que se crea en **Navalmoral de la Mata,** de modalidad agricola-ganadera para **500 escolares.**

El total de puestos actuales es de 1.400 a los que se han de añadir 1.050 por creaciones, conforme al Plan de Desarrollo Económico y Social, **lo que produce una suma de 2.450,** para esta provincia que alcanza los 544.407 habitantes.

ESCUELA DE FORMACION PROFESIONAL INDUSTRIAL

CENTRO DE FORMACION PROFESIONAL ACELERADA

INSTITUTO LABORAL
(MODALIDAD AGRICOLA - GANADERA

INSTITUTO LABORAL
(MODALIDAD INDUSTRIAL - MINERA)

INSTITUTO LABORAL
MODALIDAD MARITIMO - PESQUERA)

C A
1000

ESCUELA DE F. P. I. FEMENINA
Con una **C** significa: Creación Nueva Planta.
Con una **A** significa: Ampliación de Planta,
y al pie, en ambos casos el número de plazas.

UNIDO A CUALQUIER SIMBOLO
significa que también tiene una sección femenina.

EL COLOR DE CADA SIMBOLO INDICA QUE LOS CENTROS O ESCUELAS SON:

OFICIAL SINDICAL ECLESIASTICO PRIVADO

^{2}

NUMERO SOBRE UN SIMBOLO:
CANTIDAD DE CENTROS O ESCUELAS
DE UNA MISMA MODALIDAD

100

CREACION DE NUEVA PLANTA
Y NUMERO DE PLAZAS

100

AMPLIACION DE PLANTA
Y NUMERO DE PLAZAS

cáceres

HERVAS
50
Coria
PLASENCIA
Malpartida de Plasencia
500
NAVALMORAL DE LA MATA
VALENCIA DE ALCANTARA
250
CACERES
Malpartida de Cáceres
250
TRUJILLO
Logrosan
N

CACERES

Censo de puestos de Enseñanzas Profesionales

	PLAZAS N. Crea.	Actual
Escuelas de Formación Profesional Industrial		
CACERES, capital.—Escuela Oficial de Maestría Industrial. Ampliación	250	500
HERVAS.—Escuela oficial de Maestría Industrial. Ampliación	50	150
VALENCIA DE ALCANTARA.—Escuela oficial. Nueva creación	250	
CACERES, capital. — Taller-Escuela Sindical de Formación Profesional «Virgen de Guadalupe»		200
PLASENCIA.—Taller-Escuela Sindical «Virgen del Puerto»		125
PLASENCIA. — Centro de Iniciación Profesional Femenino «Pío XII». Jerarquía Eclesiástica		75
Institutos Laborales		
TRUJILLO.—Centro oficial Modalidad Agrícola-ganadera		350
NAVALMORAL DE LA MATA.—Centro oficial Modalidad Agrícola. Nueva creación	500	
TOTAL DE PLAZAS	2.450 1.050	1.400

Población de la zona de influencia

	Habitantes
CACERES	45.960
Sierra de Fuentes	2.971
Malpartida de Cáceres	6.129
Casar de Cáceres	5.700
Santiago del Campo	1.307
TOTAL	62.067
2 Escuelas F. P. I.—Total de plazas: 950.	
HERVAS	4.521
Jerte	2.018
Cabezuela del Valle	2.635
Navaconcejo	2.268
Aldeanueva del Camino	2.003
La Granja	663
El Cerro (Salamanca)	1.219
Peñacaballera (Salamanca)	596
Baños de Montemayor	1.507
La Garganta	1.385
TOTAL	18.815
1 Escuela F. P. I.—Total de plazas: 200.	
VALENCIA DE ALCANTARA	13.457
San Vicente de Alcántara (Badajoz)	9.606
TOTAL	23.063
1 Escuela F. P. I.—Total de plazas: 250.	
PLASENCIA	20.962
Malpartida de Plasencia	7.787
Arroyomolinos de la Vera	1.294
Cabrero	686
Oliva de Plasencia	1.410
TOTAL	32.139
2 Escuelas F. P. I.—Total de plazas: 200.	
TRUJILLO	11.517
La Cumbre	3.016
Aldea de Trujillo	1.321
Madroñera	6.463
Herguijuela	1.579
TOTAL	23.896
1 Instituto Laboral.—Total de plazas: 350.	
NAVALMORAL DE LA MATA	9.060
Talavera la Vieja	1.853
Belvis de Monroy	1.941
Peraleda de la Mata	3.152
Millanes	654
Casatejada	2.617
Talayuela	2.346
TOTAL	21.623
1 Instituto Laboral.—Total de plazas: 500.	

CADIZ



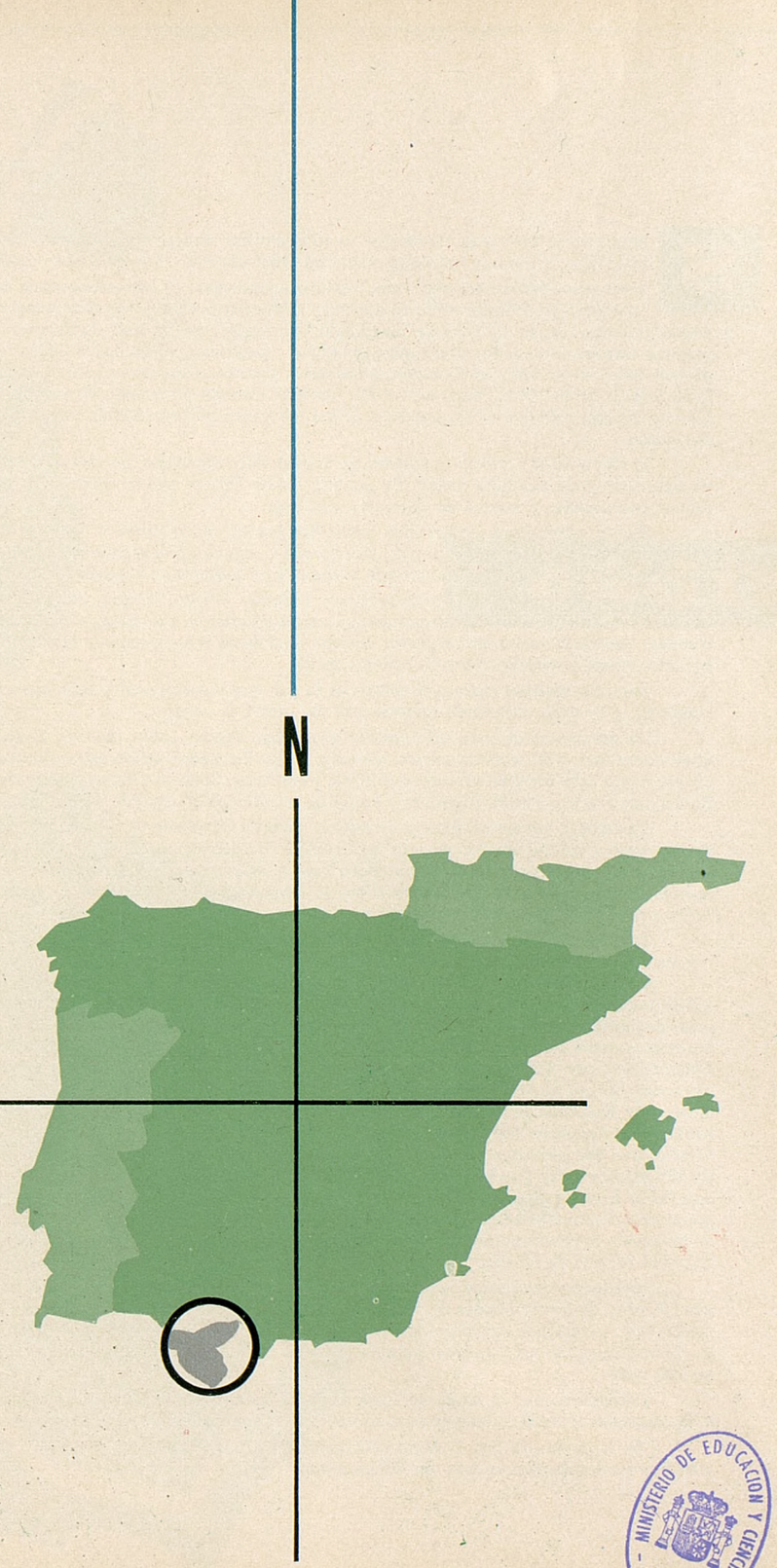

MINISTERIO DE EDUCACION Y CIENCIA
- BIBLIOTECA -

Situada en la zona más meridional de la Península, abarca una extensión de 7.385 km.², poblados por 818.847 habitantes que dan una densidad media de 110,8 por km.². Su renta «per capita» es de 13.919 pesetas.

Se divide Cádiz en las siguientes comarcas naturales: a) Desembocadura del Guadalquivir, zona arenosa y casi improductiva, transformada en huertas y plantaciones en algunos sectores, gracias al descubierto de la tierra vegetal removiendo las arenas; b) Valle del Guadalete, con vegetación arbórea y pastizales; c) Llanos de Jerez; en ellos se dan los mejores viñedos del mundo, alternando con olivos y pastizales; d) Bahía de Cádiz, fértil en el interior y con floreciente industria naval en la costa; e) Campiña de Medina, situada al sur de la bahía gaditana y rodeada de ásperas montañas; f) Depresión de la Janda, hoya enclavada hacia el Levante y rodeada de tierras muy fértiles; g) Campo de Gibraltar, terreno áspero, cubierto en las cumbres de sus montañas por expléndida vegetación, y con algunos valles fértiles y bien abrigados.

El clima de la provincia presenta caracteres muy complejos, por ser el cruce de los tipos atlántico, mediterráneo, de depresión y de montaña media. En general puede decirse que se caracteriza por temperatura suave, sequía estival, lluvias equinociales y vientos del Este muy violentos.

Por la selvicultura, comprende Cádiz dos comarcas: la primera abarca la zona costera, dedicada a la especie arbórea resinosa y en especial al pino piñonero. La segunda comprende los montes, divididos en montes de utilidad pública y montes de utilidad privada y por su especie en matorrales y pastos.

Los principales cultivos gaditanos son: cereales —trigo, cebada, maíz, panizo, arroz, alpiste y centeno—, leguminosas —habas, garbanzos, altramuces, guisantes y judías—, hortalizas y tubérculos —patata, alcachofa y zanahoria—, frutales —naranjo, manzano, higuera, ciruelo, chumbera y algarrobo—, textiles —algodón, lino, cáñamo y tabaco—, boniato, batata y morera entre los cultivos varios.

Mención especial merece el cultivo de la vid, que tiene su centro más importante en Chiclana, seguido de Jerez y Chipiona, y el olivo, extendido también por los llanos de Jerez.

La ganadería alcanza actualmente gran importancia, sobre todo en la zona montañosa y sus variedades más abundantes son: aves, cabras, ovejas, cerdos y vacas. En menor escala posee también caballos, mulas, asnos y conejos. La provincia está dividida en nueve distritos pesqueros: Sanlúcar, Rota, Puerto de Santa María, Cádiz, San Fernando, Barbate de Franco, Tarifa, Algeciras y La Línea, siendo Cádiz, capital, el más importante.

La riqueza minera no tiene gran interés, aunque ha notado un considerable incremento en los últimos años: caliza, arcilla, yeso y salinas son los de más importancia. Su industria es muy amplia, abarcando: la vinícola, pesquera y sus derivadas de conserva y salazón, corchera, naval, salinera, marroquinera, preparación y conserva de carnes, lactea, harinera, azucarera y sus derivados como la fabricación de caramelos; eleboración de tabaco, maderera, pepelera, cuero y sus derivados, productos químicos, vidrio, juguetes (en Chiclana), centrales de Energía Electrica, etc.

Está dividida la provincia en 12 Partidos Judiciales que abarcan 42 Municipios. La población se reparte en relación con las fuentes económicas, siendo mayor la concentración en la costa.

Las Escuelas de la capital —que tiene 117.871 habitantes— se distribuyen en la siguiente forma: **una oficial de 250 plazas con ampliación para otras 250,** por traslado a un nuevo edificio; **dos creadas por iniciativa privada y una, dependiente de la Diputación Provincial, femenina,** con una capacidad total, las tres, **de 425 puestos** (125 de Iniciación); **otra que se crea de 250 puestos,** también de la Diputación Provincial y **una dependiente de la Jerarquía Eclesiástica con 325 puestos que se amplian en otros 500.** Además **una Sindical.** que asimismo se crea **para 600 alumnos. Arcos de la Frontera** dispondrá de un Centro **para 1.000 alumnos,** privado, de una Fundación benéfico-docente; hay **Escuelas privadas** además, **en Jerez de la Frontera —400 plazas—; Puerto de Santa María con 400 plazas; La Carraca 100 plazas y San Fernando con 75 puestos:** en esta última ciudad existe también **una Escuela Oficial con 300 plazas** y a **Algeciras** se ha trasladado la que existia en La Línea de la Concepción **con una ampliación de 500 plazas a las que hay que sumar las 250 existentes** en su anterior enclave. **En la Línea de la Concepción se amplía la Escuela Sindical** de Formación Profesional Acelerada, **de 100 puestos, con otros 100 más,** y esta misma Organización dispone de **otro Centro en Puerto Real, capaz para 1.000 alumnos.** Escuela solamente dedicada al Grado de Iniciación Profesional Industrial **con 400 alumnos, es la de Alcalá de los Gazules,** dependiente del Patronato de la Sagrada Familia de Ubeda.

Institutos Laborales se localizan **en Sanlúcar de Barrameda** de modalidad marítimo-pesquera con **350 alumnos; Puerto de Santa María** de modalidad industrial-minera **con 350 alumnos y La Línea de la Concepción** de igual modalidad, con Bachillerato Superior en productividad y organización y **350 alumnos,** todos ellos oficiales. En **Campano de Chiclana** existe otro Instituto Laboral privado de **275 puestos** dependientes de una Fundación, **que amplía ahora en 250 más.**

Tendremos, por lo tanto, un **total de 8.800 plazas de estudios profesionales** de los que corresponden **5.350 a las actuales y 3.450 a las que se amplian o se crean** por obra del Plan de Desarrollo Económico y Social.

En la provincia hay Centros reconocidos de modalidad administrativa: en Cádiz capital —dos—, en Algeciras y en San Fernando, con un total de 426 alumnas.

ESCUELA DE FORMACION PROFESIONAL INDUSTRIAL

CENTRO DE FORMACION PROFESIONAL ACELERADA

INSTITUTO LABORAL
(MODALIDAD AGRICOLA - GANADERA

INSTITUTO LABORAL
(MODALIDAD INDUSTRIAL - MINERA)

INSTITUTO LABORAL
MODALIDAD MARITIMO - PESQUERA)

C A
1000

ESCUELA DE F. P. I. FEMENINA
Con una **C** significa: Creación Nueva Planta.
Con una **A** significa: Ampliación de Planta,
y al pie, en ambos casos el número de plazas.

UNIDO A CUALQUIER SIMBOLO
significa que también tiene una sección femenina.

EL COLOR DE CADA SIMBOLO INDICA QUE LOS CENTROS O ESCUELAS SON:

OFICIAL — SINDICAL — ECLESIASTICO — PRIVADO

^{2}

NUMERO SOBRE UN SIMBOLO:
CANTIDAD DE CENTROS O ESCUELAS
DE UNA MISMA MODALIDAD

100

CREACION DE NUEVA PLANTA
Y NUMERO DE PLAZAS

100

AMPLIACION DE PLANTA
Y NUMERO DE PLAZAS

cádiz

Olvera
Grazalema
Bornos
ARCOS DE LA FRONTERA
1000
SANLUCAR DE BARRAMEDA
JEREZ DE LA FRONTERA
ALCALA DE LOS GAZULES
PUERTO DE SANTA MARIA
PUERTO REAL
CADIZ
LA CARRACA
SAN FERNANDO
3
600
250
250
500
CAMPANO DE CHICLANA
250
ALGECIRAS
500
Tarifa
100
LA LINEA DE LA CONCEPCION
N

CADIZ

Censo de puestos de Enseñanzas Profesionales

	PLAZAS N. Crea.	Actual
Escuelas de Formación Profesional Industrial		
CADIZ, capital.—Escuela de Maestría Industrial, oficial. Ampliación	250	250
ALGECIRAS.—Escuela oficial, reforma y ampliación traslado del de La Línea de la Concepción	500	250
SAN FERNANDO.—Escuela Oficial de Maestría Industrial ...		300
CADIZ, capital.—Escuela San Severiano. Organización Sindical. Nueva creación	600	
LA LINEA DE LA CONCEPCION.—Escuela de Formación Profesional Acelerada. Ampliación	100	100
PUERTO REAL.—Escuela Profesional «Virgen del Carmen». Organización Sindical		1.000
CADIZ, capital.—«Institución Rodríguez Valcárcel». Iniciativa privada. Nueva creación	250	
CADIZ, capital.—Escuela Profesional «La Sagrada Familia». Iniciativa privada. Iniciación		150
CADIZ, capital.—Centro Femenino de Formación Profesional Industrial «Institución Generalísimo Franco». Iniciativa privada (Diputación Provincial)		100
CADIZ, capital.—Escuela de Formación Profesional «Hogar de la Milagrosa». Iniciativa privada		175
ALCALA DE LOS GAZULES.—Escuela Profesional «Sagrada Familia». Iniciativa privada. Iniciación		400
ARCOS DE LA FRONTERA.—Escuela Fundación Moreno Bachiller. Iniciativa privada. Nueva planta. Creación	1.000	

Población de la zona de influencia

	Habitantes
CADIZ	114.951
TOTAL	114.951

7 Escuelas F. P. I.—Total de plazas: 2.600.

ALGECIRAS	66.021
Los Barrios	8.829
TOTAL	74.850

1 Escuela F. P. I.—Total de plazas: 750.

LA LINEA DE LA CONCEPCION	60.708
TOTAL	60.708

1 Escuela F. P. I.	**200**
1 Instituto Laboral	**350**
Total de plazas	**550**

SAN FERNANDO	47.423
TOTAL	47.423

2 Escuelas F. P. I.—Total de plazas: 375.

PUERTO REAL	18.108
TOTAL	18.108

1 Escuela F. P. I.—Total de plazas: 1.000.

ALCALA DE LOS GAZULES	11.382
Paterna de Rivera	3.230
TOTAL	14.612

1 Escuela F. P. I.—Total de plazas: 400.

CADIZ

Censo de puestos de Enseñanzas Profesionales

	PLAZAS N. Crea.	PLAZAS Actual
JEREZ DE LA FRONTERA.—Escuela de Formación Profesional Industrial «Purísima Concepción». Iniciativa privada. Iniciación		400
LA CARRACA.—Escuela de Aprendices de la Empresa Nacional Bazán. Iniciativa Privada		100
PUERTO DE SANTA MARIA.—Escuelas Profesionales «Sagrada Familia». Iniciativa privada. Iniciación		400
SAN FERNANDO.—Escuela de Aprendices Sociedad Española de Construcción Naval. Iniciativa privada. Iniciación ...		75
CADIZ, capital.—Escuelas Profesionales «San Ignacio», Salesianas. Jerarquía Eclesiástica. Ampliación	500	325
Institutos Laborales		
LA LINEA DE LA CONCEPCION.—Centro oficial Modalidad Industrial. Superior en Productividad y Organización Industrial		350
PUERTO DE SANTA MARIA.—Centro oficial Modalidad Industrial		350
SANLUCAR DE BARRAMEDA.—Centro oficial modalidad Marítimo-pesquera		350
CAMPANO DE CHICLANA.—Escuela Agrícola Salesiana. Iniciativa privada. Ampliación	250	275
TOTAL DE PLAZAS **8.800**	**3.450**	**5.350**

Población de la zona de influencia

	Habitantes
ARCOS DE LA FRONTERA	24.535
Bornos	8.850
TOTAL	33.385

1 Escuela F. P. I.—Total de plazas: 1.000.

JEREZ DE LA FRONTERA	130.210
TOTAL	130.210

1 Escuela F. P. I.—Total de plazas: 400.

LA CARRACA

1 Escuela F. P. I.—Total de plazas: 100.

PUERTO DE SANTA MARIA	35.610
Rota	15.690
TOTAL	51.300
1 Escuela F. P. I. **400**	
1 Instituto Laboral **350**	
Total de plazas **750**	

SANLUCAR DE BARRAMEDA	40.684
Chipiona	8.207
TOTAL	48.891

1 Instituto Laboral.—Total de plazas: 350.

CAMPANO DE CHICLANA DE LA FRONTERA ...	21.947
Conil	10.043
TOTAL	31.990

1 Instituto Laboral.—Total de plazas: 525.

CASTELLON



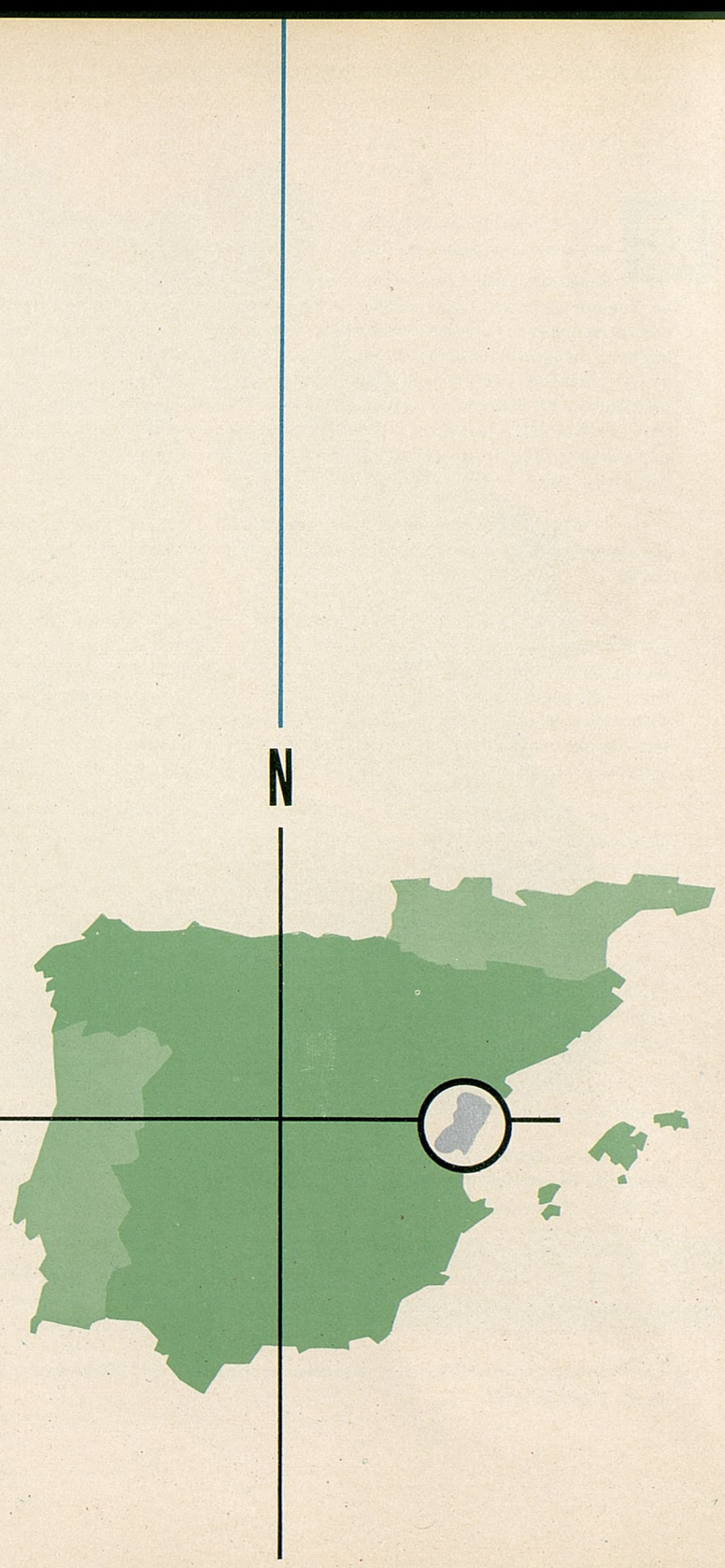

Es la más septentrional del reino de Valencia, con una extensión de 6.678,26 km.², poblados por 339.220 habitantes, que dan una densidad de 50,8 por km.². Su renta «per capita» es de 19.678 pesetas.

El paisaje castellonense está formado por un dilatado conjunto de serranías que llegan hasta el mar y un rosario de llanuras litorales. Comprendidas entre ambas, podemos citar las siguientes zonas naturales: a) Maestrazgo, nombre derivado de la Orden Militar de Montesa; de gran altura y con pocas huertas —unicamente en las hondonadas—, por tanto, su agricultura es escasa, en cambio la artesanía está muy desarrollada. Se habla principalmente el valenciano. b) Tierra del Cid —denominada así por Deffontaines—, regada por canales que pasan por sus pendientes; c) Cuencas del Mijares y del Palancia, al sur de la «tierra del Cid», con huertas distribuidas en sentido horizontal; d) Plana de Castellón, llanura litoral tendida al pie del Maestrazgo que vive de la venta de sus productos a toda España y al extranjero. La naranja es su principal cultivo; e) Plana de Benicarló, al norte de Peñíscola, regada mediante la elevación de aguas por norias; etc.

El clima de Castellón es esencialmente mediterráneo, con inviernos plácidos y tibios, primaveras de transición con alguna tormenta en mayo, veranos despejados y calurosos, y otoños inestables y lluviosos. La nieve es muy poco frecuente.

Su vegetación abarca dos tipos: monte alto —encinas, alcornoques, pinos—, y monte bajo o matorral —arbustos y matas leñosas—. Dos tipos de agricultura distintos se dan en esta provincia, al igual que en el resto de Levante, la de secano, fielmente adaptada al clima y al suelo, y la de regadío, limitada a aquellos lugares —principalmente la planície itoral— en que es posible suplir la escasez de lluvias con el empleo de las corrientes de agua. La más extensa es la agricultura de secano. Entre los cultivos de regadío destacan los árboles mediterráneos —granado, higuera, almendro, azufafo, naranjo (y sus afines)—, en los suelos pantanosos el arroz. En las colinas y montañas del interior, olivo, vid, cereales, higuera, almendro y en las huertas se cultivan principalmente ajos, cebollas, pimientos, berenjenas y patatas.

La ganadería alcanza poco desarrolllo, debido a la escasez y mala calidad de los pastos naturales, unicamente el algarrobo alimenta ganado de labor. Por el número de cabezas merece citarse: ovejas, cabras, cerdos, mulas, caballos, asnos y vacas. Dedicados a la pesca se encuentran en Castellón los distritos marítimos de Burriana, Castellón y Vinaroz que capturan especialmente, sardina, alacha, salmonete, boga, boquerón y pulpo.

La minería castellonense tampoco alcanza gran interés, únicamente carbonato de cal en Badía, dolomia en Segorbe y lignito, turba, barita y algunos manantiales de aguas minero-medicinales. Su industria se concentra principalmente en dos ramas: la del calzado y la cerámica. La industria del calzado está muy extendida en toda la provincia, ya sea en grandes fábricas, o en pequeños grupos artesanos. La cerámica es una ocupación tradicional. El resto de la fabricación puede resumirse en textil, maderera y artículos de limpieza —legía por ejemplo—.

Las zonas montañosas del interior acusan un índice cada vez mayor de despoblamiento, que apenas logran compensarlo los núcleos de regadío del litoral. Existen nueve Partidos Judiciales que abarcan 142 Municipios.

En la capital —que tiene 62.493 habitantes— se va a construir un nuevo edificio para **la Escuela Oficial de Maestría Industrial, que ahora dispone de 450 plazas y que alcanzará con las nuevas que se crean, un total de 950.** En **Villarreal** se crea una **Escuela privada de 250 puestos** y existe **otra** de igual naguraleza **en Vall de Uxó con 150 puestos.**

Vinaroz dispondrá de un Instituto Laboral —oficial— de modalidad marítimo-pesquera para **500 alumnos** que se incorpora a los actuales de **Benicarló,** con Grado Superior en máquinas-herramientas, **Vall de Uxó** con Curso de Adaptación, los dos de modalidad industrial-minera y **Segorbe,** agrícola-ganadero, **con 350 puestos cada uno.**

Frente a los 1.650 puestos actuales, se dispondrá de 1.250 procedentes de ampliaciones o creaciones, **lo que da un total de 2.900.**

ESCUELA DE FORMACION PROFESIONAL INDUSTRIAL

CENTRO DE FORMACION PROFESIONAL ACELERADA

INSTITUTO LABORAL
(MODALIDAD AGRICOLA - GANADERA

INSTITUTO LABORAL
(MODALIDAD INDUSTRIAL - MINERA)

INSTITUTO LABORAL
MODALIDAD MARITIMO - PESQUERA)

C A
1000

ESCUELA DE F. P. I. FEMENINA
Con una **C** significa: Creación Nueva Planta.
Con una **A** significa: Ampliación de Planta,
y al pie, en ambos casos el número de plazas.

UNIDO A CUALQUIER SIMBOLO
significa que también tiene una sección femenina.

EL COLOR DE CADA SIMBOLO INDICA QUE LOS CENTROS O ESCUELAS SON:

OFICIAL SINDICAL ECLESIASTICO PRIVADO

^{2}

NUMERO SOBRE UN SIMBOLO:
CANTIDAD DE CENTROS O ESCUELAS
DE UNA MISMA MODALIDAD

100

CREACION DE NUEVA PLANTA
Y NUMERO DE PLAZAS

100

AMPLIACION DE PLANTA
Y NUMERO DE PLAZAS

Morella
SEGORBE
VALL DE UXO
VILLARREAL
250
500
CASTELLON DE LA PLANA
Torreblanca
500
VINAROZ
BENICARLO
N

castellón

CASTELLON

Censo de puestos de Enseñanzas Profesionales

Escuelas de Formación Profesional Industrial

	PLAZAS N. Crea.	Actual
CASTELLON, capital.—Escuela Oficial de Maestría Industrial. Ampliación.	**500**	**450**
VALL DE UXO.—Escuela de Aprendices «Silvestre Segarra e Hijos, S. A.». Iniciativa privada		**150**
VILLARREAL.—Escuela de la Iniciativa privada. Creación.	250	

Población de la zona de influencia

	Habitantes
CASTELLON	**61.440**
Villafamés	3.276
Puebla-Tornesa	**627**
Benicasim	2.025
Borriol	2.783
Almazora	10.280
Alcora	5.274
TOTAL	85.705

1 Escuela F. P. I.—Total de plazas: 950.

VALL DE UXO	18.646
Eslida	934
Ahín	283
Tales	1.122
Bechí	2.913
Artana	2.138
Villavieja	2.886
Nules	8.553
Moncófar	3.295
Chilches	1.717
Almenara	3.591
La Llosa	696
Azuébar	554
Chóvar	480
Benavites (Valencia)	609
TOTAL	48.417

1 Escuela F. P. I.	**150**
1 Instituto Laboral	**350**
Total de plazas	**500**

VILLARREAL	24.874
Almazora (puesto en Castellón).	
Onda	12.469
Bechí (puesto en Vall de Uxó).	
Burriana	18.879
TOTAL	56.222

1 Escuela F. P. I.—Total de plazas: 250.

CASTELLON

Censo de puestos de Enseñanzas Profesionales

	PLAZAS N. Crea.	PLAZAS Actual	
Institutos Laborales			
BENICARLO.—Centro oficial modalidad Industrial-Minera. Superior en máquinas y herramientas		350	
SEGORBE.—Centro oficial modalidad Agrícola-Ganadera ...		350	
VALL DE UXO.—Centro oficial modalidad Industrial-Minera. Curso de adaptación		350	
VINAROZ. — Centro oficial modalidad Marítimo-Pesquera. Creación	500		
TOTAL DE PLAZAS	**2.900**	**1.250**	**1.650**

Población de la zona de influencia

	Habitantes
BENICARLO	10.767
Peñíscola	2.578
Santa Magdalena de Pulpis	945
Cervera del Maestre	1.378
Calig	2.156
TOTAL	17.824

1 Instituto Laboral.—Total de plazas: 350.

SEGORBE	7.666
Gátova	1.019
Sot de Ferrer	600
Soneja	1.810
Almedíjar	460
Algimia de Almonacid	688
Gaibiel	634
Caudiel	1.139
Viver	2.260
Vall de Almonacid	554
Castellnovo	1.262
Jérica	2.492
Altura	3.003
TOTAL	25.587

1 Instituto Laboral.—Total de plazas: 350.

VINAROZ	11.074
Calig (puesto en Benicarló).	
San Jorge	825
Traiguera	1.851
Alcanar (Tarragona)	7.019
TOTAL	20.769

1 Instituto Laboral.—Total de plazas: 500.

CIUDAD REAL





Es una de las cinco provincias del antiguo reino de Castilla la Nueva, situada en la parte sur del mismo. Abarca una extensión de 19.741,08 km.² siendo por ello la tercera de España. Su población de 583.948 habitantes, le da una densidad de 29,5 por km.². Le corresponde de renta «per capita» 11.875 pesetas.

Aunque a esta provincia se la considera llana, tal aspecto sólo lo presenta en la región de la Mancha, pués el resto es bastante montuoso especialmente en el límite con las demás provincias. Las planicie manchega es la más extensa de toda la Península y recuerda al mar infinito. Las lagunas de Ruidera son otra curiosidad geográfica que reune en espacio pequeño, enorme cantidad de lagos siempre llenos de agua. En esencia, el territorio de la provincia puede dividirse en dos zonas geográficas: monte y llano, que según las diferencias raciales, históricas, agrícolas o industriales, se subdividen en las siguientes comarcas: a) oriental o manchega con sus centros importantes en Campo de Calatrava, Campo de Montiel y Campo de San Juan; b) centro-sur, comarca minero-ganadera con el hermoso valle de Alcudia, de población diseminada; c) Los Montes, país de Serranía, com amplias zonas de matorral.

Las dos zonas climáticas que se distinguen en la provincia coinciden con la topografía del país. La llanura es seca, de rigurosos inviernos y ardorosos veranos que se torna más moderados y húmedos en la zona montañosa, gracias a la influencia atlántica.

La naturaleza esteparia de la mayoría de Ciudad Real se manifiesta claramente en la vegetación. En los Campos de Calatrava y Montiel hay grandes asociaciones esteparias naturales, estando mucho más extendidas las hierbas y gramíneas que el bosque o el matorral. Más del 45 por 100 del terreno está dedicado al cultivo, destacando los cereales —trigo, cebada, avena y centeno— principalmente en Almodovar del Campo; la vid es una de sus principales riquezas que la convierten en la primera provincia española dedicada a su cultivo teniendo a Valdepeñas como centro capital; el olivo también es de gran consideración, abarca numerosos municipios, y entre ellos Daimiel; a las leguminosas también se dedican varias hectáreas y la patata se siembra en diversas variedades.

Para mejorar los riegos ha realizado el Estado en Daimiel, una obra hidráulica de nuevo tipo, un gigantesco pozo, único de sus proporciones en toda España, cuenta además con los Pantanos de Gasset, Estrecho de Peñarroya, Garganta y Montoro.

La mayor riqueza en silvicultura, la constituyen los pastos en el monte bajo y el álamo en el alto.

Su principal ganado es: ovino —en el valle de Alcudia—, caprino —tercera provincia de España—, vacuno —en Piedrabuena—, porcino —en Almadén—, Entre los caminos ganaderos de Ciudad Real destacan la Cañada Real Soriana y la Cañada Real de Cuenca. Su pesca se centra en los cangrejos del río Guadiana.

En minería ocupa el cuarto lugar entre las provincias españolas y es de primerísima importancia, destacando: el mercurio —extraído del cinabrio de sus minas—, carbón —hulla en Puertollano—, plomo, canteras de yeso, aguas medicinales, embotelladas en los manantiales de Santa Cruz de Mudela y Socuéllamos. La industria es la rama de la economía menos próspera en la provincia, aunque ha mejorado notablemente en los últimos años. Destacan las alimenticias: harineras, oleícolas, vinícolas; reparación y construcción de material ferroviario en Alcázar de San Juan, materiales de construcción, central térmica de Calatrava, productos químicos —elaborados con los residuos de la vid—, y en artesanía sus famosos encajes de bolillos.

Como construcción típicamente manchega, hay que citar los molinos de viento, que Miguel de Cervantes hizo inmortales en el Quijote.

Ciudad Real comprende 10 partidos judiciales que abarcan 98 municipios.

Las Escuelas de la capital, que tiene 37.081 habitantes, pertenecen: **una a la Jerarquía Eclesiástica, con 300 alumnos** (130 de iniciación), **con una ampliación prevista de 150 plazas** y **otra creada por la Iniciativa privada con 100 alumnos.**

Las Escuelas de Formación Profesional Industrial de la provincia se localizan en **Puertollano,** de carácter oficial, **con una capacidad de 550 alumnos** y **una ampliación de 250;** en esta misma ciudad existe **además una Escuela dependiente de la Jerarquía Eclesiástica con 325 alumnos** (116 de iniciación). **Valdepeñas** tiene una Escuela, oficial de 250 alumnos (57 de iniciación), que con el nuevo edificio que ha de disfrutar, alcanzará **500 escolares** y por último **Alcázar de San Juan,** polígono de descongestión industrial de Madrid, donde se crea otra oficial capaz para **500 escolares.**

El acusado carácter agrícola de esta provincia determina que en la actualidad existan **dos Institutos Laborales** de esta modalidad, **en Daimiel y Manzanares,** esta última ciudad clasificada como polígono de descongestión de Madrid, con una capacidad **de 350 alumnos cada uno,** así como la creación de los de **Tomelloso y Villanueva de los Infantes** que albergará en cada localidad **500 escolares.** En **Almodovar del Campo** se crea, de otro lado, un Instituto Laboral de modalidad industrial-minera **con la misma capacidad que los anteriores;** todos ellos de carácter oficial.

El censo de enseñanzas profesionales para esta provincia resulta en un total de **4.875 para sus 583.948 habitantes** y de estos puestos escolares **2.225 afectan a los actualmente implantados** y **2.650 a creaciones o ampliaciones correspondientes al Plan de Desarrollo Económico y Social.**

ESCUELA DE FORMACION PROFESIONAL INDUSTRIAL

CENTRO DE FORMACION PROFESIONAL ACELERADA

INSTITUTO LABORAL
(MODALIDAD AGRICOLA - GANADERA

INSTITUTO LABORAL
(MODALIDAD INDUSTRIAL - MINERA)

INSTITUTO LABORAL
MODALIDAD MARITIMO - PESQUERA)

C A
1000

ESCUELA DE F. P. I. FEMENINA
Con una **C** significa: Creación Nueva Planta.
Con una **A** significa: Ampliación de Planta,
y al pie, en ambos casos el número de plazas.

UNIDO A CUALQUIER SIMBOLO
significa que también tiene una sección femenina.

EL COLOR DE CADA SIMBOLO INDICA QUE LOS CENTROS O ESCUELAS SON:

OFICIAL | SINDICAL | ECLESIASTICO | PRIVADO

^{2}

NUMERO SOBRE UN SIMBOLO:
CANTIDAD DE CENTROS O ESCUELAS
DE UNA MISMA MODALIDAD

100

CREACION DE NUEVA PLANTA
Y NUMERO DE PLAZAS

100

AMPLIACION DE PLANTA
Y NUMERO DE PLAZAS

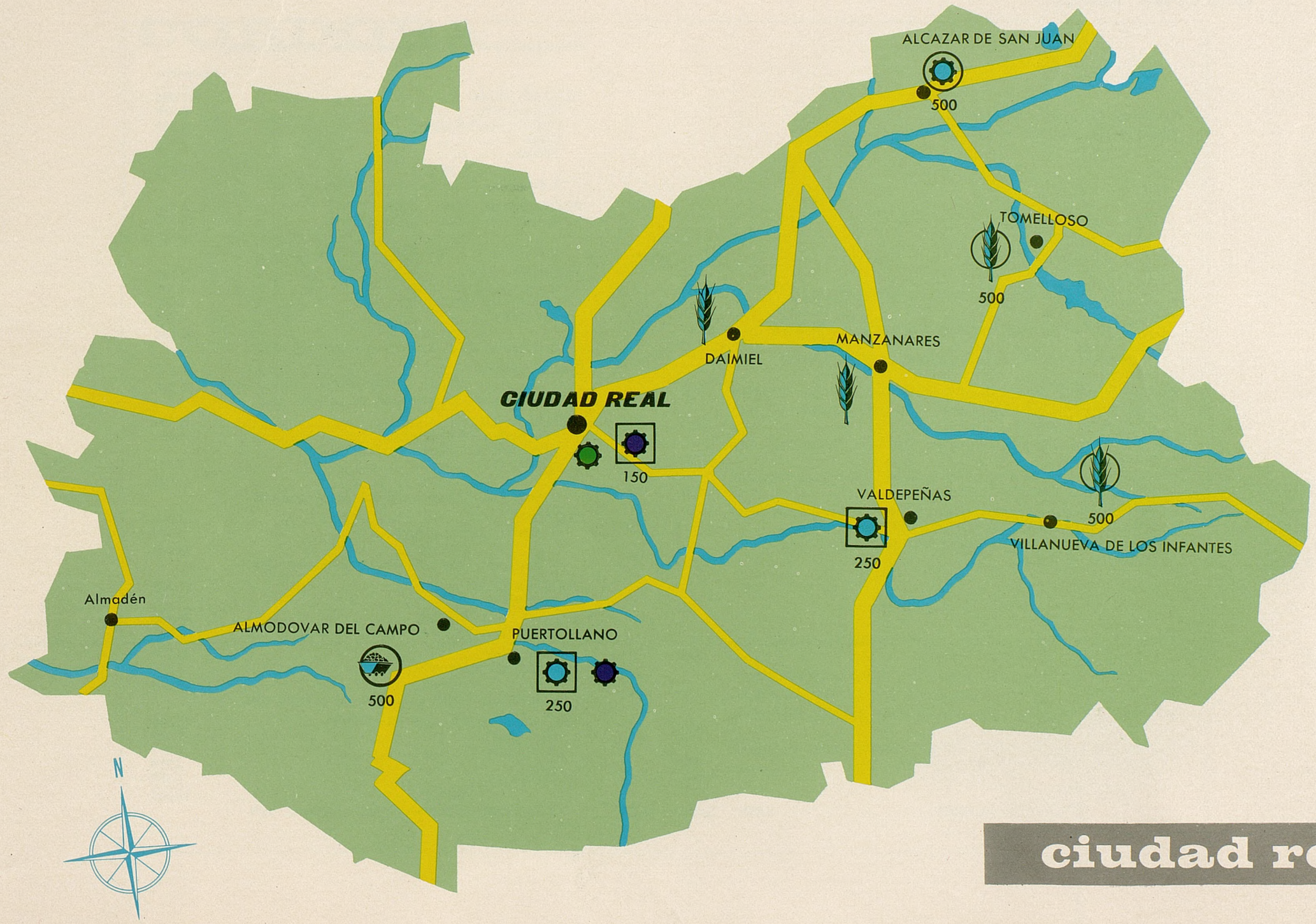
ALCAZAR DE SAN JUAN
500
TOMELLOSO
500
DAIMIEL
MANZANARES
CIUDAD REAL
150
VALDEPEÑAS
250
500
VILLANUEVA DE LOS INFANTES
Almadén
ALMODOVAR DEL CAMPO
500
PUERTOLLANO
250
N

ciudad real

CIUDAD REAL

Censo de puestos de Enseñanzas Profesionales

	PLAZAS N. Crea.	Actual
ALCAZAR DE SAN JUAN Y MANZANARES		
Polígonos de descongestión industrial de Madrid		
Escuelas de Formación Profesional Industrial		
ALCAZAR DE SAN JUAN.—Escuela oficial. Nueva creación.	500	
PUERTOLLANO.—Escuela oficial Maestría Industrial. Ampliación	250	550
VALDEPEÑAS.—Escuela oficial de Maestría Industrial. Ampliación	250	250
CIUDAD REAL.—Escuelas Profesionales «Hermano Gárate». Jerarquía Eclesiástica. Ampliación	150	300
PUERTOLLANO. — Escuelas Profesionales Salesianas «San Juan Bosco». Jerarquía Eclesiástica		325
CIUDAD REAL.—Escuela-Hogar «Santo Tomás Villanueva». Iniciativa Privada		100
Institutos Laborales		
ALMODOVAR DEL CAMPO.—Centro oficial modalidad Industrial-Minera. Nueva creación	500	
DAIMIEL.—Centro oficial modalidad Agrícola-Ganadera		350
MANZANARES.—Centro oficial modalidad Agrícola-Ganadera.		350
TOMELLOSO.—Centro oficial modalidad Agrícola-Ganadera. Nueva Creación	500	
VILLANUEVA DE LOS INFANTES.—Centro oficial modalidad Agrícola-Ganadera. Nueva creación	500	
TOTAL DE PLAZAS	**4.875**	**2.650** **2.225**

Población de la zona de influencia

	Habitantes
CIUDAD REAL	37.080
Miguelturra	6.948
Carrión de Calatrava	3.565
Picón	1.028
Poblet	775
TOTAL	49.396
2 Escuelas F. P. I.—Total de plazas: 550.	
ALCAZAR DE SAN JUAN	25.049
Campo de Criptana	14.712
TOTAL	39.761
1 Escuela F. P. I.—Total de plazas: 500.	
PUERTOLLANO	53.683
Argamasilla de Calatrava	7.374
Cabezarrubias del Puerto	2.152
Hinojosas	2.734
TOTAL	65.943
2 Escuelas F. P. I.—Total de plazas: 1.125.	
VALDEPEÑAS	25.828
TOTAL	25.828
1 Escuela F. P. I.—Total de plazas: 500.	
ALMODOVAR	15.752
Villamayor de Calatrava	2.055
Argamasilla (puesto en Puertollano).	
Brazatortas	3.237
TOTAL	21.044
1 Instituto Laboral.—Total de plazas: 500.	
DAIMIEL	19.855
Torralba de Calatrava	4.786
TOTAL	24.641
1 Instituto Laboral.—Total de plazas: 350.	
MANZANARES	17.963
Membrilla	7.236
TOTAL	25.199
1 Instituto Laboral.—Total de plazas: 350.	
TOMELLOSO	28.016
Argamasilla de Alba	7.564
TOTAL	35.580
1 Instituto Laboral.—Total de plazas: 500.	
VILLANUEVA DE LOS INFANTES	10.035
Carrizosa	3.061
Fuenllana	1.008
Cozar	2.858
Alcubillas	1.982
TOTAL	18.944
1 Instituto Laboral.—Total de plazas: 500.	

CORDOBA



Provincia de la región andaluza, con una extensión de 13.718 km.²; 798.437 habitantes y densidad de 58,2 por km.², le corresponde una renta «per capita» de 13.907 pesetas.
El paisaje cordobés está formado por los siguientes elementos: sierra con matorral; jara y estepa, poco poblada; valle, no muy ancho, fértil y de variadas cosechas; campiñas, al sur del Guadalquivir de suaves declives y onduladas colinas con una sólida riqueza rural; estribaciones de la Cadena Bética, con algunas pequeñas pero fértiles vegas.

En líneas generales puede decirse que su clima es el propio de la depresión del Guadalquivir, de carácter continental. El invierno se halla sometido a la acción de los ciclones sudatlánticos que originan el máximo de precipitaciones, mientras que el anticiclón de las Azores arrastra el buen tiempo. La sequedad veraniega está motivada por el ciclón peninsular.

Destaca en Córdoba la gran extensión de monte y pastizales, sobre todo en la zona serrana. El olivar y el viñedo ocupan la quinta parte del terreno y la siembra también es considerable, dividiéndose en terrenos de secano y de regadío. Entre los cereales se cultiva el trigo, cebada, centeno y maíz. Un cultivo muy interesante y que se extiende con gran rapidez es el algodón y el yute. La superficie forestal es muy extensa y comprende principalmente montes medios, dehesas, matorrales, pastos, montes altos, alamedas y montes bajos.

La ganadería ocupa por su extensión en cabezas el siguiente orden: vacuno —en sus variedades de ordeño y de lidia, este último de gran fama—, ovino, caprino, porcino, caballar, mular y asnal.

El carbón y los minerales de cobre y plomo constituyen la riqueza minera de la provincia. La más antigua es la minería del plomo, de la que existen testimonios desde la época romana. La del cobre cuenta también con gran antigüedad, aunque hoy apenas tiene importancia. Es la hulla de la cuenca del Guadiato la que proporciona mayor riqueza de la provincia. En Cardeña y Montoro, existen yacimientos de wolfram y barita en Expiel.

Según el carácter de su industria, Córdoba se divide de la siguiente manera: a) La Sierra, con las ramas de química, metalúrgica, textil y papelera, nacidas al calor de la minería; b) los grandes núcleos de la Campiña con fábricas derivadas de la agricultura y algunas otras de carácter tradicional. En general ,puede resumirse la industria cordobesa de la siguente manera: oleícola, vinícola, conservera, harinera, textil, chocolatera, dulce de membrillo, aguardientes anisados —principalmente en Rute—, cerámica —cántaros en Bujalance y botijos en la Rambla—, construcción de aperos agrícolas, metalúrgica —trabajos en cobre y bronce en Lucena forjas en Peñarroya y Pueblonuevo—, etc.

Administrativamente está dividida la provincia en 16 Partidos Judiciales que comprenden 75 Municipios. La Zona subbética es la que prácticamente se ve más despoblada, pues el habitante se concentra en pueblos enormes de 10.000 habitantes como mínimo.

El crecimiento de población experimentado por la provincia se debe a la ciudad, y no a los centros rurales que van disminuyendo con fuerte movimiento migratorio.

Córdoba capital, con 198.148 habitantes, **dispone de una Escuela Oficial** de Maestría Industrial **de 500 alumnos; una Escuela privada de 175 alumnos** y **la Univeridad Laboral** donde cursan estudios de Maestría **1.250 alumnos** (242 de iniciación). Se crean, además, **otra de la Jerarquía Eclesiástica para 300 puestos y un Centro Sindical de Formación Profesional Acelerada de 1.000,** con lo que el número de puestos que alcanzará esta ciudad llega a la elevada cifra de 3.225.

En la provincia se crean **Escuelas de Formación Profesional Industrial en Montilla, para 250** alumnos; **Montoro, 250 alumnos, e Hinojosa del Duque de igual número,** todas ellas de carácter oficial y **se amplía la de Peñarroya,** también oficial, **de 350 alumnos,** (145 de iniciación) **en 250 plazas. De la Jerarquía Eclesiástica se crean la de Palma del Río y Pozoblanco, con 250 y 200 puestos respectivamente** y en **Baena se amplia una Privada de 250 alumnos en un número igual de escolares. De la Organización Sindical** existen **escuelas en Cabra para 425 plazas** (166 de iniciación), **y en Priego de 50 alumnos,** que no sufren modificación alguna con el Plan de Desarrollo.

En **la Universidad Laboral** de Córdoba se imparten, asimismo, las enseñanzas del **Bachillerato Laboral agrícola-genadero y del industrial-minero, en sus grados elemental y superior, con un censo de 350 escolares.** Se crea un **Instituto Laboral** de carácter oficial en **Fuenteobejuna,** de modalidad agrícola-ganadera, **para 500 plazas** y existen en la actualidad de la misma especialidadl os de **Lucena y Priego con 350 puestos cada uno, el segundo con curso de adaptación,** y otro industrial-minero en **Puente Genil de la misma capacidad, con Bachillerato superior en Electrónica.**

El total de plazas existentes será de 7.900 de las que 4.400 se encuentran ya establecidas y 3.500 se crean con el Plan de Desarrollo.

En la modalidad administrativa del Bachillerato Laboral funcionan tres Colegios reconocidos —dos en la capital y uno en Lucena—, con un total de 234 alumnas.

ESCUELA DE FORMACION PROFESIONAL INDUSTRIAL

CENTRO DE FORMACION PROFESIONAL ACELERADA

INSTITUTO LABORAL
(MODALIDAD AGRICOLA - GANADERA

INSTITUTO LABORAL
(MODALIDAD INDUSTRIAL - MINERA)

INSTITUTO LABORAL
MODALIDAD MARITIMO - PESQUERA)

C A
1000

ESCUELA DE F. P. I. FEMENINA
Con una **C** significa: Creación Nueva Planta.
Con una **A** significa: Ampliación de Planta,
y al pie, en ambos casos el número de plazas.

UNIDO A CUALQUIER SIMBOLO
significa que también tiene una sección femenina.

EL COLOR DE CADA SIMBOLO INDICA QUE LOS CENTROS O ESCUELAS SON:

OFICIAL — SINDICAL — ECLESIASTICO — PRIVADO

^{2}

NUMERO SOBRE UN SIMBOLO:
CANTIDAD DE CENTROS O ESCUELAS
DE UNA MISMA MODALIDAD

100

CREACION DE NUEVA PLANTA
Y NUMERO DE PLAZAS

100

AMPLIACION DE PLANTA
Y NUMERO DE PLAZAS

córdoba

HINOJOSA DEL DUQUE
250
POZOBLANCO
200
250
PEÑARROYA
500
FUENTEOBEJUNA
CORDOBA
1000
2
300
250
MONTORO
BAENA
250
PRIEGO
MONTILLA
250
CABRA
LUCENA
250
PALMA DEL RIO
PUENTE GENIL
N

CORDOBA

Censo de puestos de Enseñanzas Profesionales

	PLAZAS N. Crea.	Actual
Escuelas de Formación Profesional Industrial		
CORDOBA.—Escuela oficial Maestría Industrial		500
MONTORO.—Escuela oficial. Nueva creación	250	
HINOJOSA DEL DUQUE.—Escuela oficial. Nueva creación ...	250	
MONTILLA.—Escuela oficial. Nueva creación	250	
PEÑARROYA.—Escuela oficial de Maestría Industrial. Ampliación	250	350
CORDOBA.—Universidad Laboral «Onésimo Redondo»		1.250
CORDOBA.—Formación Profesional Acelerada. Sindical. Nueva creación	1.000	
CABRA.—Taller-Escuela Sindical de Formación Profesional «Felipe Solís Villechenous»		425
PRIEGO.—Escuela Profesional Textil «Virgen del Buen Suceso». Sindical		50
BAENA.—Escuela Profesional «La Sagrada Familia». Iniciativa Privada. Ampliación	250	250
CORDOBA.—Escuela de Aprendices «Construcciones Electromecánicas». Iniciativa Privada		175

Población de la zona de influencia

	Habitantes
CORDOBA	189.671
TOTAL	189.671
5 Escuelas F. P. I. **3.225**	
1 Instituto Laboral **350**	
Total de plazas **3.575**	
MONTORO	15.232
Pedro Abad	5.045
Villa del Río	8.451
TOTAL	28.728
1 Escuela F. P. I.—Total de plazas. 250.	
HINOJOSA DEL DUQUE	15.024
Fuente la Lancha	869
Villaralto	3.575
Belalcázar	10.358
TOTAL	29.826
1 Escuela F. P. I.—Total de plazas: 250.	
MONTILLA	24.090
Aguilar	16.688
Montalbán	4.615
La Rambla	8.916
Fernán Núñez	12.065
Montemayor	4.360
Espejo	8.113
TOTAL	78.847
1 Escuela F. P. I.—Total de plazas: 250.	
PEÑARROYA	24.698
Bélmez	9.523
La Granjuela	1.135
Vallsequillo	1.824
TOTAL	37.180
1 Escuela F. P. I.—Total de plazas: 700.	
CABRA	21.115
Monturque	2.381
Doña Mencía	5.666
TOTAL	29.162
1 Escuela F. P. I.—Total de plazas: 425.	

CORDOBA

Censo de puestos de Enseñanzas Profesionales

	PLAZAS N. Crea.	Actual
CORDOBA.—Escuela Diocesana. Jerarquía Eclesiástica. Nueva Creación	300	
PALMA DEL RIO.—Escuela dependiente Jerarquía Eclesiástica. Salesianos. Sólo instalaciones	250	
POZOBLANCO.—Escuela dependiente Jerarquía Eclesiástica. Salesianos. Nueva creación	200	
Institutos Laborales		
CORDOBA.—Universidad Laboral «Onésimo Redondo». Modalidad Industrial-Minera y Agrícola-Ganadera		350
FUENTEOBEJUNA.—Centro oficial modalidad Agrícola-Ganadera. Nueva creación	500	
LUCENA.—Centro oficial modalidad agrícola-ganadera		350
PRIEGO.—Centro oficial modalidad agrícola-ganadera. Curso de adaptación		350
PUENTE GENIL.—Centro oficial modalidad Industrial-Minera. Superor en Electrónica		350
TOTAL DE PLAZAS **7.900**	3.500	4.400

Población de la zona de influencia

	Habitantes
PRIEGO	25.737
Carcabuey	5.031
Zuheros	1.895
Fuente-Tojar	1.779
TOTAL	34.442
1 Escuela F. P. I.	**50**
1 Instituto Laboral	**350**
Total de plazas	**400**
BAENA	22.551
Nueva-Carteya	6.077
TOTAL	28.628
Doña Mencía (puesto en Cabra).	
1 Escuela F. P. I.—Total de plazas: 500.	
PALMA DEL RIO	18.915
Peñaflor (Sevilla)	4.255
TOTAL	23.170
1 Escuela F. P. I.—Total de plazas: 250.	
POZOBLANCO	15.302
Alcaracejos	3.001
Añora	3.259
Dos Torres	4.586
Pedroche	3.623
TOTAL	29.771
1 Escuela F. P. I.—Total de plazas: 200.	
FUENTEOBEJUNA	15.375
TOTAL	15.375
1 Instituto Laboral.—Total de plazas: 500.	
LUCENA	28.604
Rute	13.206
TOTAL	41.810
Monturque (puesto en Cabra).	
1 Instituto Laboral.—Total de plazas: 350.	
PUENTE GENIL (Instituto Laboral)	30.539
Herrera (Sevilla)	6.045
TOTAL	36.584
1 Instituto Laboral.—Total de plazas: 350.	

LA CORUÑA



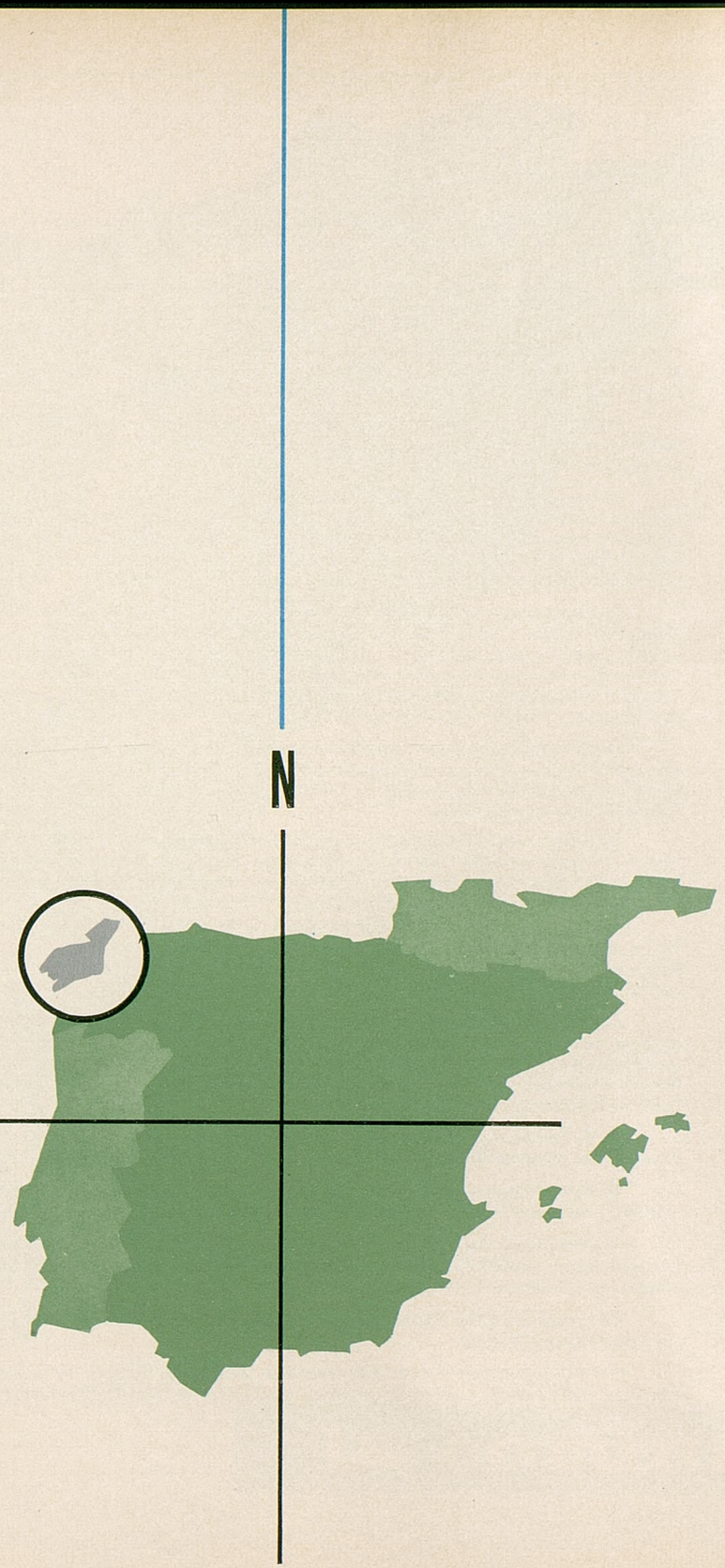

Provincia de la región gallega situada al N. O. de la Península, ocupa el punto más noroccidental de España. Su extensión es de 7.917,65 km.², poblados por 991.729 habitantes, con una densidad media de 125,2 por km.². La renta «per capita» es de 13.067 pesetas.

El clima coruñés viene dado en función de su latitud septentrional, de su relieve suave en general, redondeado. carente de elevaciones importantes y, sobre todo, de su situación junto al Atlántico y la consiguiente exposición directa c los vientos marítimos cargados de humedad. Como nota general puede decirse que es templado, con una amplitud de 9.° entre la media de verano e invierno. El cielo se presenta frecuentemente nuboso, y, excepto en invierno —que permanece así varios días— suele despejar hacia el mediodia. Es una de las provincias más lluviosas de España, registrándose la máxima en Santiago de Compostela. Las nieves rara vez suelen verse.

Notas típicas de su paisaje son las siguientes: país de las Rías Bajas que se abre al sur del Cabo Finisterre, antiguos valles inferiores de los ríos que las forman; las más antiguas formaciones geológicas de la Península se hallan en esta provincia y por último la cascada del río Jallas al sur de Ezaro que es la más bella de toda Galicia.

Su vegetación es la típica de la España húmeda, con plantas atlánticas, espléndidos bosques de hoja caduca y peremne verdura en sus praderas. Componen su bosque: robles, en diversas especies, destacando el carballo, cuyo conjunto se conoce aquí con el nombre de carballeira; cornizos, tilos, cerezos silvestres, y en las riberas árboles esbeltos como chopos, álamos, fresnos, laureles y sauces. Caso aparte son los pinos y castaños que puestos artificialmente por la mano del hombre, se han adaptado con gran rapidez al medio ambiente.

La buena temperatura y las lluvias favorecen el desarrollo de la agricultura, por lo cual el riego es casi innecesario, el tipo más común de explotación es el minifundio. Entre los cereales destacan: maíz —segundo lugar de España—, trigo, cebada y avena —estos en menor escala—. Las leguminosas representan un importante capítulo, sobre todo las judías —primera provincia productora—, guisantes y habas. Otros cultivos destacados son: patata —primera provincia—, nabo forrajero, coles, repollos y demás hortalizas. La vid logra apenas madurar y produce vinos de gran acidez. Entre los frutales el limón y el naranjo. La repoblación forestal se está acometiendo en toda la provincia a ritmo creciente.

La abundancia de pastos y praderas impulsa el desarrollo de la ganadería, ocupando el primer puesto de España en ganado vacuno, aunque en una especie apta para el trabajo y la carne, pero poco lechera. El ganado porcino ha disminuido en los últimos años, el ovino es escaso y más aún, el caprino, el caballar suele ser pesado y de fuerza —para el trabajo—, pero muy ordinario.

La pesca es uno de los principales ingresos de la provincia: pescadilla, merluza, besugo, pulpo, calamar, percebe, centollo y langosta son las especies más apreciadas. En minería destaca el wolframio, estaño, lingnito y manantiales de aguas medicinales y minero-termales. Su industria se basa principalmente en la pequero-conservera, maderera, alimenticia, química, y algunas pequeñas centrales hidroeléctricas.

Consta la provincia de 14 Partidos Judiciales y 94 Municipios. El crecimiento de la población sigue un ritmo paralelo al de la Nación y el movimiento migratorio se orienta principalmente: a) del campo a la ciudad, b) hacia Castilla, temporal, durante la época de siega, c) hacia las ciudades y centros industriales nacionales: Madrid, Barcelona, Bilbao y cuenca minera de Asturias, d) hacia el extranjero: Venezuela, Puerto Rico, Cuba y Argentina.

La Escuela oficial que funciona en la capital, de 177.502 habitantes, dispone de **900 plazas** (279 de iniciación) y **se crea, además, otra para 1.000 alumnos.** La **Organización Sindical** tiene **un Centro de Formación Profesional Acelerada de 260 plazas** y **las Entidades privadas dos Escuelas con 700 plazas** (147 de iniciación). Calificada como Polo de Desarrollo Industrial, los 1.000 puestos de enseñanzas profesionales que se crean, servirán para la promoción hacia las fábricas que se establezcan en la capital.

En **El Ferrol del Caudillo** existe, **con 500 plazas,** una Escuela oficial que **ampliará en 250 más y Santiago de Compostela en otras 50 sobre las 950** que ocuparán su nuevo edificio, (113 de iniciación). y las 450 del actual inmueble.

El Ferrol dispone también de otra **Escuela privada,** de la empresa «Bazán» **para 500 alumnos** (106 de iniciación); y dependiente **de la Jeranquía Eclesiástica** se crea **en Santa Cruz una para 100 plazas.**

En Betanzos, Cee y Noya se encuentran **Institutos Laborales** de modalidad Agrícola, Industrial y Marítima, respectivamente, **para 1.050 alumnos y en Padrón** se creará otro de modalidad Industrial, **con 150 plazas, dependiente** de la Jerarquía Eclesiástica.

Se consiguen 6.860 plazas, suma de las 5.310 actuales y de las 1.550 que se crean por el Plan de Desarrollo Económico y Social.

Para el Bachillerato Laboral Administrativo, existen dos Colegios en La Coruña y otro en El Ferrol, no oficiales y una Sección del Instituto Laboral de Betanzos, alcanzando un total de 750 alumnas.

ESCUELA DE FORMACION PROFESIONAL INDUSTRIAL

CENTRO DE FORMACION PROFESIONAL ACELERADA

INSTITUTO LABORAL
(MODALIDAD AGRICOLA - GANADERA

INSTITUTO LABORAL
(MODALIDAD INDUSTRIAL - MINERA)

INSTITUTO LABORAL
MODALIDAD MARITIMO - PESQUERA)

C A
1000

ESCUELA DE F. P. I. FEMENINA
Con una **C** significa: Creación Nueva Planta.
Con una **A** significa: Ampliación de Planta,
y al pie, en ambos casos el número de plazas.

UNIDO A CUALQUIER SIMBOLO
significa que también tiene una sección femenina.

EL COLOR DE CADA SIMBOLO INDICA QUE LOS CENTROS O ESCUELAS SON:

OFICIAL SINDICAL ECLESIASTICO PRIVADO

^{2}

NUMERO SOBRE UN SIMBOLO:
CANTIDAD DE CENTROS O ESCUELAS
DE UNA MISMA MODALIDAD

100

CREACION DE NUEVA PLANTA
Y NUMERO DE PLAZAS

100

AMPLIACION DE PLANTA
Y NUMERO DE PLAZAS

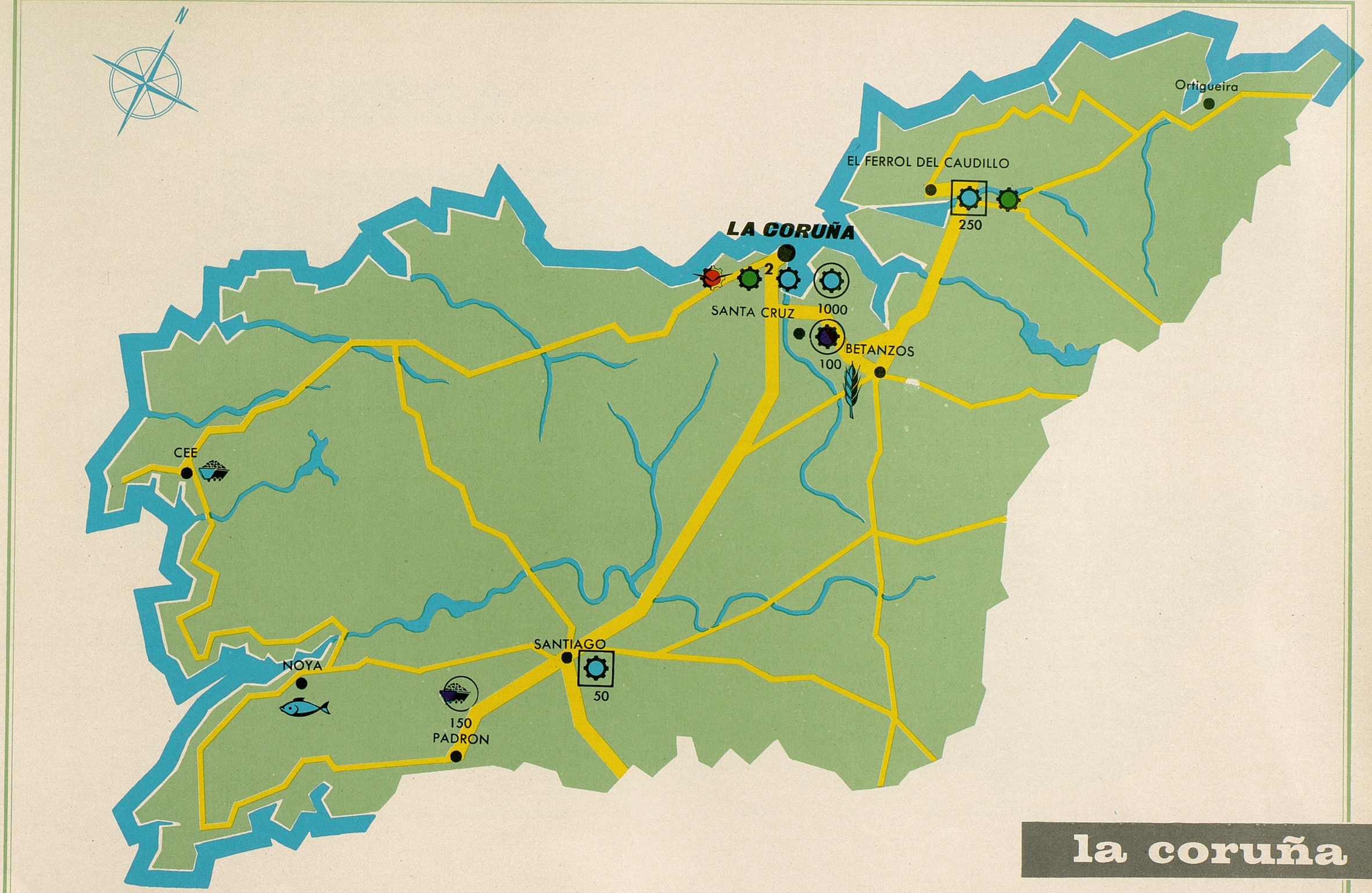
N
Ortigueira
EL FERROL DEL CAUDILLO
250
LA CORUÑA
2
1000
SANTA CRUZ
BETANZOS
100
CEE
SANTIAGO
50
NOYA
150
PADRON

la coruña

CORUÑA (LA)

Censo de puestos de Enseñanzas Profesionales

	PLAZAS N. Crea.	Actual
Escuelas de Formación Profesional Industrial		
Polo Desarrollo		
EL FERROL DEL CAUDILLO.—Escuela oficial Maestría Industrial. Ampliación	250	500
LA CORUÑA.—Escuela oficial Maestría Industrial		900
LA CORUÑA.—Escuela oficial maestría industrial. Creación.	1.000	
SANTIAGO DE COMPOSTELA.—Escuela oficial Maestría Industrial.Ampliación	450	950
LA CORUÑA.—Formación Profesional Acelerada. Org. Sindical		260
EL FERROL.—Escuela de Aprendices Empresa Nacional «Bazán». Iniciativa Privada		500
LA CORUÑA.—Escuela Hogar «Calvo Sotelo». Iniciativa Privada		400
LA CORUÑA.—Escuela de Aprendices de la Fábrica de Armas. Iniciativa Privada		300
LA CORUÑA - SANTA CRUZ.—Escuela Diocesana. Jerarquía Eclesiástica. Creación	100	
Institutos Laborales		
BETANZOS.—Centro oficial modalidad agrícola-ganadera		350
CEE.—Centro oficial modalidad industrial-minera		350
NOYA.—Centro oficial modalidad marítimo-pesquera		350
PADRON.—Escuela dependiente de la Jerarquía Eclesiástica. Dominicos. Creación. Modalidad industrial	150	
	1.550	5.310

TOTAL DE PLAZAS ... **6.860**

Población de la zona de influencia

	Habitantes
EL FERROL	70.254
Ares	5.156
Mugardos	6.976
Fen	9.291
TOTAL	91.677
2 Escuelas F. P. I.—Total de plazas: 1.250.	
LA CORUÑA	173.661
Arteijo	11.285
Culleredo	8.757
Oleiro	10.943
Sada	7.379
Cambres	8.173
TOTAL	220.198
6 Escuelas F. P. I.—Total de plazas: 2.960.	
SANTIAGO DE COMPOSTELA	57.173
Teo	11.513
Ames	10.735
TOTAL	79.421
1 Escuela F. P. I.—Total de plazas. 1.450.	
PADRON	8.608
Dodro	3.391
Valga (Pontevedra)	6.277
Puentecesures (Pontevedra)	2.543
Rois	6.666
Brión	8.278
TOTAL	35.763
1 Instituto Laboral.—Total de plazas: 150.	
BETANZOS	10.552
Abegondo	8.123
Oza de los Ríos	6.050
Aranga	4.228
Paderne	4.237
Irijoa	3.224
Villarmayor	2.482
Miño	6.173
Bergondo	5.760
TOTAL	50.829
1 Instituto Laboral.—Total de plazas: 350.	
CEE	6.569
Dumbría	5.490
Finisterre	5.084
TOTAL	17.143
1 Instituto Laboral.—Total de plazas: 350.	
NOYA	12.770
Boiro	13.462
Rois (puesto en Padrón).	
Lousame	6.539
Outes	13.994
TOTAL	46.765
1 Instituto Laboral.—Total de plazas: 350.	

CUENCA



N

Está enclavada en la mitad meridional de la Meseta, dentro del reino de Castilla la Nueva, ocupa una extensión de 17.061,40 km.² poblados por 315.433 habitantes, siendo por tanto su densidad de 18,4 habitantes por km.² y la renta «per capita», baja, es de 10.904 pesetas.

En su paisaje se distinguen las siguientes zonas: a) Serranía de Cuenca, en la mitad oriental de la provincia, formada no por un conjunto de sierras, sino por una serie de mesetas más o menos horizontales. Posee curiosas formas locales de erosión, como las Torcas y la Ciudad Encantada. Presenta un piso basal de encina, pero escasean los robles y hayas por la falta de lluvias, en cambio, crece el roble negral y en las alturas el pino silvestre. La serranía es pues una región de pinares y ganado trashumante, de pastores y gancheros, en donde la agricultura es pobre y poco importante, y donde la explotación de pastos y montes conserva aún la organización de la Edad Media. Los gancheros son los obreros que conducen la madera a través del Tajo, Jucar y Cabriel hasta los centros nacionales de consumo. b) Alcarria conquense, situada entre el Oeste de la Serranía y la sierra de Altomira. Aunque el vulgo le haya adjudicado semejante nombre, existen diferencias fundamentales que la separan de la auténtica Alcarria, por ejemplo: anchos valles formados por los cursos inseguros de sus ríos, falta de vegas, grandes zonas de secano, amplias fincas de propiedad privada; en fin, «términos transitorios» o de transición a la Mancha. c) La Mancha, llanos situados al Oeste de la Serranía y al Sur de los «terminos transitorios del Guadiela». Durante el verano, los ríos que la cruzan pierden casi completamente su agua, consumida por la evaporación y absorción por el terreno y, sobre todo, por el regadío, de tal modo que la enorme llanada, a excepción de las charcas, está seca por completo. En la estación lluviosa los lechos fluviales se llenan y se forman zonas pantanosas en amplias extensiones. El vino es la base fundamental de su economía y en torno a esta cosecha gira gran parte de la vida rural. Entre los campesinos hay grandes propietarios que anuncian los latifundios del Sur.

La mayor parte de los cultivos son de secano. En general su agricultura consiste en: cereales, viñedos, olivos, leguminosas, patata, barbecho, pastos y prados. En las faenas agrícolas se utiliza de modo casi exclusivo el ganado mular.

El ganado ovino alcanza gran importancia, el mular y asnal para las faenas del campo y transporte en las llanuras manchegas y ásperos caminos de la Serranía. El resto de las especies tienen solamente un valor complementario: vacuno —de ordeño y de lidia—, caballar, caprino y porcino.

Con una red de comunicaciones deficientísima y carente de grandes centros de consumo, el desarrollo industrial de la provincia de Cuenca, es en consecuencia, practicamente nulo. La más importante materia prima de que dispone, la madera, es, en gran parte, enviada a otras provincias sin haber sufrido apenas ninguna transformación. La producción de resinas es notable, las industrias alimenticias tienen sólo caracter local y relacionadas con la agricultura destacan: la fabricación de maquinaria agrícola y varias herrerías de carácter artesano. Talleres mecánicos para la reparación de vehículos, pequeñas fábricas de tejas y ladrillos y poca cosa más, constituyen toda su actividad industrial.

Dispone de 8 Partidos judiciales que abarcan 290 municipios.

La dureza de condiciones de vida en la Serranía, la existencia de grandes propiedades en la zona manchega y el nulo desarrollo industrial, motivan el creciente movimiento emigratorio de la población.

Por las razones expuestas anteriormente , su baja demografía, su dificultad de comunicaciones y el escaso desarrollo industrial, Cuenca es de las provincias que se encuentran con menor número de Centros. Así tenemos que en **la capital** de 27.007 habitantes, funciona **una Escuela oficial con 500 plazas** (203 de iniciación) para la que se ha previsto un nuevo edificio con lo **que se ampliarán sus puestos en 750, y una Escuela Sindical de 75 alumnos** (38 de iniciación).

En **la provincia,** carente hasta ahora de Institutos Laborales y de acuerdo con las necesidades que se han presentado por sus Corporaciones Municipales, se establecen tres nuevos **Institutos Laborales: dos industriales en Tarancón y Mota del Cuervo de 500 y 250 escolares respectivamente y uno agrícola-ganadero en San Clemente para 500 plazas.**

El número de puestos escolares que conseguirá esta provincia será de **2.575 incluidos los 2.000 que se crean.**

ESCUELA DE FORMACION PROFESIONAL INDUSTRIAL

CENTRO DE FORMACION PROFESIONAL ACELERADA

INSTITUTO LABORAL
(MODALIDAD AGRICOLA - GANADERA

INSTITUTO LABORAL
(MODALIDAD INDUSTRIAL - MINERA)

INSTITUTO LABORAL
MODALIDAD MARITIMO - PESQUERA)

C A
1000

ESCUELA DE F. P. I. FEMENINA
Con una **C** significa: Creación Nueva Planta.
Con una **A** significa: Ampliación de Planta,
y al pie, en ambos casos el número de plazas.

UNIDO A CUALQUIER SIMBOLO
significa que también tiene una sección femenina.

EL COLOR DE CADA SIMBOLO INDICA QUE LOS CENTROS O ESCUELAS SON:

OFICIAL — SINDICAL — ECLESIASTICO — PRIVADO

^{2}

NUMERO SOBRE UN SIMBOLO:
CANTIDAD DE CENTROS O ESCUELAS
DE UNA MISMA MODALIDAD

100

CREACION DE NUEVA PLANTA
Y NUMERO DE PLAZAS

100

AMPLIACION DE PLANTA
Y NUMERO DE PLAZAS

Priego
Huete
TARANCON
500
CUENCA
750
Cañete
250
MOTA DEL CUERVO
500
SAN CLEMENTE
Motilla del Palancar
Iniesta
Quintanar del Rey
N

cuenca

CUENCA

Censo de puestos de Enseñanzas Profesionales

	PLAZAS N. Crea.	Actual
Escuelas de Formación Profesional Industrial		
CUENCA, capital.—Escuela oficial de Maestría Industrial. Ampliación	750	500
CUENCA, capital.—Taller-Escuela Sindical «San José»		75
Institutos Laborales		
SAN CLEMENTE.—Centro oficial modalidad agrícola-ganadera. Creación	500	
TARANCON.—Centro oficial modalidad industrial minera. Creación	500	
MOTA DEL CUERVO.—Centro oficial modalidad industrial minera. Creación	250	
	2.000	575
TOTAL DE PLAZAS	**2.575**	

Población de la zona de influencia

	Habitantes
CUENCA	**26.113**
La Melgosa	**330**
Palomera	**376**
Valdecabras	**336**
Jábaga	**401**
TOTAL	**27.556**

2 Escuelas F. P. I.—Total de plazas: 1.325.

SAN CLEMENTE	**7.186**
Vara del Rey	**2.204**
TOTAL	**9.390**

1 Instituto Laboral.—Total de plazas: 500.

TARANCON	**7.705**
Belinchón	**1.036**
Huelves	**493**
Fuente de Pedro Naharro	**2.394**
TOTAL	**11.628**

1 Instituto Laboral.—Total de plazas 500.

MOTA DEL CUERVO	**5.570**
Santa María de los Llanos	**1.286**
TOTAL	**6.856**

1 Instituto Laboral.—Total de plazas: 250.

GERONA





Provincia de la Región catalana que ocupa una extensión de 5.886, 29 km.², con una población de 351.369 habitantes, correspondiéndole 59,6 por km.². La renta «per capita» asciende a 20.716 pesetas por lo que queda situada en el décimo lugar.

La montaña está siempre presente en los horizontes gerundenses, sólo el litoral arenoso del claro Golfo de Rosas, escapa a esta constante de la elevación.

El clima varía según el paisaje. En la montaña, depende de la altitud, determinando contrastes térmicos y sucesión vertical de cultivos y formaciones forestales. La orientación es otro factor importante de los contrastes térmicos: las vertientes encaradas al mediodía son más cálidas que las orientadas al norte. En general los inviernos son plácidos y tibios por la influencia marina, la primavera de transición, con algunas tormentas en mayo; el verano despejado y caluroso y el otoño inestable y lluvioso.

Pueden distinguirse en Gerona numerosas comarcas, pero las más destacadas son: a) La Cerdaña, empieza en Seo de Urgel y termina en el Rosellón; posee gran densidad de recursos y entre sus núcleos de población, destaca Puigcerdá. b) Valle del Ter, que es el colector más importante de las vías de comunicación del Pirineo catalán. c) Valle del Ripollés, dividido a su vez en Alto y Bajo. El alto comprende los valles de Camprodón y el Ribes. El bajo, está formado por el ensanchamiento de los valles del Ter. d) Las Alberas, con numerosos pueblecitos marineros. e) El Ampurdán, comarca rica en agricultura y ganadería, con la Bisbal, como centro importante. f) Hoya de Olot, activo foco industrial de antigua tradición, principalmente en Olot, capital de la comarca. g) Las Gavarras, poco poblada, con numerosos alcornoques como base de su riqueza. h) La Selva, en la que abundan las plantaciones de chopo. i) Las Guillerías, importante por las numerosas colonias veraniegas.

La variedad de clima, impone a los cultivos lo mismo que a la vegetación espontánea, una estratificación. La propiedad está muy repartida. Las relaciones entre patronos y colonos se regulan por medio de contratos a precio alzado (a preu cotat), o a partes (a parts).

El trigo tiene su principal área de producción en el Ampurdán. El maíz en los terrenos de secano, y siempre que haya un mínimo de lluvia estival, se obtienen cosechas regulares. Las legumbres, repartidas por igual entre el secano y el regadío. La patata encuentra en el Ampurdan buenas condiciones de suelo y humedad, prolongándose hacia Olot. La remolacha forrajera, casi en su totalidad, se dá en los terrenos de secano. El viñedo, casi exclusivamente, en el Alto Ampurdán, junto con el olivo. El avellano ocupa gran extensión. El arroz en la zona del Golfo de Rosas. Entre los frutales tienen importancia el manzano, peral y melocotonero.

Gerona está en condiciones de mantener una notable cabaña ganadera, de la que merecen destacarse, la vacuna, caballar, mular, ovina (en régimen de transhumancia), porcina y la avicultura. En pesca también es importante la provincia, siendo Rosas su principal puerto. La minería, en cambio, tiene una importancia relativa: cuenca hullera en San Juan de las Abadesas, galena en Osor, yesos, basaltos y las renombradas aguas mineromedicinales de Vichy.

Entre las industrias alimenticias destaca la de embutidos, láctea, harinera, salazón de pescado y vinícola. La actividad más destacada es la téxtil: lana, lino cáñamo, yute, esparto y nylon. Fabricación de alpargatas. Industria del corcho, papel, cuero (en Bañolas y Olot), química, materiales de construcción, cerámica y alfarería en La Bisbal, metalúrgica y alguna otra, completan su desarrollo industrial.

Su situación en el extremo occidental de la Península y al Norte, determina que en los veranos disfrute del beneficio del clima levantino pero sin llegar a las temperaturas extremas que allí se producen, lo que ocasiona una afluencia turística alrededor de la cual se ha creado una notable industria hotelera, determinante en parte, de su elevada renta por cabeza, pues como se observará son muy escasos los Centros de esta provincia y las industrias que hasta ahora se han establecido. Tiene 6 Partidos judiciales para 250 municipios.

La capital con 32.784 habitantes, contará con **una Escuela oficial de Maestría Industrial de 750 alumnos,** que se ha creado ahora, a la que deben incorporarse los **275 alumnos** (42 de iniciación) de **la Escuela Sindical con una ampliación de 250,** destinada a la Sección de Hostelería.

En la provincia en Ripoll, existe **una Escuela privada para 100 alumnos.**

Se crean **Institutos Laborales en Olot** de modalidad agrícola-ganadera, **para 500 alumnos** y **en Ripoll** de modalidad industrial-minera **para otros 500.**

Frente a los 375 puestos actuales, se crean o amplían otros 2.000, con lo cual la provincia alcanzará 2.375.

ESCUELA DE FORMACION PROFESIONAL INDUSTRIAL

CENTRO DE FORMACION PROFESIONAL ACELERADA

INSTITUTO LABORAL
(MODALIDAD AGRICOLA - GANADERA

INSTITUTO LABORAL
(MODALIDAD INDUSTRIAL - MINERA)

INSTITUTO LABORAL
MODALIDAD MARITIMO - PESQUERA)

C A
1000

ESCUELA DE F. P. I. FEMENINA
Con una **C** significa: Creación Nueva Planta.
Con una **A** significa: Ampliación de Planta,
y al pie, en ambos casos el número de plazas.

UNIDO A CUALQUIER SIMBOLO
significa que también tiene una sección femenina.

EL COLOR DE CADA SIMBOLO INDICA QUE LOS CENTROS O ESCUELAS SON:

OFICIAL SINDICAL ECLESIASTICO PRIVADO

2

NUMERO SOBRE UN SIMBOLO:
CANTIDAD DE CENTROS O ESCUELAS
DE UNA MISMA MODALIDAD

100

CREACION DE NUEVA PLANTA
Y NUMERO DE PLAZAS

100

AMPLIACION DE PLANTA
Y NUMERO DE PLAZAS

gerona

Púigcerdá
RIPOLL
500
OLOT
500
Figueras
Bañolas
GERONA
250
750
La Bisbal
Santa Coloma de Farnés
Palamós
San Feliú de Guixols
N

GERONA

Censo de puestos de Enseñanzas Profesionales

	PLAZAS N. Crea.	Actual
Escuelas de Formación Profesional Industrial		
GERONA, capital.—Escuela oficial. Creación	750	
GERONA, capital.—Taller-escuela Sindical de Formación Profesional Industrial «San Narciso». Ampliación para Hostelería	250	275
RIPOLL.—Escuela de Formación Profesional Patronato «Modesto Layós». Iniciativa privada		100
Institutos Laborales		
OLOT.—Centro oficial modalidad agrícola-ganadera. Creación	500	
RIPOLL.—Centro oficial modalidad industrial-minera. Creación	500	
TOTAL DE PLAZAS **2.375**	2.000	375

Población de la zona de influencia

	Habitantes
GERONA	32.242
Canet de Adri	812
Bordils	1.074
San Martín de Llémana	796
Salt	7.050
Bescano	2.516
Llambillas	381
Aiguaviva	589
San Sadurní	519
Quart	1.043
TOTAL	47.022

2 Escuelas F. P. I.—Total de plazas: 1.275.

OLOT	17.310
Bas	1.465
Mieras	871
Sta. Pau	1.648
Las Presas	1.012
Castellfullit de la Roca	1.190
Vall de Vianya	1.427
Oix	371
TOTAL	25.294

1 Instituto Laboral.—Total de plazas: 500.

RIPOLL	9.029
San Quirico (Barcelona)	2.010
Vallfogona	668
San Juan de las Abadesas	4.149
Ribas de Fresser	3.063
Gombreny	481
Campdévanol	3.343
TOTAL	22.743
1 Escuela F. P. I.	**100**
1 Instituto Laboral	**500**
Total de plazas	**600**

GRANADA



MINISTERIO DE EDUCACION Y CIENCIA
BIBLIOTECA

Provincia de contorno muy irregular, situada al sur de España, en la región andaluza. Muy montañosa y bañada al sur, por el mar Mediterráneo. Abarca una extensión de 12.531 km.², ocupados por 769.408 habitantes, lo que arroja una densidad de 61,4 por km.². El ingreso «per capita» es 9.591 pesetas cifra muy baja, antepenultima de todas las provincias. Está dividida en 13 Partidos Judiciales que abarcan 201 Municipios.

En el relieve granadino destacan tres grandes conjuntos: a) el de las Sierras béticas; b) la depresión central y c) el macizo penibético. La costa granadina se extiende desde la Herradura hasta el Pozuelo, el cabo Sacratif, la divide en dos sectores: el oriental de clima seco y caluroso y el occidental, integrado en la Costa del Sol.

El verano es muy seco y caluroso y prolonga mucho su influencia, pero se vé suavizado por los vientos marítimos. El invierno se halla a cubierto de los vientos fríos del interior por el muro de Sierra Nevada. Las lluvias son, por lo general, torrenciales, las nieves desconocidas, escepto en las cumbres en que son perpetuas. Los movimientos sísmicos son frecuentes en esta provincia, aunque débiles y de corta duración.

Para el estudio de la vegetación, hay que dividir la provincia en los siguientes sectores: a) Costa, con espartales, palmeras y caña de azúcar; b) Sierra Nevada, muy escasa en vegetación, por las nieves sempiternas y la deforestación, con plantas endémicas como ramúnculos; c) Sector montañoso del Oeste, con características de estepa elevada; d) Montañas Béticas, con la vegetación típica de los suelos calizos mediterráneos. Muy rica en especies.

En general, puede considerarse a Granada como una provincia relativamente rica dentro del marco nacional. Con grandes diferencias entre las montañas calvas y áridas y las cuencas y hoyas regadas y cultivadas intensivamente.

Los cereales ocupan las mayores extensiones. Caña de azúcar, tabaco, algodón, olivo, leguminosas, y patata, completan sus cultivos y entre los frutales: naranjos, limones, higos, almendros, granados, castaños y viñedo. La superficie forestal está ocupada casi en su totalidad, por matorrales y pastos.

La riqueza ganadera es poco floreciente, en conjunto; destaca el ganado cabrío (de raza granadina), asnal y mular. El aspecto minero-metalúrgico es muy importante, si bien algunos yacimientos, ricos en otro tiempo, se hallan hoy abandonados. Destaca por su volumen, el hierro (comarca del Marquesado), cobre, sal gema, mármoles (en Lanjarón y Sierra Elvira).

La industria no está muy desarrollada, únicamente, la azucarera, química, hidroeléctrica y pesquera (en los pequeños puertos del sur), pueden tener algún interés. La industria hotelera, por su riqueza monumental se encuentra muy desarrollada, circunstancia en la cual también ha influido su inmejorable posición geográfica que permite prácticar los deportes de invierno en épocas estivales, al propio tiempo que disfrutar de la playa de la que le separan solamente un centenar de kilómetros.

Está poblada la provincia, en mayor cantidad en los valles y zonas bajas, y más dispersa en las zonas montañosas.

Lo complicado del relieve, dibuja una serie de comarcas claramente diferenciadas: a) Hoya de Baza, con los partidos de Baza y Huescar; b) Hoya de Guadix, marcadamente esteparia; c) El Marquesado, depresión que separa las Sierras de Baza y Filabrés, de la Sierra Nevada; d) Los Montes, eminentemente ganadera; e) La Vega granadina, verdadero vergel de gran belleza; f) Tierra de Loja, con el abrupto paisaje denominado «Infiernos de Loja»; g) Temple y Tierra de Alhama, con características similares ambas; h) Sierra Nevada, de escasos recursos económicos; i) Valle de Lecrín, magníficamente cultivado; j) Las Alpujarras, región abrupta y escabrosa. k) La costa, regada desde antiguo por numerosas acequías. Dispone de 13 Partidos judiciales para 198 municipios.

En la capital de 157.178 habitantes, funciona una **Escuela oficial** de **Maestría Industrial** cuyo nuevo edificio de nueva planta, permitirá albergar, además de sus **400 alumnos actuales,** (87 de iniciación) **otros 850.** Funciona otra dependiente de la **Jerarquía Eclesiástica con 200 alumnos; una privada de 200 puestos** (29 de iniciación) **y otra Sindical de 650 puestos** (297 de iniciación) **que se amplían en 150 más.**

Se crean **Escuelas de Formación Profesional Industrial en Loja, Illora y Huescar,** de carácter oficial, **cada una de 250 puestos,** y **otra en Motril, de la Jerarquía Eclesiástica, de 150 alumnos.**

En orden al Bachillerato Laboral se crean **dos Institutos Laborales uno en Motril y otro en Orjiva, oficiales, para 500 plazas,** ambos de modalidad industrial-minera y funcionan ya con el mismo carácter, las de **Guadix y Baza,** agrícola-ganadero, **de 350 puestos** cada uno . **De la Jerarquía Eclesiástica** se implantará **en Granada** capital, uno de modalidad industrial-minera **para 200 plazas.**

De los 5.250 puestos que afectarán a esta provincia, 2.150 corresponden a los actuales y 3.100 a los de nueva creación o ampliación.

Tiene Granada dos centros de modalidad administrativa —en la capital— que funcionan con carácter de reconocidos y una Sección Femenina del Instituto Laboral que funciona en Baza.

ESCUELA DE FORMACION PROFESIONAL INDUSTRIAL

CENTRO DE FORMACION PROFESIONAL ACELERADA

INSTITUTO LABORAL
(MODALIDAD AGRICOLA - GANADERA

INSTITUTO LABORAL
(MODALIDAD INDUSTRIAL - MINERA)

INSTITUTO LABORAL
MODALIDAD MARITIMO - PESQUERA)

C A
1000

ESCUELA DE F. P. I. FEMENINA
Con una **C** significa: Creación Nueva Planta.
Con una **A** significa: Ampliación de Planta,
y al pie, en ambos casos el número de plazas.

UNIDO A CUALQUIER SIMBOLO
significa que también tiene una sección femenina.

EL COLOR DE CADA SIMBOLO INDICA QUE LOS CENTROS O ESCUELAS SON:

OFICIAL SINDICAL ECLESIASTICO PRIVADO

^{2}

NUMERO SOBRE UN SIMBOLO:
CANTIDAD DE CENTROS O ESCUELAS
DE UNA MISMA MODALIDAD

100

CREACION DE NUEVA PLANTA
Y NUMERO DE PLAZAS

100

AMPLIACION DE PLANTA
Y NUMERO DE PLAZAS

HUESCAR
250
Zujar
BAZA
ILLORA
250
LOJA
250
Santa Fe
GRANADA
150
200
850
GUADIX
500
ORJIVA
Almuñecar
500
150
MOTRIL
N

granada

GRANADA

Censo de puestos de Enseñanzas Profesionales

	PLAZAS N. Crea.	Actual
Escuelas de Formación Profesional Industrial		
GRANADA, capital.—Escuela oficial de Maestría Industrial.	850	400
LOJA.—Escuela oficial. Creación	250	
ILLORA.—Escuela oficial. Creación	250	
HUESCAR.—Escuela oficial. Creación	250	
GRANADA, capital.—Taller-Escuela Sindical de Formación Profesional Industrial «Virgen de las Nieves». Ampliación.	150	650
GRANADA, capital.—Escuela de Aprendices de la Fábrica de Pólvora y Explosivos. Iniciativa privada		200
GRANADA, capital.—Escuelas Profesionales del «Ave María». Jerarquía eclesiástica		200
MOTRIL.—Escuela dependiente Jerarquía eclesiástica. PP. Agust. Tec. Creación	150	

Población de la zona de influencia

	Habitantes
GRANADA	155.065
Zubia	5.159
Gojar	1.418
Monachil	3.164
Cenes de la Vega	1.111
Viznar	904
Alfacar	2.576
Güevejar	1.039
Albolote	5.109
Atarfe	8.109
Maracena	4.768
Churriana de la Vega	3.095
Santafé	9.760
Alhendín	3.215
Otura	2.003
Dilar	1.503
TOTAL	208.066
5 Escuelas F. P. I.	**2.950**
1 Instituto Laboral	**200**
Total de plazas	**3.150**
LOJA	26.144
Salar	4.486
Huetor-Tajar	7.134
Villanueva de Mesía	1.572
TOTAL	39.336
1 Escuela F. P. I.—Total de plazas: 250.	
ILLORA	14.298
Lachar	2.287
Fuentevaquero	3.521
Pinos Puente	14.184
Moclín	6.249
Montefrío	14.061
TOTAL	54.000
1 Escuela F. P. I.—Total de plazas: 250.	
HUESCAR	11.361
Galera	8.550
TOTAL	19.911
1 Escuela F. P. I.—Total de plazas: 250.	

GRANADA

Censo de puestos de Enseñanzas Profesionales

	PLAZAS N. Crea.	PLAZAS Actual	
Institutos Laborales			
BAZA.—Centro oficial modalidad agrícola-ganadera		350	
GUADIX.—Centro oficial modalidad agrícola-ganadera		350	
MOTRIL.—Centro oficial modalidad industrial-minera. Creación	500		
ORJIVA.—Centro oficial modalidad industrial-minera. Creación	500		
GRANADA.—Centro dependiente Jerarquía eclesiástica. Salesianos. Modalidad industrial. Creación	200		
TOTAL DE PLAZAS	**5.250**	3.100	2.150

Población de la zona de influencia

	Habitantes
MOTRIL	24.991
Vélez de Benaudalla	4.029
Guajar-Faragüit	1.286
Salobrena	8.531
Gualchos	2.854
TOTAL	41.691

1 Escuela F. P. I. **150**
1 Instituto Laboral **500**
Total de plazas **650**

BAZA	20.686
Caniles	9.086
Freila	1.981
Zujar	8.918
TOTAL	40.671

1 Instituto Laboral.—Total de plazas: 350.

GUADIX	24.997
Alcudia de Guadix	2.058
Esfiliana	1.100
Benalúa de Guadix	3.768
Purullena	3.395
Marchal	744
Cortés y Graena	1.893
TOTAL	37.955

1 Instituto Laboral.—Total de plazas: 350.

ORGIVA	6.640
Vélez de Benaudalla (puesto en Motril).	
Lanjarón	5.156
Beznar	712
TOTAL	12.508

1 Instituto Laboral.—Total de plazas: 500.

GUADALAJARA



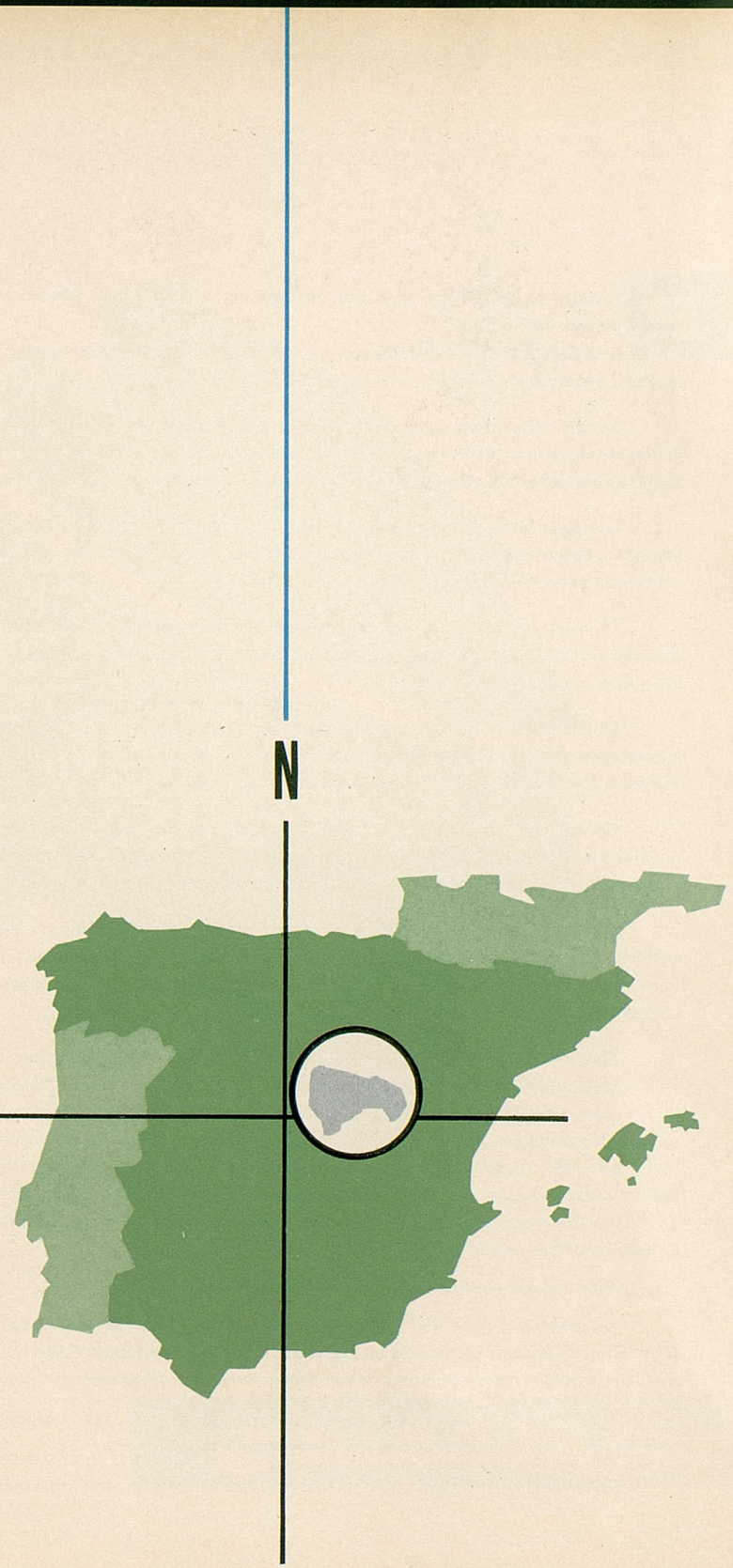

Provincia de Castilla la Nueva, con una extensión de 12.190 km.², 183.545 habitantes, 15 por km.² y 12.842 pesetas ingreso «per capita».
El sector norte de la Provincia corresponde al extremo oriental del Sistema Central. Los valles de los ríos, oasis de verdes y angostas campiñas, forman un relieve de cuestas.

Aunque encuadrada geográficamente en la Submeseta Meridional, presenta un clima idéntico al de la Cuenca del Duero: inviernos rudos, fríos y largos, primavera fugaz, verano corto, seco y abrasador, otoño apacible. Sufre cambios muy bruscos y una amplia oscilación tanto anual como diurna. Las lluvias son escasas y los vientos fuertes.

La mayor parte de la provincia está desarbolada. En sus esteparias planicies sólo hay tomillares, jara y espliego, donde las abejas encuentran campo apropiado, dando lugar a la famosa miel de la Alcarria. Las zonas montañosas se cubren, en parte, de bosques de pinos, encinas y robles.

De mediocre agricultura, con no muy abundante ganadería y casi totalmente falta de industria se presenta la alcarreña provincia. Entre sus cultivos destacan: cereales, leguminosas, patatas, hortaliza, forraje, árboles como el olivo, vid y plantaciones forestales.

La ganadería es quizá el más importante elemento de la economía guadalajareña: ovino, caprino, mular y asnal. Los recursos mineros son escasísimos, reducidos en la actualidad, casi exclusivamente a las extracciones de hierro de Setiles en Sierra Menera. Plata en Hiendelaencina, casi totalmente abandonada.

Consecuencia de todo esto, es la falta de industria y poco volumen del comercio. Elabora cemento en la fábrica de Matillas y en la montada para abastecer la demanda de las Obras de Entrepeñas y Buendía. Instalaciones hidroeléctricas y pequeñas industrias alimenticias y artesanas, repartidas por toda la provincia, completan su actividad industrial.

Una raza de hombres sobrios y laboriosos, enjutos, acostumbrados a resistir la dureza del clima y la pobreza de recursos del país, habita en esta provincia. La densidad es baja y predominan los núcleos rurales. La vivienda, modesta por lo general, se construye a base de adobe, tapial o piedra. Esta dividida la provincia en nueve Partidos Judiciales que abarcan 407 Municipios.

Está constituido el terreno por una inhóspita altiplanicie, donde las formas del terciario permanecen incólumes, en su mayor parte, pues la erosión regresiva del Tajo y sus afluentes no ha excavado sino estrechos valles en la zona llana y tajos profundos y pintorescos en la montaña. Pueden considerarse cuatro conjuntos comarcales: a) La Serranía, en el norte montañoso. Pobre y con alguna cabaña ganadera. Atienza es su principal núcleo de población; b) La Campiña, dividida en Alta —cercana a la Sierra— y Baja o vega del río, con villas pequeñas y Cogolludo como centro importante; c) Parameras de Molina, meseta de pobres recursos agrícolas. Su centro geográfico es Molina de Aragón. d) La Alcarria, una de las comarcas españolas de más acusada personalidad y de mayor extensión. Rica en colmenas, cuya miel ha adquirido renombre universal.

Para sus 405 Municipios cuenta con 9 Partidos Judiciales.

La capital con sus 21.230 habitantes, cuenta con **una Escuela de Maestría Industrial** capaz **para 550 alumnos** (114 de iniciación) **que se amplía en 100 plazas.** Polígono de descongestión industrial de Madrid, es de esperar que en un futuro se sitúen empresas fabriles y con ello se incremente su producción y renta.

En la provincia se crea un **Instituto Laboral** de modalidad industrial-minera en **Sigüenza, con 500 puestos.** Habrá, por lo tanto, **1.150 con los 600 puestos que se crean.**

En Guadalajara capital existe un Centro reconocido de modalidad administrativa.

ESCUELA DE FORMACION PROFESIONAL INDUSTRIAL

CENTRO DE FORMACION PROFESIONAL ACELERADA

INSTITUTO LABORAL
(MODALIDAD AGRICOLA - GANADERA

INSTITUTO LABORAL
(MODALIDAD INDUSTRIAL - MINERA)

INSTITUTO LABORAL
MODALIDAD MARITIMO - PESQUERA)

C A
1000
ESCUELA DE F. P. I. FEMENINA
Con una **C** significa: Creación Nueva Planta.
Con una **A** significa: Ampliación de Planta,
y al pie, en ambos casos el número de plazas.

UNIDO A CUALQUIER SIMBOLO
significa que también tiene una sección femenina.

EL COLOR DE CADA SIMBOLO INDICA QUE LOS CENTROS O ESCUELAS SON:

OFICIAL — SINDICAL — ECLESIASTICO — PRIVADO

^{2}
NUMERO SOBRE UN SIMBOLO:
CANTIDAD DE CENTROS O ESCUELAS
DE UNA MISMA MODALIDAD

100
CREACION DE NUEVA PLANTA
Y NUMERO DE PLAZAS

100
AMPLIACION DE PLANTA
Y NUMERO DE PLAZAS

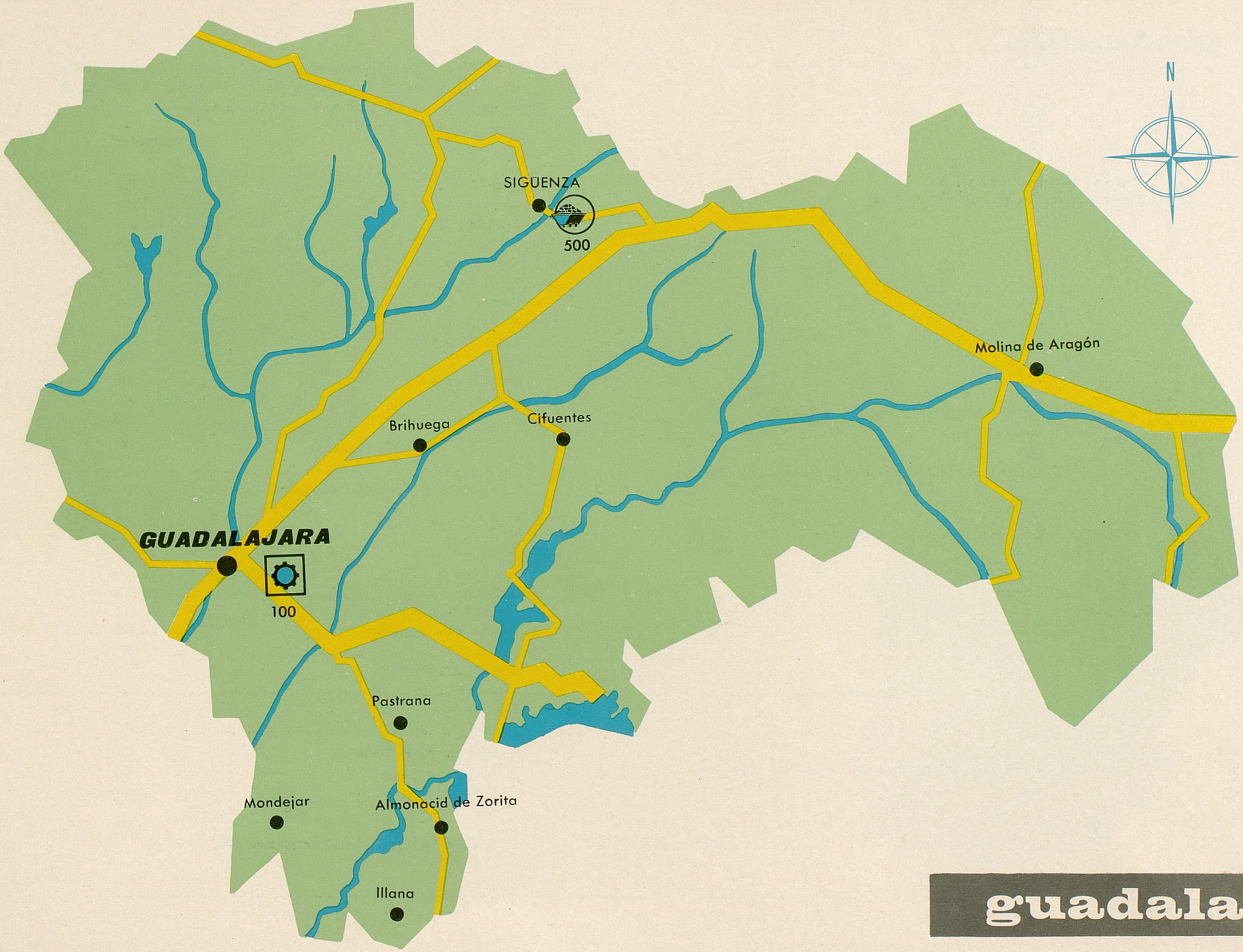

guadalajara

GUADALAJARA

Censo de puestos de Enseñanzas Profesionales

	PLAZAS N. Crea.	PLAZAS Actual	
Escuelas de Formación Profesional Industrial			
Polígono de descongestión Industrial de Madrid			
GUADALAJARA, capital.—Escuela oficial de Maestría Indus-			
trial. Ampliación	100	550	
Institutos Laborales			
SIGÜENZA.—Centro oficial modalidad industrial. Creación.	500		
TOTAL DE PLAZAS	**1.150**	**600**	**550**

Población de la zona de influencia

	Habitantes
GUADALAJARA	21.434
Chiloheches	1.023
Taracena	352
Tortola	754
Valdenoches	288
Fontanar	584
Usanos	630
Archamalo	1.913
Torrejón del Rey	449
Quer	124
Villanueva de la Torre	203
Alovera	746
Azuqueca de Henares	1.636
TOTAL	30.136

1 Escuela F. P. I.—Total de plazas: 650.

SIGÜENZA	4.715
La Torresaviñán	127
Torremocha del Campo	208
Saúca	296
Alcolea del Pinar	517
Alcuneza	326
Palazuelos	299
Baides	393
La Olmeda de Jadraque	190
Imon	185
TOTAL	7.256

1 Instituto Laboral.—Total de plazas: 500.

GUIPUZCOA



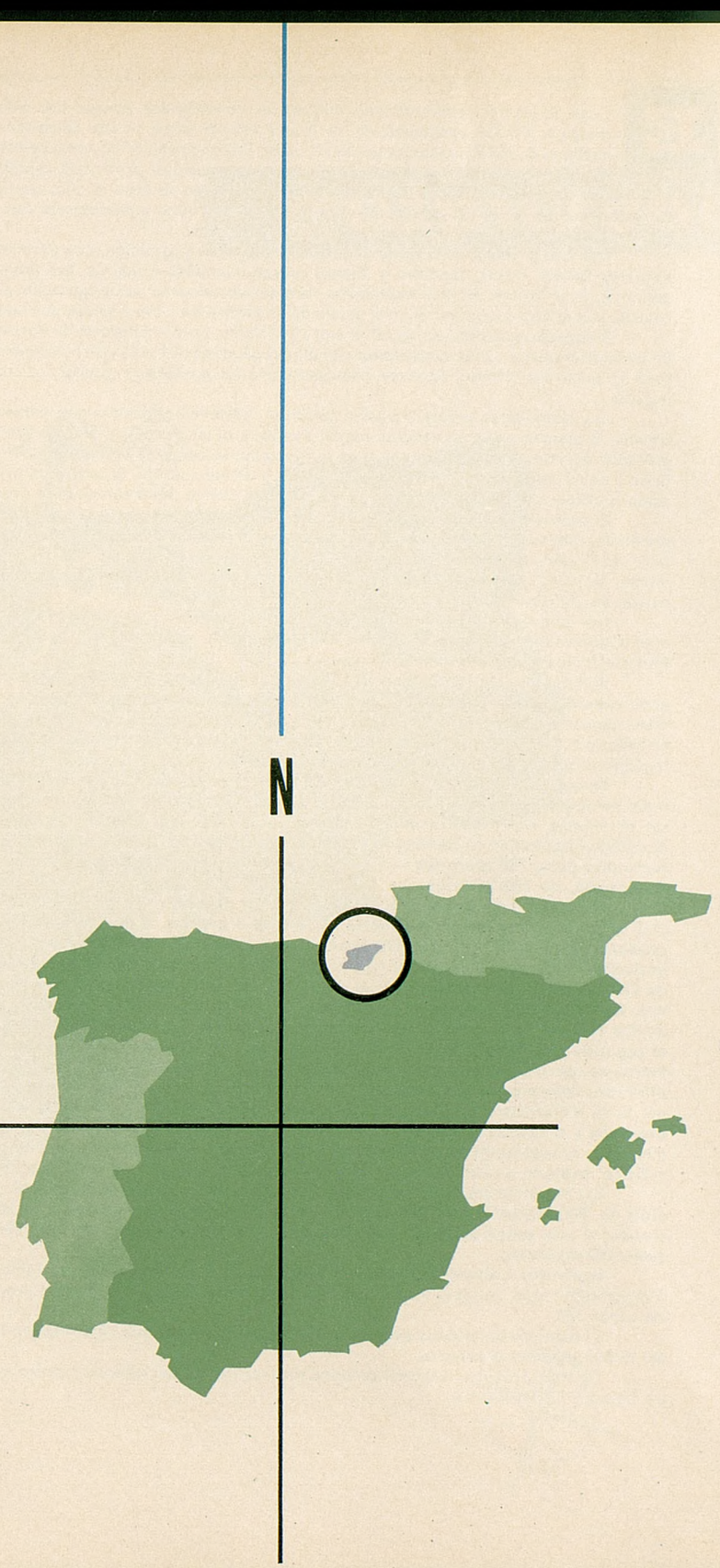

Es una de las tres provincias que integran las Vascongadas. Abarca una extensión de 1.885 km.². Su población asciende a 478,337 habitantes, de los cuales 135.149 viven en San Sebastián, capital de la provincia. La densidad media es de 253,7 habitantes por km.². Le corresponde una renta «per capita» de 31.270 pesetas, máxima de España.

El clima es de características semejantes a las restantes provincias cantábricas: Invierno tibio y verano fresco, pluviosidad abundante, regularmente distribuida a lo largo de todo el año, con un máximo otoñal no muy acentuado. Característica de la lluvia —chirimiri—, es la finura, suavidad y persistencia con que cae hora tras hora, día tras día, proporcionando al suelo una permanente frescura y verdor.

Más que el suelo, es el clima el determinante de su vegetación, que pertenece al tipo denominado de los bosques boreales. Robles, hayas, abedules, y fresnos cubren montañas y laderas. Las zonas menos favorables son patriminio del matorral. Es provincia de bien explotados recursos económicos, en la agricultura, ganadería y toda clase de industrias contribuyen al hecho de tener el nivel medio de productividad y de riqueza, por habitante, más elevado de toda la nación.

El aspecto agrícola, con no ser el más importante, puede calificarse de floreciente. Se ha ido adaptando, a través de un proceso histórico, a las condiciones climáticas, quedando el policultivo relegado a los huertos familiares próximos al caserío. Entre sus cultivos, destacan principalmente las praderas y plantas forrajeras, cereales, leguminosas, patatas y frutales.

Los abundantes prados y pastos naturales, permiten alimentar una numerosa cabaña ganadera, especialmente vacuna. El ganado ovino presenta su mayor densidad en las montañas del sur, donde perdura aún la trashumancia. A la actividad del campesino y del hombre de la montaña, se opone la del hombre del mar, que en la navegación del Cantábrico y del Oceano, ha tenido un lugar de honor y de vanguardia. Su actividad principal es la captura de la ballena, bacalao, sardina, anchoa, bonito y besugo. El principal puerto comercial es el de Pasajes.

El subsuelo guipuzcoano posee algunos yacimientos de zinc, lignito, calizas; en el ramo del beneficio destacan el alquitrán, cemento, mármol, sal común, yeso, sulfato, etc. La industria es, sin duda, el más interesante apartado económico de Guipúzcoa: Metalurgia ligera (principalmente en el valle del Deva), Papelera, (Tolosa), Textil (Vergara), Cemento, Química, (concentrada en San Sebastián), Muebles de Mimbre (Zumárraga), Alimenticia, principalmente elaboración de galletas.

Los motivos del auge de su población son la favorable situación geofísica, los recursos económicos abundantes y bien aprovechados y el gran desarrollo industrial que ha sabido superar la falta de materia prima. Comprende Cuatro Partidos Judicales que abarcan 87 Municipios.

El mapa nos expone la serie de Centros que se distribuyen por la provincia, 31 en total, cuyo destino exclusivo es el de impartir enseñanzas de carácter profesional, pues si bien es cierto que la riqueza agrícola es importante, la verdadera riqueza del país, y ello determina su alto nivel económico y social, son las innumerables factorías que han surgido en toda su superficie y que llegan a cubrir la parte disponible, en este aspecto, del suelo, hasta el extremo de obligar a su traslado a otros lugares la ampliación de sus factorías.

Su capital, San Sebastián, con 135.149 habitantes, es uno de los más bellos puertos de España y lugar de veraneo tanto de nacionales como de extranjeros, lo que ha implicado que esta faceta industrial, la hotelera, sea también otro de sus principales elementos. Dispone la capital de una **Escuela Oficial de Maestría Industrial para 550 alumnos, dos dependientes de la Jerarquía Eclesiástica** con un total de **500 alumnos** (128 de iniciación); se crea **una Privada, femenina para 750 alumnas** y otra masculina de la **Organización Sindical, Centro de Formación Profesional Acelerada, de 750 puestos.**

En la provincia funciona la **Escuela Oficial de Eibar** —cuna de la industria guipuzcoana— **con 850 alumnos** (117 de iniciación); y otras tres también oficiales **en Vergara, Tolosa y Elgóibar, con 350** (98 de iniciación), **300 y 400** escolares (68 de iniciación) respectivamente. Las **Escuelas Sindicales** se localizan en **Zumaya con 100 alumnos** (38 de iniciación), **Irún con 375** alumnos (130 de iniciación) y **Rentería con 350** alumnos (103 de iniciación) y **una ampliación de 150** y se crea la de **Tolosa,** antigua capital foral del país vasco, destinada a las enseñanzas del papel, **para 500 alumnos.** Las Privadas se encuentran en **Elgóibar** con **50 alumnos** (20 de iniciación), de Empresa; **Mondragón** que dispone de **dos centros,** uno de **Empresa y otro de Patronato Comarcal,** el primero **con 175 alumnos** (77 de iniciación) y **el segundo con 800 alumnos** (91 de iniciación) **que en su nuevo edificio conseguirá hasta los 1.550; Legazpia,** de Patronato, **para 80** alumnos, solamente de iniciación; **Zumárraga** de Patronato **con 400** (86 de iniciación) **y 200 de ampliación; Beasaín,** de la Compañía Auxiliar de Ferrocarriles **de 600 plazas** (41 de iniciación) que quedará absorbida por la de **Villafranca de Oria,** de Patronato, cuya creación está programada **para 1.500** alumnos; **Andoaín con 200 alumnos y ampliación de 300** (61 de iniciación); **Hernani con 450 alumnos** (157 de iniciación) con una seccción femenina; y **creación de otros 100 puestos; Pasajes con 1.000 alumnos que se incrementan en 300** (189 de iniciación) y **Deva** dedicada exclusivamente a Iniciación Profesional Industrial **con 50 alumnos.**

Las dependientes de la Jerarquía Eclesiástica están en **Zarauz con 250** alumnos (117 de iniciación) **y una ampliación de 200; Azcoitia con 200 alumnos** (86 de iniciación) **y ampliación de 200; Irún con 350 alumnos** (116 de iniciación) **y una ampliación de 250; Beasaín,** solamente de iniciación, **con 100 alumnos,** creándose la de **Urnieta para 300 escolares.**

Institutos Laborales existen en **Azpeitia** de carácter oficial y modalidad industrial **con 500 alumnos** y el de **Vergara,** Privado, de igual modalidad, con Bachillerato Superior en Electrónica, **con 250 alumnos y una ampliación de otros 200.**

El total de las plazas actuales, 9.230, sumado a las que se crean y a las ampliadas, 5.850 nos da una cifra de 15.080 puestos escolares.

Tiene la provincia dieciséis colegios reconocidos de Bachillerato Laboral administrativo —seis en la capital— con un total de 1.700 alumnos.

ESCUELA DE FORMACION PROFESIONAL INDUSTRIAL

CENTRO DE FORMACION PROFESIONAL ACELERADA

INSTITUTO LABORAL
(MODALIDAD AGRICOLA - GANADERA

INSTITUTO LABORAL
(MODALIDAD INDUSTRIAL - MINERA)

INSTITUTO LABORAL
MODALIDAD MARITIMO - PESQUERA)

C A
1000

ESCUELA DE F. P. I. FEMENINA
Con una **C** significa: Creación Nueva Planta.
Con una **A** significa: Ampliación de Planta,
y al pie, en ambos casos el número de plazas.

UNIDO A CUALQUIER SIMBOLO
significa que también tiene una sección femenina.

EL COLOR DE CADA SIMBOLO INDICA QUE LOS CENTROS O ESCUELAS SON:

OFICIAL — SINDICAL — ECLESIASTICO — PRIVADO

^{2}

NUMERO SOBRE UN SIMBOLO:
CANTIDAD DE CENTROS O ESCUELAS
DE UNA MISMA MODALIDAD

100

CREACION DE NUEVA PLANTA
Y NUMERO DE PLAZAS

100

AMPLIACION DE PLANTA
Y NUMERO DE PLAZAS

guipuzcoa

DEVA
ZUMAYA
ZARAUZ
SAN SEBASTIAN
2
C
750
750
ELGOIBAR
EIBAR
200
100
PASAJES
300
IRUN
HERNANI
RENTERIA
AZPEITIA
AZCOITIA
URNIETA
150
250
300
VERGARA
200
ANDOAIN
MONDRAGON
200
ZUMARRAGA
300
TOLOSA
LEGAZPIA
750
200
500
VILLAFRANCA DE ORIA
BEASAIN
1'500
N

GUIPUZCOA

Censo de puestos de Enseñanzas Profesionales

	PLAZAS N. Crea.	Actual
Escuelas de Formación Profesional Industrial		
EIBAR.—Escuela oficial de Maestría Industrial		850
ELGOIBAR.—Escuela oficial Aprendizaje Industrial		400
SAN SEBASTIAN.—Escuela oficial de Maestría Industrial ...		550
TOLOSA.—Escuela oficial de Aprendizaje Industrial		300
VERGARA.—Escuela oficial de Maestría Industrial		350
IRUN.—Escuela Sindical de Formación Profesional «Nuestra Señora del Juncal»		375
RENTERIA.—Taller-Escuela Sindical «Nuestra Señora de la Asunción». Ampliación	150	350
SAN SEBASTIAN.—Formación Profesional Acelerada. Creación	750	
TOLOSA.—Industria Papelera de la Organización Sindical. Creación	500	
ZUMAYA.—Escuela de Formación Profesional Sindical «Virgen de Arritokieta»		100
ANDOAIN.—Escuela Profesional. Iniciativa privada. Ampliación	300	200
BEASAIN.—Escuela Formación Profesional de la Compañía de Ferrocarriles. Iniciativa Privada		600
VILLAFRANCA DE ORIA. — Escuelas del Goyerri. Creación. Iniciativa Privada	900	
DEVA.—Escuela Iniciación Profesional Industrial. Iniciativa Privada		50
ELGOIBAR.—Escuela «Fundación Eulogio Estarta». Iniciativa Privada		50
HERNANI. — Escuela Profesional Obrera «Carmelo Labaca» (Sección Femenina). Iniciativa Privada. Ampliación	100	450
LEGAZPIA.—Colegio del Buen Pastor. Iniciativa Privada		80

Población de la zona de influencia

	Habitantes
Censo total de la provincia	473.951
(Se indica el censo total de la provincia por quedar recogida entera en el total de los Centros.)	
TOTAL	473.951

29 Escuelas F. P. I.	**14.130**
3 Institutos Laborales	**1.390**
Total de plazas	**15.520**

GUIPUZCOA

Censo de puestos de Enseñanzas Profesionales

	PLAZAS N. Crea.	Actual
MONDRAGON.—Escuela Profesional. Iniciativa privada. Ampliación	750	800
MONDRAGON.—Escuela Aprendices de la Sociedad Anónima «Unión Cerrajera». Iniciativa Privada		175
RENTERIA-PASAJES.—Escuela Formación Profesional «Ciudad Laboral Don Bosco». Iniciativa Privada. Ampliación	300	1.000
SAN SEBASTIAN-HERRERA.—Escuela Profesional Femenina. Creación	750	
ZUMARRAGA.—Escuela «Legazpi». Iniciativa Privada. Ampliación	200	400
AZCOITIA.—Escuela de Formación Profesional Industrial «San Ignacio de Loyola». J. Eclesiástica. Ampliación	200	200
BEASAIN.—Colegio «San Martín de Loinaz». J. Eclesiástica.		100
IRUN.—Escuela Profesional «La Salle». J. Eclesiástica. Ampliación	250	350
SAN SEBASTIAN.—Escuela Profesional «San Ignacio». J. Eclesiástica		350
SAN SEBASTIAN.—Escuela Profesional «San Sebastián Mártir». J. Eclesiástica		150
ZARAUZ.—Escuela Profesional Obrera. J. Eclesiástica. Ampliación	200	250
URNIETA.—Escuela dependiente de la Jerarquía Eclesiástica. Salesianos. Creación	300	
Institutos Laborales		
AZPEITIA.—Centro oficial modalidad industrial-minera		500
VERGARA.—Colegio «San José Obrero». Iniciativa Privada. Modalidad industrial-minera. Ampliación. Bachillerato Superior Electrónica	200	250
TOTAL DE PLAZAS **15.080**	5.850	9.230

HUELVA





La provincia de Huelva tiene una extensión de 10.118 km.² poblados por 399.934 habitantes, con una densidad media de 39,5 por km.² y 13.882 pesetas de renta «per cápita». Es provincia de personalidad bien definida dentro del marco andaluz, un poco retirada por su situación fronteriza en el ángulo sudoccidental de la Nación, por lo cual se ha permitido conservar esa especial manera humana, más andaluza que extremeña, pero con su sello propio.

Se divide el territorio en dos grandes unidades de relieve: Montañas al Norte y Llanuras al Sur; cada una de estás a su vez, se subdivide, en dos comarcas; aquélla en Sierra alta y País de Andévalo, ésta, en Tierra llana o Campiña y Costa. La Sierra alta es muy accidentada y pintoresca, posee fértiles, aunque escasas, tierras de labor; bien poblada y con villas importantes, como Aracena, Aroche y Jabugo. El País de Andévalo es de gran riqueza minera, que dan origen a importantes pueblos como Zalamea la Real, Tharsis y Minas de Riotinto.

El resto de la provincia menos la Costa y las Marismas, forma la Campiña o Tierra Llana de Huelva, el secano domina casi en absoluto el suelo de esta región, en la que destaca con personalidad propia, la subcomarca denominada El Condado; entre sus villas y ciudades merecen citarse Huelva, la capital, con 74,384 habitantes, Ayamonte y Palos de la Frontera.

La Costa comprende dos sectores: el occidental entre el Guadiana y la ría de Huelva, que es rico y bien poblado; el sector oriental se extiende hasta el Guadalquivir y es una zona arenosa, inhóspita y despoblada.

El clima de Huelva puede considerarse mixto, intermedio entre el Mediterráneo y el Atlántico; aquél, extiende su influencia hasta el Guadiana, sierra de Andévalo y alto curso del Odiel; el Atlántico actúa preferentemente en las sierras y modifica al Mediterráneo. El invierno suele ser corto y templado, húmedo, pero no lluvioso; la primavera inestable, lluviosa en sus comienzos, sufre tormentas frecuentes y cambios bruscos. La llegada del verano trae la desaparición casi total de las lluvias y una sequía ardorosa. El otoño es la estación ideal.

El arbolado es abundante en la zona montañosa y cubre apreciables extensiones de la llana. Los suelos, poco aptos, en parte para los cultivos, y la casi nula extensión de los regadíos, reducen la producción agrícola casi exclusivamente al secano. Entre los cereales destacan la avena, trigo, cebada, maíz y centeno. Las leguminosas apenas se siembran. El cultivo del algodón alcanza gran relieve debido al clima relativamente apto para su desarrollo. El olivo y la vid (destinada exclusivamente a la elaboración de vinos), son también interesantes. De los frutales, ciruelos, peral , granado, melón y sandía son los más destacados. En cuanto a la superficie forestal, la mayor parte corresponde a la encina.

El volumen ganadero es muy reducido; sólo el lanar y el cabrío encuentran facilidades para ser explotados, y en menor cantidad el porcino, asnal ,y vacuno. Los yacimientos mineros más importantes son Riotinto, Tharsis, Las Herrerías, que explotan cobre y piritas; la sal común y los superfosfatos completan la riqueza del subsuelo.

En el ramo industrial, sobresalen las alimenticias: chacinera, vinícola, oleícola. Maderera, pesquera (base económica del litoral), elaboración de aguardientes, fabricación de calzado y algunas otras de aspecto textil.

Cuenta con 6 Partidos Judiciales y 78 Municipios.

Huelva capital, que es polo de promoción industrial, tiene una población de 77.384 habitantes, cuenta con una **Escuela Ofical de Maestría Industrial de 400 alumnos con una ampliación de 250** y **un proyecto de creación de otra,** también oficial, **para 500 escolares. La Escuela dependiente de la Jerarquía Eclesiástica, masculina, con 350 alumnos** (96 de iniciación) **se amplía en 200** puestos **y la femenina tiene 300 alumnas** (76 de iniciación).

En **La Palma del Condado y en Calañas,** se crean **Escuelas Oficiales para 250 alumnos** cada una; en **Bollullos del Condado** otra dependiente de la Jerarquía Eclesiástica **con 200. En Valverde del Camino** la Organización Sindical tiene establecida una **Escuela de 150 alumnos** (41 de iniciación) y **la Empresa Minas de Riotinto otra Privada en la localidad de su nombre, para 350** alumnos (133 de iniciación) y otra en **Ayamonte, Privada,** solamente para iniciación, **con 100 alumnos.**

En **Cartaya** se crea un **Instituto Laboral** de modalidad industrial-minera **de 500 puestos** y en **Almonte** otro agrícola-ganadero **de 500 puestos.** Funcionan ya los de **Ayamonte y Aracena,** el primero de modalidad marítimo-pesquera y el segundo agrícola-ganadera con curso de adaptación, **para 350 alumnos cada uno.**

Con los puestos actuales —2.350— y los de nueva creación o ampliación —2.650—, se dispone de 5.000 plazas.

ESCUELA DE FORMACION PROFESIONAL INDUSTRIAL

CENTRO DE FORMACION PROFESIONAL ACELERADA

INSTITUTO LABORAL
(MODALIDAD AGRICOLA - GANADERA

INSTITUTO LABORAL
(MODALIDAD INDUSTRIAL - MINERA)

INSTITUTO LABORAL
MODALIDAD MARITIMO - PESQUERA)

C A
1000

ESCUELA DE F. P. I. FEMENINA
Con una **C** significa: Creación Nueva Planta.
Con una **A** significa: Ampliación de Planta,
y al pie, en ambos casos el número de plazas.

UNIDO A CUALQUIER SIMBOLO
significa que también tiene una sección femenina.

EL COLOR DE CADA SIMBOLO INDICA QUE LOS CENTROS O ESCUELAS SON:

OFICIAL SINDICAL ECLESIASTICO PRIVADO

2

NUMERO SOBRE UN SIMBOLO:
CANTIDAD DE CENTROS O ESCUELAS
DE UNA MISMA MODALIDAD

100

CREACION DE NUEVA PLANTA
Y NUMERO DE PLAZAS

100

AMPLIACION DE PLANTA
Y NUMERO DE PLAZAS

huelva

ARACENA
RIOTINTO
CALAÑAS
250
VALVERDE DEL CAMINO
LA PALMA DEL CONDADO
250
BOLLULLOS DEL CONDADO
200
ALMONTE
500
HUELVA
500
250
200
CARTAYA
500
AYAMONTE
N

HUELVA

Censo de puestos de Enseñanzas Profesionales

	PLAZAS N. Crea.	Actual
Escuelas de Formación Profesional Industrial		
Polo de Promoción Industrial		
HUELVA, capital.—Escuela de Maestría Industrial, oficial. Ampliación	250	400
HUELVA.—Escuela oficial de Maestría Industrial. Creación ...	500	
CALAÑAS.—Escuela oficial. Creación	250	
LA PALMA DEL CONDADO.—Escuela oficial. Creación	250	
VALVERDE DEL CAMINO.—Taller-Escuela Sindical de Formación Profesional «José Antonio»		150
AYAMONTE.—Hogar Provincial Infantil «José Antonio». Iniciativa Privada		100
RIOTINTO.—Escuela de Formación Profesional «Sagrada Familia» de la Cía. Española de Minas de Riotinto, S. A. Inic. Privada		350
HUELVA, capital.—Escuela de Aprendices «Estudios Politécnicos Madre de Dios». Jerarquía Eclesiástica. Ampliación ...	200	350

Población de la zona de influencia

	Habitantes
HUELVA	74.823
Palos de la Frontera	1.571
Aljaraque	3.835
TOTAL	80.229

4 Escuelas F. P. I.—Total de plazas: 2.000.

CALAÑAS	11.511
TOTAL	11.511

1 Escuela F. P. I.—Total de plazas: 250.

LA PALMA DEL CONDADO	8.777
Villarrasa	2.800
Niebla	4.237
Escacena del Campo	2.760
Villalba del Alcor	4.587
TOTAL	23.161

1 Escuela F. P. I.—Total de plazas: 250.

VALVERDE DEL CAMINO	10.904
TOTAL	10.904

1 Escuela F. P. I.—Total de plazas: 150.

AYAMONTE	13.298
Villablanca	1.275
Isla Cristina	12.506
TOTAL	27.079

1 Escuela F. P. I. 100
1 Instituto Laboral 350

Total de plazas 450

HUELVA

Censo de puestos de Enseñanzas Profesionales

	PLAZAS N. Crea.	Actual
HUELVA, capital.—Escuela Femenina de Formación Profesional Industrial «Santa María de la Rábida». J. Eclesiástica.		300
BOLLULLOS DEL CONDADO.—Escuela Diocesana dependiente Jerarquía Eclesiástica. Creación	200	
Institutos Laborales		
ALMONTE. — Centro oficial modalidad agrícola-ganadera. Creación	500	
ARACENA.—Centro oficial modalidad agrícola-ganadera. Curso adaptación		350
AYAMONTE.—Centro oficial modalidad marítimo-pesquera ...		350
CARTAYA.—Centro oficial modalidad industrial. Creación ...	500	
TOTAL DE PLAZAS	**5.000**	**2.650** **2.350**

Población de la zona de influencia

	Habitantes
RIOTINTO	8.560
Nerva	12.883
Campofrío	1.337
Zalamea la Real	5.781
TOTAL	28.561

1 Escuela F. P. I.—Total de plazas: 350.

BOLLULLOS PAR DEL CONDADO	11.256
Rociada del Condado	3.196
Bonares	4.888
Niebla, Villarrasa, Escacena del Campo y Villalba del Alcor (puestos en La Palma del Condado).	
TOTAL	19.340

1 Escuela F. P. I.—Total de plazas: 200.

ALMONTE	11.666
Rociana (puesto en Bollullos).	
Hinojos	3.258
TOTAL	14.924

1 Instituto Laboral.—Total de plazas: 500.

ARACENA	7.659
Puerto Moral	304
Los Marines	659
Alajar	1.578
TOTAL	10.200

1 Instituto Laboral.—Total de plazas: 350.

CARTAYA	13.225
Lepe	10.106
Aljaraque (puesto en Huelva).	
TOTAL	23.331

1 Instituto Laboral.—Total de plazas: 500.

MINISTERIO DE EDUCACION Y CIENCIA - BIBLIOTECA -

HUESCA



N

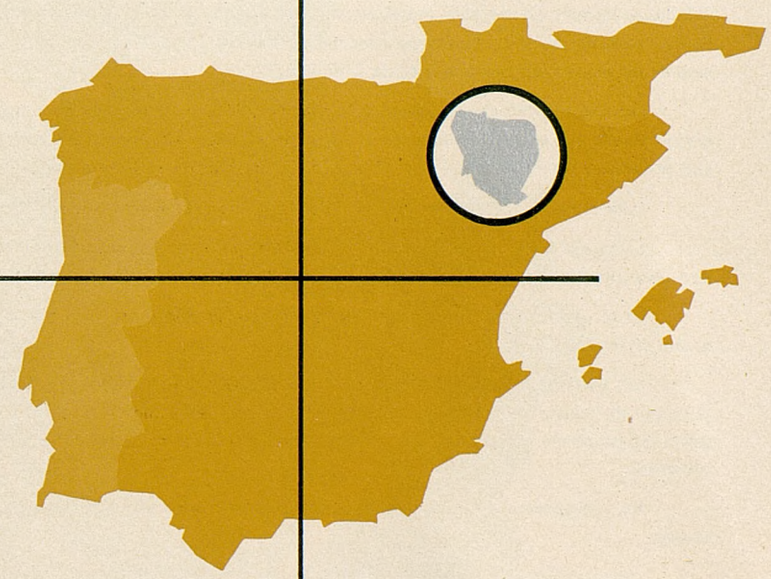

Provincia de la región aragonesa que abarca una extensión de 15.680 km.², tiene una población de 233.543 habitantes (14,8 por km.²) y una renta «per capita» de 18.512 pesetas.

Se divide la provincia en tres grandes sectores, al norte Pirineos; tierras prepirenaicas al centro y Llanos de la Depresión del Ebro al sur. La región pirenaica es de una grandiosidad imponente, de clima frío en invierno y fresco en verano, con escasos cultivos. Dentro de ella podemos distinguir las siguientes comarcas: a) Antiguo Aragón, con los valles de Ansó, Hecho, Aisa, y Canfranc (Jaca como cabeza del valle); b) Antiguo Sobrarbe, valles de Broto (con el Parque Nacional de Ordesa), Biesa, Gistain y Boltaña; c) Antigua Ribagorza, valles de Benasque, Alto Isábena y parte derecha del Alto Noguera Ribagorzana.

En la región central o subpirenaica, disminuyen las altitudes, la belleza, las lluvias y los fríos invernales. En las vertientes meridionales se alzan villas populosas como Huesca, la capital, con 24.377 habitantes, Jaca y Sabiñánigo.

La Tierra llana meridional constituye en general, una estepa seca y casi desértica, donde adquieren características personales las subcomarcas denominadas: La Violada, Los Monegros y La Litera.

En los altos valles y Pirineo en general, los prados ocupan un papel preponderante, distinguiéndose los de valles bien cultivados y de gran rendimiento y los de alta montaña, típicamente alpinos.

Provincia económicamente pobre debido a las condiciones geofísicas, comienza a resurgir gracias al Plan de Riegos del Alto Aragón que la convertirá en una de las primeras provincias españolas por su potencial hidroeléctrico. Entre sus cultivos destacan los cereales, tubérculos y cultivos industriales como la remolacha azucarera, lino, algodón y esparto. La patata tiene también un gran sector de cultivo. Los forrajes están representados por la alfalfa, los frutales por el manzano, higuera, almendro y castaño y los arbustos y arbustivos por el olivo y el viñedo.

La riqueza ganadera es notable, al menos en la especie lanar (régimen de trashumancia), caprino, mular y en menor escala el caballar y asnal. El vacuno se ciñe a los valles del Pirineo.

La minería en cambio, se reduce a minúsculas cantidades de lignito y antracita, y pequeños depósitos de niquel y cobalto en Gistain. La industria beneficia aluminio en Sabiñánigo y obtiene más de la mitad del sulfato amónico nacional. Fabrica también cemento. La mayor importancia industrial la alcanzan las centrales Hidroeléctricas, que con la terminación de las nuevas, arrojará la cifra de 1.841.000.000 kv/h.

Las aldeas prefieren la solana a la umbría y la proximidad del hontanar, la margen más o menos distante del arroyo donde sus aguas se remansan o fluyen gargolando, sin graves obstáculos y también el nivel en que la pradera está próxima a ser reemplazada por el bosque. La emigración se dirige principalmente a Zaragoza y Barcelona.

Judicialmente comprende ocho Partidos Judiciales, subdivididos en 349 Municipios.

La capital tiene un censo de 24.377 habitantes para una **Escuela Oficial de Maestría Industrial de 500 plazas con una ampliación para otras 250** y además **dos Escuelas privadas con 100 plazas.**

En la provincia existe una Escuela de empresa en **Monzón, con 300** alumnos, de los que corresponden 196 al grado de Iniciación.

Los **Institutos Laborales** radican en **Sabiñánigo, Tamarite de Litera y Barbastro,** —éste con Bachillerato Superior en industrias cárnicas y Curso de Adaptación— el primero industrial y los otros dos agrícolas, **con capacidad para 350 alumnos cada uno** y se crea el de **Jaca,** destinado solamente al Bachillerato Laboral Superior, para otros **250 alumnos.**

Va a disponer la provincia de 2.450 puestos suma de los 1.950 actuales y 500 por creaciones o ampliaciones.

Existe un Colegio reconocido de Bachillerato Laboral administrativo para 50 plazas.

ESCUELA DE FORMACION PROFESIONAL INDUSTRIAL

CENTRO DE FORMACION PROFESIONAL ACELERADA

INSTITUTO LABORAL
(MODALIDAD AGRICOLA - GANADERA

INSTITUTO LABORAL
(MODALIDAD INDUSTRIAL - MINERA)

INSTITUTO LABORAL
MODALIDAD MARITIMO - PESQUERA)

C A
1000

ESCUELA DE F. P. I. FEMENINA
Con una **C** significa: Creación Nueva Planta.
Con una **A** significa: Ampliación de Planta,
y al pie, en ambos casos el número de plazas.

UNIDO A CUALQUIER SIMBOLO
significa que también tiene una sección femenina.

EL COLOR DE CADA SIMBOLO INDICA QUE LOS CENTROS O ESCUELAS SON:

OFICIAL SINDICAL ECLESIASTICO PRIVADO

^{2}

NUMERO SOBRE UN SIMBOLO:
CANTIDAD DE CENTROS O ESCUELAS
DE UNA MISMA MODALIDAD

100

CREACION DE NUEVA PLANTA
Y NUMERO DE PLAZAS

100

AMPLIACION DE PLANTA
Y NUMERO DE PLAZAS

huesca

SABIÑANIGO
JACA
250
2
250
HUESCA
Almudevar
Gurrea de Gallego
BARBASTRO
TAMARITE DE LITERA
MONZON
Belver
Sariñena

HUESCA

Censo de puestos de Enseñanzas Profesionales

	PLAZAS N. Crea.	Actual
Escuelas de Formación Profesional Industrial		
HUESCA, capital.—Escuela oficial Maestría Industrial. Ampliación	250	500
HUESCA, capital.—Escuelas de Formación Profesional Industrial. Excma. Diputación. Iniciativa Privada	50	
HUESCA, capital.—Escuelas de San Bernardo. Iniciativa Privada. Artes Oficios	50	
MONZON DEL RIO CINCA.—Escuelas Profesionales Salesianas «Domingo Savio». Iniciativa Privada	300	

Población de la zona de influencia

	Habitantes
HUESCA	22.635
Vitien	283
Albero Alto	185
Alcalá del Obispo	295
Monflorite	290
Tierz	250
Siétamo	318
Loporzano	200
Ibieca	260
Sasa del Abadiado	91
Barruenga	247
Apies	339
Igriés	274
Chimillas	229
Alerre	144
Banaries	175
Cuarte	153
TOTAL	26.368

3 Escuelas F. P. I.—Total de plazas: 850.

MONZON DEL RIO CINCA	9.190
Binaced	2.223
Puello de Sta. Cruz	563
Binefar	5.594
Almunia de San Juan	1.157
Castejón del Puente	396
Sergua	635
Pomar	610
TOTAL	20.368

1 Escuela F. P. I.—Total de plazas: 300.

HUESCA

Censo de puestos de Enseñanzas Profesionales

	PLAZAS N. Crea.	PLAZAS Actual
Institutos Laborales		
BARBASTRO.—Centro oficial modalidad agrícola-ganadera.		
Superior en industrias cárnicas y Curso adaptación		350
JACA.—Centro oficial modalidad agrícola-ganadera. Creación.		
Sólo Bachillerato Superior	250	
SABIÑANIGO.—Centro oficial modalidad industrial-minera.		350
TAMARITE DE LITERA.—Centro oficial modalidad agrícola-ganadera		350
TOTAL DE PLAZAS **2.450**	500	1.950

Población de la zona de influencia

	Habitantes
BARBASTRO	10.050
Fonz	1.888
Estadilla	1.403
Salas Altas	359
Salas Bajas	325
Castillazuelo	448
Huerta de Vero	239
Pozán de Vero	460
Azara	365
Peraltilla	266
TOTAL	15.803

1 Instituto Laboral.—Total de plazas: 350.

JACA	8.208
Bernues	102
Sta. Cruz de Lasaros	352
Guasa	372
Acin	69
Escos de Garcipoyera	99
Canfranc	1.105
Castiello de Jaca	405
TOTAL	10.712

1 Instituto Laboral.—Total de plazas: 250.

SABIÑAÑIGO	5.638
Orna de Gállego	186
Yebra de Basa	337
Senegüé y Sorripas	294
Oliván	173
Gavin	128
Biescas	1.093
Escuer	152
Cartirana	311
TOTAL	8.312

1 Instituto Laboral.—Total de plazas: 350.

TAMARITE DE LITERA	4.787
Castilloenroy	393
TOTAL	5.180

1 Instituto Laboral.—Total de plazas: 350.

JAEN



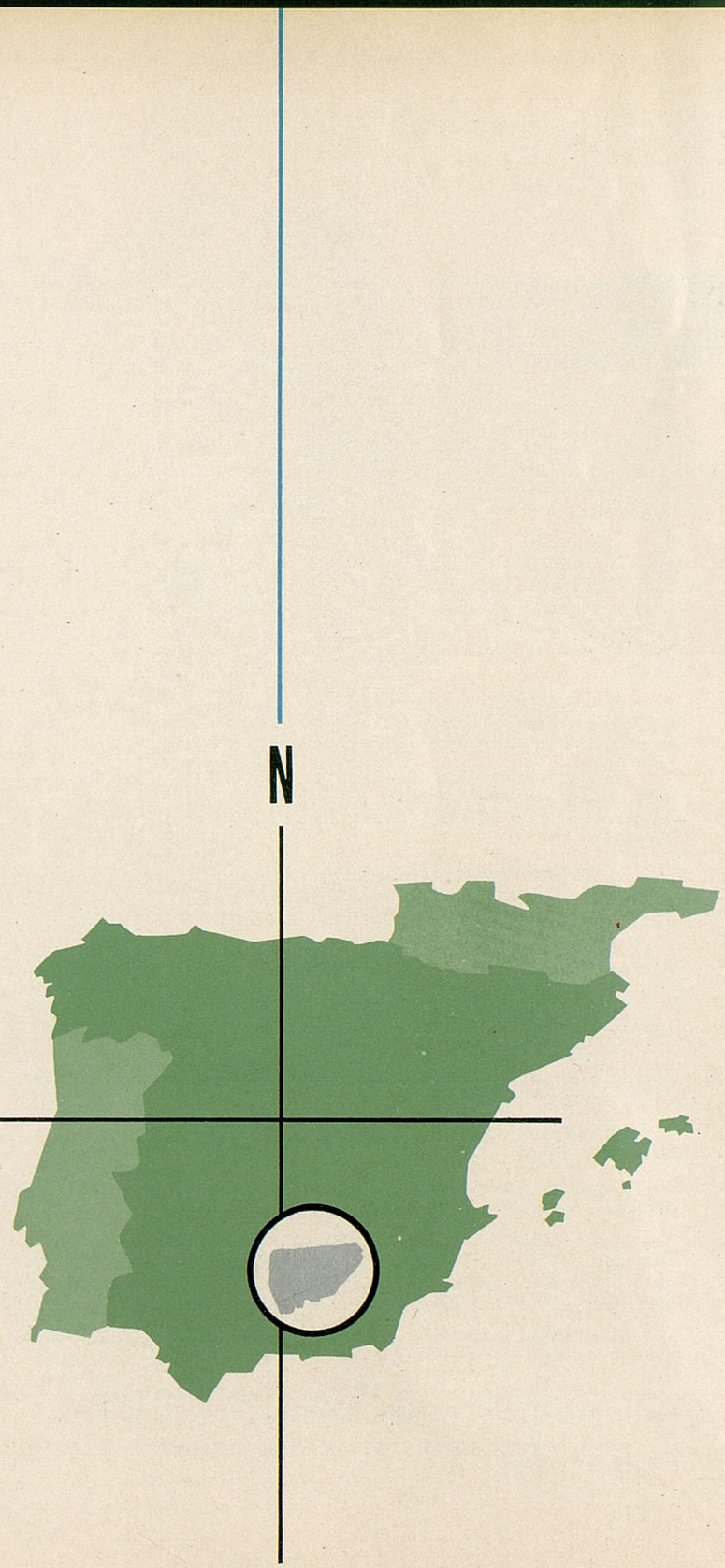

Provincia andaluza que comunica a esta región con la de Castilla por medio del desfiladero de Despeñaperros. Ocupa una extensión de 13.497 km.², poblados por 736.391 habitantes (54,5 por km.²) y acusa una renta «per capita» de 13.205 pesetas.

Un viaje por Jaén nos depara la sorpresa de una extraordinaria variedad de paisaje, por lo que cabe djstinguir las siguientes zonas: a) Sierra Morena, de clima cálido y escasas lluvias. Predomina el monte de encina y sólo en sus estribaciones adquiere importancia el olivar. Andújar, La Carolina y Chiclana con sus principales centros de población; b) Sierras de Segura y Cazorla, en la parte Este, con temperaturas bajas y lluvias abundantes y frecuentes. Típicamente forestal, con el cultivo del olivo en la zona sur; c) Sierra Mágina que junto con la de Lucena forman el límite natural con la provincia de Granada. Su clima es fresco y de lluvias abundantes. Los montes se aprovechan principalmente para pastos y olivares en las faldas de la Sierra. Entre sus Municipios destacan Alcalá la Real, Jaén, la capital, con 64.917 habitantes, Martos y Alcaudete; d) La Campiña, en la parte central de la provincia. Con grandes variaciones térmicas alternando los cereales con el olivar. Porcuna, Arjona, Espelúy, Bailén y Ubeda sin sus principales núcleos de población.

Jaén se encuentra en pleno desarrollo y revolución de la agricultura a causa del Plan de Electrificación, industrialización y riegos de la provincia. Su accidentado relieve ha planteado serios problemas de orden técnico que van poco a poco soslayándose. Los cultivos más importantes son el olivar, cereales, viñedo, frutales, leguminosas, tabaco, algodón, arroz y remolacha azucarera. Es de señalar la importante labor realizada por el Servicio de Plagas del Campo el cual ha conseguido ahuyentar principalmente, las plagas del olivo. Son numerosas las fincas colonizadas y parceladas, así como las inversiones realizadas por el Patrimonio Nacional y Distrito Forestal de la provincia en lo que respecta a las repoblaciones.

La ganadería de la provincia puede considerarse bastante importante dentro del cuadro nacional: vacuno (raza ibérica), lanar (merina y manchega), caprino (en notable disminución), caballar (raza española pura de Santiago de Calatrava). La avicultura ha alcanzado últimamente un gran desarrollo.

El estado de las minas es el que se deriva del poco éxito habido en los intentos para aumentar la cantidad de mineral extraído por falta de medios: maquinaria envejecida, transporte difícil y falta de mano de obra. Los yacimientos más interesantes son: plomo en Linares y La Carolina, wolfram en Sierra Morena, cobre en Andújar y aguas minero-medicinales.

Las industrias típicas de la provincia son las oleícolas de fama internacional y consideradas como las primeras del mundo entero; harinera, cárnica, hidroeléctrica, textil (principalmente del algodón), materiales de construcción, metálica, química, construcción de maquinaria agrícola, y alguna nacida al amparo del nuevo «Plan Jaén».

Como consecuencia del reciente progreso económico, la provincia ha experimentado un notable desarrollo y un mejoramiento en el nivel de vida de su población.

Cuenta Jaén con 101 Municipios, clasificados en 19 ciudades y 82 villas. Con el nuevo Plan de Colonización, han surgido pueblos como: La Quintería, San Julián, Guadalén del Caudillo, Vegas de Triana y numerosos más.

El número de habitantes de su capital es de 64.917 para una **Escuela Oficial de Maestría Industrial con 400** alumnos. **Una dependiente de la Jerarquía Eclesiástica de 175 alumnos, femenina y otra de Formación Profesional Acelerada de 260 plazas.**

Escuelas Oficiales hay, en la provincia, **en Linares, de 450 plazas; Ubeda, de 500** y **se crea otra en Porcuna de 250 puestos.**

La **Organización Sindical** dispone de Escuelas en **Martos, Villacarrillo y Beas de Segura para 475 alumnos** (198 de Iniciación) y **se crea otra en Jodar para 150.**

Las entidades **privadas** y, en concreto, la Fundación de la Sagrada Familia, dispone de Escuelas en **Ubeda, Villacarrillo, Villanueva del Arzobispo, Linares, Andujar, y Alcalá la Real, con un total de 1.950 plazas** (374 de Iniciación): de estas Escuelas, la de Andújar tiene **una ampliación de 500 puestos,** la de Alcalá la Real **250** y la de Villanueva del Arzobispo de **200.** Además, otra Fundación crea una Escuela en **Siles, capaz para 250 alumnos.**

Institutos Laborales de modalidad Industrial hay en **La Carolina, Cazorla** con Bachillerato Superior en máquinas-herramientas **y Torredonjimeno,** todos ellos de carácter oficial y con una capacidad cada uno de 350 alumnos.

El resultado se consigue con **6.860 puestos para esta provincia,** de 736.391 habitantes, **de los que 5.260 corresponden** a plazas existentes y **1.600 a nueva creación o a ampliaciones.**

En la modalidad Administrativa del Bachillerato Laboral se cuenta con un Colegio reconocido, de la Jerarquía Eclesiástica, en Bailén.

ESCUELA DE FORMACION PROFESIONAL INDUSTRIAL

CENTRO DE FORMACION PROFESIONAL ACELERADA

INSTITUTO LABORAL
(MODALIDAD AGRICOLA - GANADERA

INSTITUTO LABORAL
(MODALIDAD INDUSTRIAL - MINERA)

INSTITUTO LABORAL
MODALIDAD MARITIMO - PESQUERA)

C A
1000

ESCUELA DE F. P. I. FEMENINA
Con una **C** significa: Creación Nueva Planta.
Con una **A** significa: Ampliación de Planta,
y al pie, en ambos casos el número de plazas.

UNIDO A CUALQUIER SIMBOLO
significa que también tiene una sección femenina.

EL COLOR DE CADA SIMBOLO INDICA QUE LOS CENTROS O ESCUELAS SON:

OFICIAL SINDICAL ECLESIASTICO PRIVADO

^{2}

NUMERO SOBRE UN SIMBOLO:
CANTIDAD DE CENTROS O ESCUELAS
DE UNA MISMA MODALIDAD

100

CREACION DE NUEVA PLANTA
Y NUMERO DE PLAZAS

100

AMPLIACION DE PLANTA
Y NUMERO DE PLAZAS

jaén

SILES
250
LA CAROLINA
BEAS DE SEGURA
VILLANUEVA DEL ARZOBISPO
200
Bailén
LINARES
ANDUJAR
500
VILLACARRILLO
UBEDA
CAZORLA
PORCUNA
250
JODAR
150
JAEN
TORREDONJIMENO
MARTOS
ALCALA LA REAL
250
N

JAEN

Censo de puestos de Enseñanzas Profesionales

	PLAZAS N. Crea.	Actual
Escuelas de Formación Profesional Industrial		
JAEN, capital.—Escuela oficial Maestría Industrial		400
LINARES.—Escuela oficial de Maestría Industrial		450
PORCUNA.—Escuela oficial. Creación	250	
UBEDA.—Escuela oficial Maestría Industrial		500
JAEN.—Formación Profesional Acelerada		260
BEAS DE SEGURA.—Taller-Escuela Sindical «Virgen de la Paz»		150
JODAR.—Escuela Sindical. Creación	150	
MARTOS.—Taller-Escuela Sindical de Formación Profesional Industrial «San Felipe Neri». Organización Sindical		225
VILLACARRILLO.—Taller-Escuela Sindical «José Antonio» ...		100
ALCALA LA REAL.—Escuela Profesional «Sagrada Familia». Iniciativa Privada. Ampliación	250	200
ANDUJAR.—Escuelas Profesionales «Sagrada Familia». Iniciativa Privada. Ampliación	500	250
SILES.—Escuelas Profesionales «Fundación Marín». Creación.	250	
LINARES.—Escuela Profesional «Sagrada Familia». Iniciativa Privada		200

Población de la zona de influencia

	Habitantes
JAEN	64.553
Los Villares	4.559
Jamilena	3.516
Torre del Campo	10.640
TOTAL	83.268
3 Escuelas F. P. I.—Total de plazas: 835.	
LINARES	60.526
Jabalquinto	3.966
Guarromán	3.837
TOTAL	68.329
2 Escuelas F. P. I.—Total de plazas: 650.	
PORCUNA	10.635
Higuera de Calatrava	1.650
Valenzuela (Córdoba)	3.389
Cañete de las Torres (Córdoba)	5.144
Lopera	5.849
TOTAL	26.667
1 Escuela F. P. I.—Total de plazas: 250.	
UBEDA	29.236
Baeza	15.431
Rus	4.567
Canena	2.493
Sabiote	7.012
Torreperogil	9.634
TOTAL	68.370
2 Escuelas F. P. I.—Total de plazas: 1.500.	
BEAS DE SEGURA	15.292
TOTAL	15.292
1 Escuela F. P. I.—Total de plazas: 150.	
JODAR	14.595
Albanchez de Ubeda	2.628
Bedmar	5.084
Jimena	3.067
TOTAL	25.374
1 Escuela F. P. I.—Total de plazas: 150.	
MARTOS	24.159
Fuensanta de Martos	5.110
Jamilena (puesto en Jaén).	
TOTAL	29.269
1 Escuela F. P. I.—Total de plazas: 225.	

JAEN

Censo de puestos de Enseñanzas Profesionales

	PLAZAS N. Crea.	Actual
Escuelas de Formación Profesional Industrial		
UBEDA.—Escuelas Profesionales «Sagrada Familia». Iniciativa Privada		1.000
VILLACARRILLO.—Escuela Profesional «Sagrada Familia». Iniciativa Privada		150
VILLANUEVA DEL ARZOBISPO.—Escuela Profesional «Sagrada Familia». Iniciativa Privada. Ampliación	200	150
JAEN.—Centro femenino «Santa María de los Apóstoles». J. Eclesiástica		175
Institutos Laborales		
CAZORLA.—Centro oficial modalidad industrial-minera. Superior en máquinas y herramientas		350
LA CAROLINA.—Centro oficial modalidad industrial-minera.		350
TORREDONJIMENO.—Centro oficial modalidad industrial-minera		350
	1.600	5.260
TOTAL DE PLAZAS **6.860**		

Población de la zona de influencia

	Habitantes
VILLACARRILLO	16.790
Santo Tomé	4.181
Iznatoraf	4.927
TOTAL	25.898
2 Escuelas F. P. I.—Total de plazas: 250.	
ANDUJAR	32.373
Arjonilla	5.316
Villanueva de la Reina	6.223
Mamolejo	8.463
TOTAL	52.375
1 Escuela F. P. I.—Total de plazas: 750.	
VILLANUEVA DEL ARZOBISPO	12.458
Sorihuela del Guadalimar	3.322
Iznatoraf (puesto en Villacarrillo).	
TOTAL	15.780
1 Escuela F. P. I.—Total de plazas: 350.	
SILES	5.149
Beñatae	1.497
Orcera	3.526
Torres de Albánchez	2.340
Villarrodrigo	1.933
TOTAL	14.445
1 Escuela F. P. I.—Total de plazas: 250.	
CAZORLA	12.483
Quesada	11.171
Pear de Becerro	6.277
La Iruela	6.039
TOTAL	35.970
1 Instituto Laboral.—Total de plazas: 350.	
LA CAROLINA	12.961
Guarromán (puesto en Linares).	
Carboneras	1.192
Navas de San Juan	5.263
TOTAL	19.416
1 Instituto Laboral.—Total de plazas: 350.	
TORREDONJIMENO	14.233
Jamilena (puesto en Jaén).	
Torre del Campo (puesto en Jaén).	
Villardonpardo	2.202
Cañuela	1.443
TOTAL	17.878
1 Instituto Laboral.—Total de plazas: 350.	

LEON

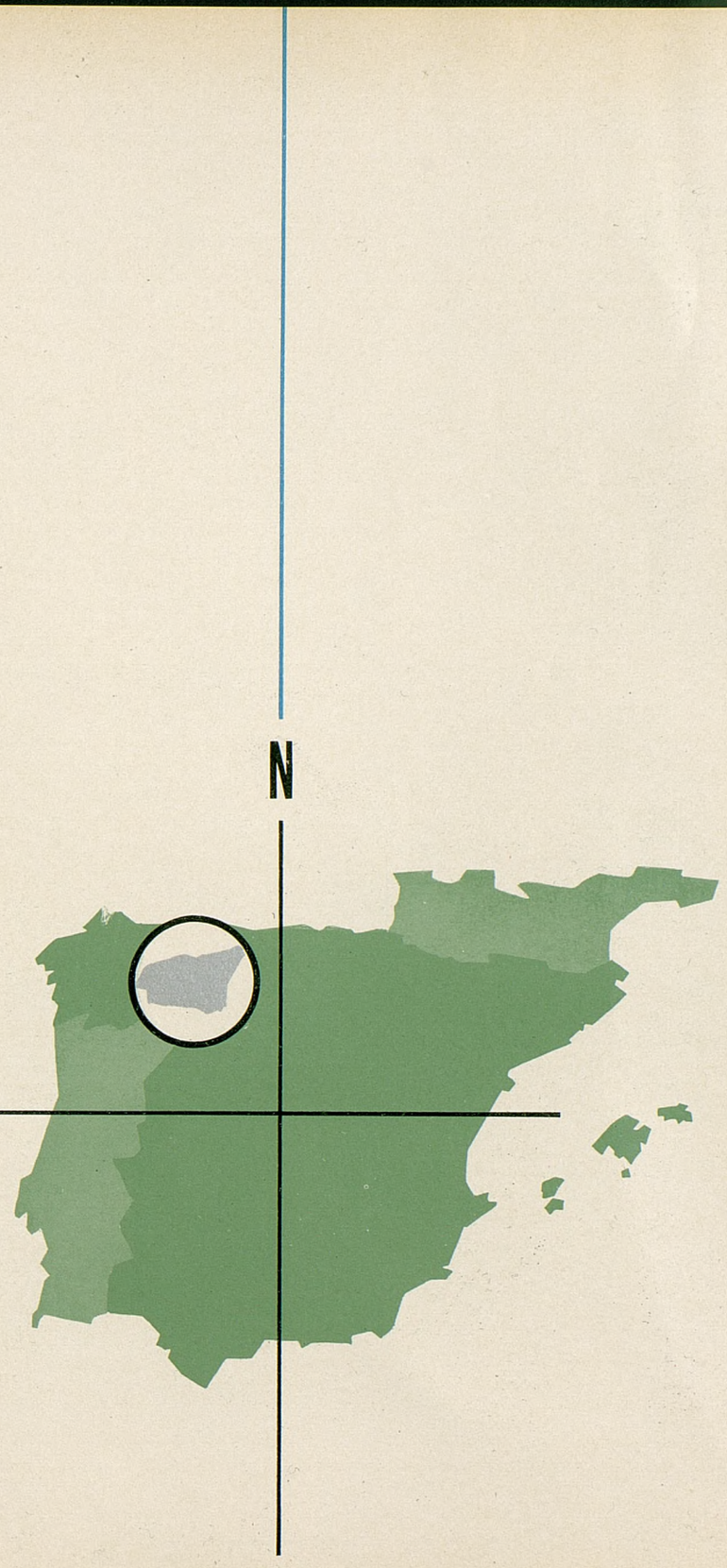

Provincia situada en el ángulo NO de la Submeseta septentrional, ocupa 14.070 km.². La población asciende a 584.594 habitantes (41,5 por km.²), con una renta «per capita» de 13.592 pesetas.

En tres grandes conjuntos pueden agruparse las comarcas naturales leonesas: a) El Bierzo, de clima duro en Ponferrada y más benigno hacia Villafranca. Rica en recursos agrícolas, mineros e industriales. Continuación del Bierzo aparecen La Ceano o Laciana (de gran riqueza cabonífera), y la Cabrera, pobre y deshabitada; b) La Montaña, los habitantes escasos donde no aflora la riqueza del carbón, viven de la ganadería vacuna y de los bosques que cubren los altos valles y las laderas de las montañas. Comprende tas siguientes subcomarcas: Las Omañas, Luna Alta y Luna Baja, La Lomba, Vallegordo, Valdeburón, Tierra de la Reina, Valdeón y Lajambre; c) La Meseta, con diferencias notables entre páramo y ribera. En las riberas destaca la del Orbigo, Condado y Gadefes. La Maragatería es una unidad natural con personalidad propia, con Astorga como capital. La Paramera de los Patuelos desciende suavemente hacia el Cea.

Los inviernos leoneses son muy fríos y prolongados, con frecuentes nevadas; la primavera inestable, los veranos calurosos con noches frescas y los otoños apacibles, aunque a veces muy lluviosos.

Los cereales guardan el siguiente orden: trigo, cebada y centeno; el cultivo de la avena es escaso y el del maíz casi nulo. En leguminosas ocupa el segundo lugar de España y el primero en patata y remolacha azucarera. La vid se dedica, especialmente, a la elaboración de vinos, siendo famosos los del Bierzo.

La importancia de la superficie de prados naturales y artificiales, la da la ganadería que mantienen, una de las mejores de la Nación: vacuno, asnal, lanar, conejos y aves.

Más destacada aún es la posición de León en el campo de la Minería: Primera en yacimientos de hierro, antracita y talco; segunda en hulla y minerometalúrgica.

Industrialmente León es una provincia poco desarrollada: Alimenticias (harinera, azucarera, lactea y chacinera), hidroeléctrica, derivadas de la minería, cemento, textil, farmacéutica, curtidos, maderera y cerámica, esta última de gran fama.

La inmigración procede, sobre todo, de Asturias, Galicia y el Sur y los emigrantes van hacia las grandes ciudades como Madrid y Bilbao y hacia países hispanoamericanos.

Comprende 10 Partidos Judiciales que abarcan 235 Municipios, de los cuales León, capital, con sus 73.483 habitantes, es el más importante.

Las Escuelas de que dispone la capital, con 73.483 habitantes, se concretan en una **Oficial, para 450 alumnos y dos privadas con 800** (99 de Iniciación). Además, se crea otro dependiente **de la Jerarquía Eclesiástica para 250 plazas y un centro de Formación Profesional Acelerada para 750.**

Escuela Ofical de Maestría Industrial, existe también **en Astorga,** capaz **para 250** alumnos y **en Armunia** se ha de crear otra dependiente de la Jerarquía Eclesiástica, **de 250 puestos.** La Organización Sindical mantiene una **en Ponferrada, de 650 alumnos** de los que 160 corresponden al grado de Iniciación.

Hay un **Instituto Laboral** que funciona **en Villablino** con Bachillerato Superior en máquinas-herramientas, con una capacidad **de 350 alumnos para el que se prevé ampliación de 250 puestos.** En **Santa María del Páramo y en La Bañeza,** se crean dos de modalidad agrícola-ganadera **para 500** escolares cada uno de ellos.

De este modo, nos encontramos con un total de **5.000 puestos para la provincia** cuya población es de 584.594 habitantes. **De los puestos citados son actuales 2.500 y de nueva creación 2.500.**

ESCUELA DE FORMACION PROFESIONAL INDUSTRIAL

CENTRO DE FORMACION PROFESIONAL ACELERADA

INSTITUTO LABORAL
(MODALIDAD AGRICOLA - GANADERA

INSTITUTO LABORAL
(MODALIDAD INDUSTRIAL - MINERA)

INSTITUTO LABORAL
MODALIDAD MARITIMO - PESQUERA)

C A
1000

ESCUELA DE F. P. I. FEMENINA
Con una **C** significa: Creación Nueva Planta.
Con una **A** significa: Ampliación de Planta,
y al pie, en ambos casos el número de plazas.

UNIDO A CUALQUIER SIMBOLO
significa que también tiene una sección femenina.

EL COLOR DE CADA SIMBOLO INDICA QUE LOS CENTROS O ESCUELAS SON:

OFICIAL | SINDICAL | ECLESIASTICO | PRIVADO

^{2}

NUMERO SOBRE UN SIMBOLO:
CANTIDAD DE CENTROS O ESCUELAS
DE UNA MISMA MODALIDAD

100

CREACION DE NUEVA PLANTA
Y NUMERO DE PLAZAS

100

AMPLIACION DE PLANTA
Y NUMERO DE PLAZAS

león

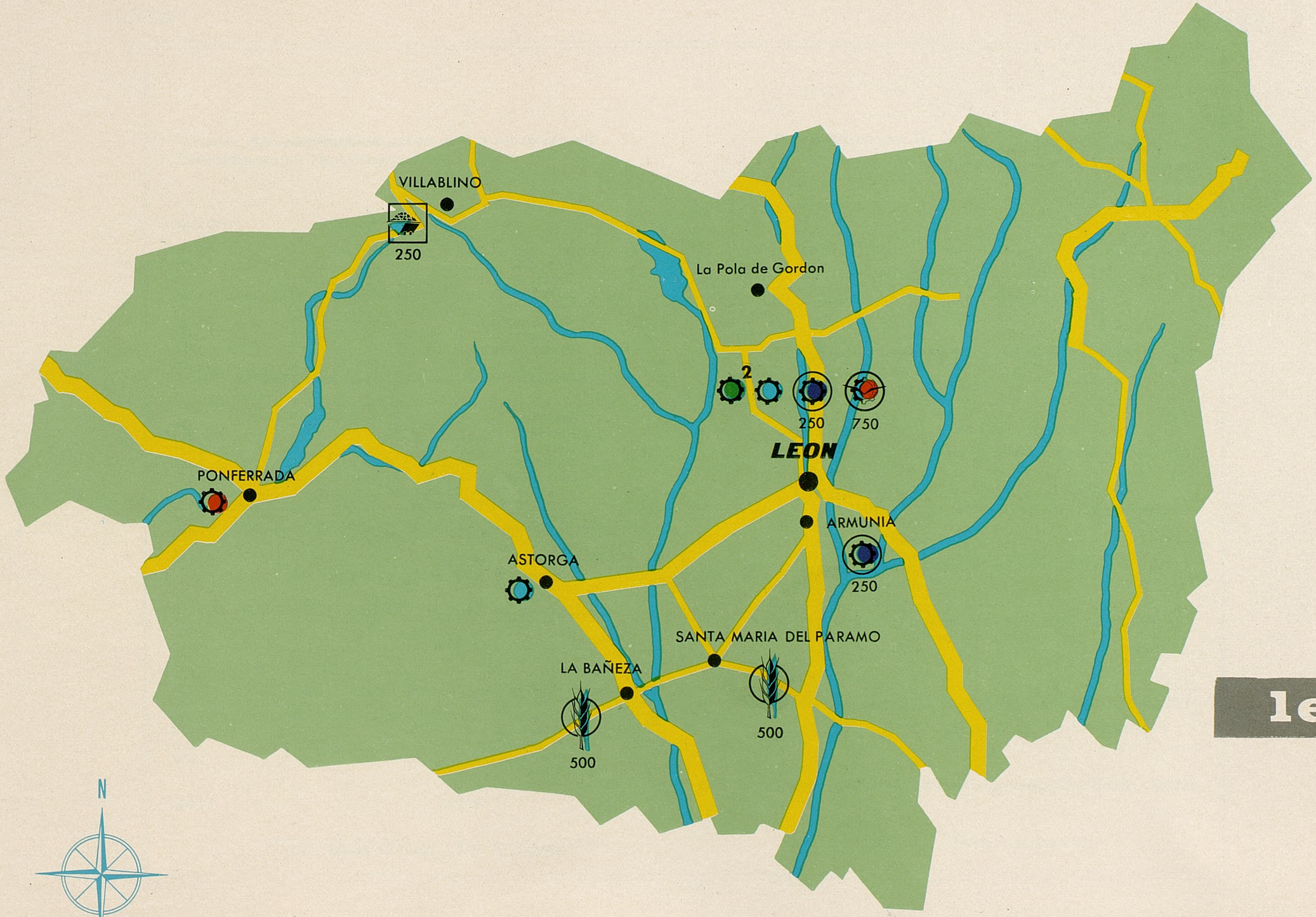
VILLABLINO
250
La Pola de Gordon
2
250
750
LEON
PONFERRADA
ARMUNIA
250
ASTORGA
SANTA MARIA DEL PARAMO
LA BAÑEZA
500
500
N

LEON

Censo de puestos de Enseñanzas Profesionales

Escuelas de Formación Profesional Industrial

	PLAZAS N. Crea.	Actual
ASTORGA.—Escuela oficial de Maestría Industrial		250
LEON.—Escuela oficial de Maestría Industrial		450
LEON.—Formación Profesional Acelerada. Sindical. Creación.	750	
PONFERRADA.—Taller-Escuela Sindical «Ntra. Sra. de la Encina»		650
LEON.—Taller-Escuela del Colegio de Huérfanos Ferroviarios Iniciativa Privada		700
LEON.—Escuela Diocesana. Jerarquía Eclesiástica. Creación ...	250	

Población de la zona de influencia

	Habitantes
LEON	72.175
Onzonilla	1.378
Villaturiel	2.754
Valverde de la Virgen	4.299
Valdefresno	2.890
San Andrés	7.699
Sariegos	1.628
Villaquilambre	3.882
TOTAL	96.705
5 Escuelas F. P. I.—Total de plazas: 2.250.	
ASTORGA	9.152
Santiago Millas	924
Riego de la Vega	2.204
Valderrey	2.009
San Justo de la Vega	3.031
Santa Colomba de Somoza	1.393
Castrillo de Polvazares	720
Brazuelo	1.420
Magaz de Cepeda	1.797
Villaobispo	1.514
TOTAL	24.164
1 Escuela F. P. I.—Total de plazas: 250.	
PONFERRADA	37.201
San Esteban de Valduezar	1.763
Los Barrios de Salas	1.842
Molinaseca	1.513
Castropodame	3.621
Congosto	2.838
Cubillos del Sil	1.468
Priaranza del Bierzo	1.731
Carracedelo	3.773
Camponaraya	2.825
Cabañas Raras	1.389
TOTAL	59.964
1 Escuela F. P. I.—Total de plazas: 650.	

Censo de puestos de Enseñanzas Profesionales

	PLAZAS N. Crea.	Actual
ARMUNIA.—Escuela Salesiana. Jerarquía Eclesiástica. Creación	250	
LEON.—Escuela de Aprendices de la Renfe. Iniciativa Privada		100
Institutos Laborales		
LA BAÑEZA.—Centro oficial modalidad agrícola-ganadera. Creación	500	
SANTA MARIA DEL PARAMO.—Centro oficial modalidad agrícola-ganadera. Creación	500	
VILLABLINO.—Centro oficial modalidad industrial-minera. Ampliación. Superior en máquinas y herramientas	250	350
	2.500	2.500
TOTAL DE PLAZAS	**5.000**	

Población de la zona de influencia

	Habitantes
ARMUNIA	5.448
TOTAL	5.448
1 Escuela F. P. I.—Total de plazas: 250.	
LA BAÑEZA	8.351
Santa Elena de Jamuz	2.556
Cebrones del Río	1.537
Valdefuentes del Páramo	657
Palacios de la Valduerna	1.297
Soto de la Vega	3.476
Valderrey y Riego de la Vega (puestos en Astorga).	
TOTAL	17.874
1 Instituto Laboral.—Total de plazas: 500.	
SANTA MARIA DEL PARAMO	2.066
Valdefuentes del Páramo y Soto de la Vega (puestos en La Bañeza).	
San Pedro Bercianos	794
TOTAL	2.860
1 Instituto Laboral.—Total de plazas: 500.	
VILLABLINO	15.783
Palacios del Sil	2.626
TOTAL	18.409
1 Instituto Laboral.—Total de plazas: 600.	

LERIDA



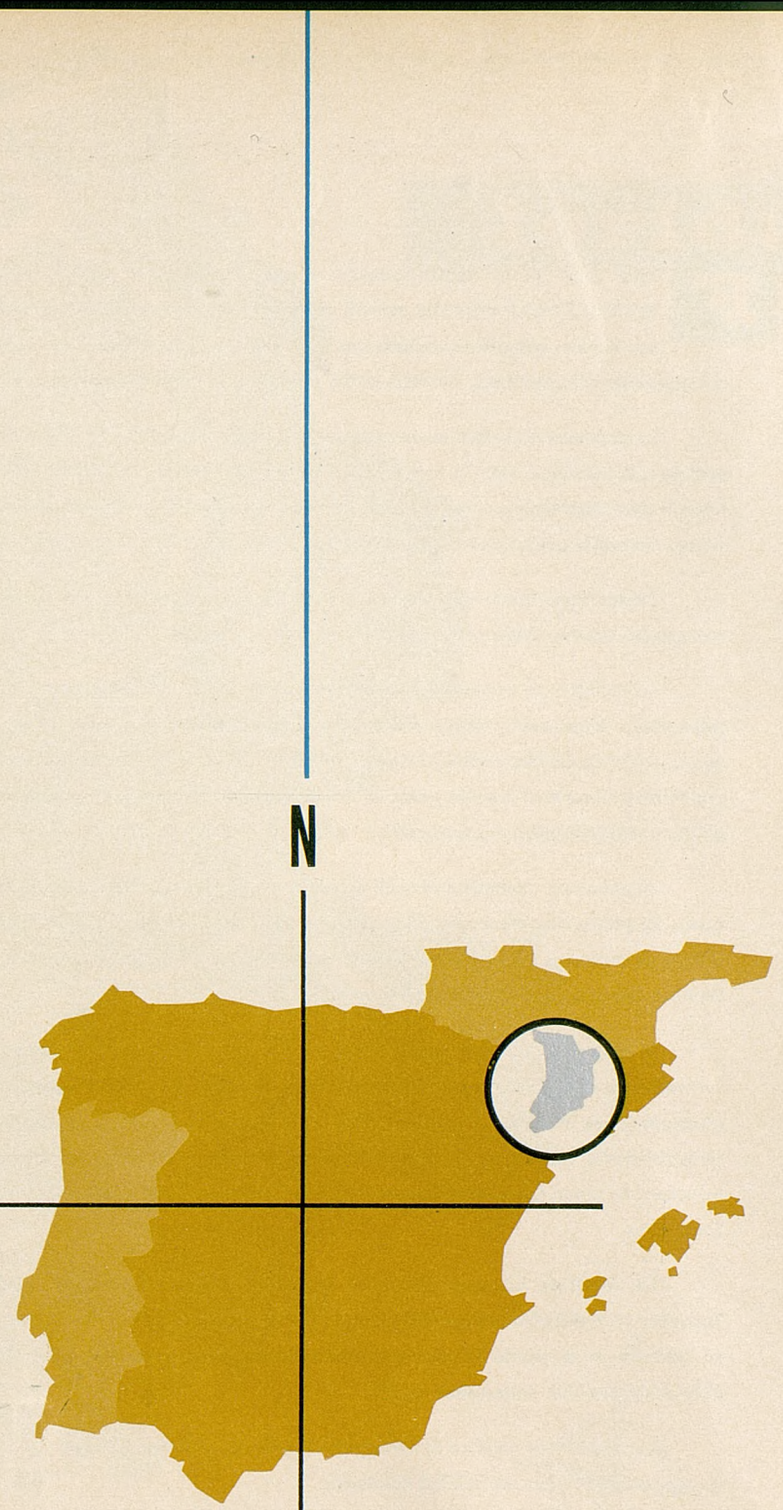

Forma parte de la Región catalana y está situada en el extremo NO de su principado. Su extensión es de 12.150,79 km.², ocupados por 333.765 habitantes (27,4 por km.²). La renta «per capita» es de 19.522 pesetas.

Por razones geográficas e historicas su territorio se puede dividir en más de veintiseis comarcas, cada una con sus especiales características. Su zona norte, pirenaica, es de notable belleza.

La provincia de Lérida es esencialmente agrícola, sobre todo en el sur, donde mayor es el aprovechamiento del terreno. Las relaciones entre propietarios suelen ser a precio alzado (a preu fet) o por partes (a parts). El cultivo del trigo es muy importante, así como el maíz, arroz, legumbres, olivo, vid (en notable disminución), almendros, melocotoneros, manzanos, plantas hortícolas (huertas de Lérida y Serós), tabaco y algodón.

Existen importantes yacimientos mineros: amianto, cobre (en el valle de Arán), cinc, bauxita (en Peramola), manganeso, potasa, (hulla cerca de la Seo de Urgel), y lignito.

La industria se encuentra muy desarrollada y puede clasificarse de la siguiente manera: **Aprovechamientos pecuarios.**—chacinería y lactea; **Aprovechamientos agrícolas.**—conserva de frutas y legumbres, harinera, aceitera, vinos, alcoholes, cervezas, textil y maderera; **Eléctrica.**—Una de las más importantes de toda la provincia; **Cemento.**—una fábrica al norte en Xerollo y otra al Sur en Almatret; **Cerámica.**—especialmente en Verdú; **Química.**—abonos y plásticos; **Metalúrgica.**—construcción y reparación de maquinaria agrícola.

La población montañesa se halla agrupada en núcleos reducidos, de edificación rural muy uniforme. La casa rural consta de planta baja destinada a los animales y herramientas de trabajo y primer piso para la vivienda familiar. La urbana se encuentra por lo general amontonada y con trazado de calles estrechos. Está dividida la provincia en nueve Partidos judiciales que abarcan 320 Municipios.

Se encuentran ubicadas en su capital, de 63.850 habitantes, una **Escuela Oficial para 500** alumnos, de los que 117 corresponden a Iniciación; **otra Eclesiástica de 100 alumnos,** y **la Organización Sindical mantiene una de 100 alumnos** (52 de Iniciación) **y alcanzará 300 más.** Se crea un Centro de **Iniciativa privada para 250 plazas.** Funciona, en la provincia, una Escuela situada en **Solsona,** de carácter privado, que alberga **100 escolares** de los que 39 son de iniciación. Se crean Escuelas en **Seo de Urgel y Tremp, de 200 y 300** plazas respectivamente, a cargo de la Jerarquía Eclesiástica.

Un **Instituto Laboral** oficial, de modalidad agrícola-ganadera, funciona en **Balaguer, con Bachillerato Superior en fruticultura para 350** alumnos y otro, Industrial-minero, se crea en **Tárrega con 500**. De Patronato existe en **Cervera,** en el recinto de su antigua Universidad, uno de modalidad agrícola-ganadera de **100 plazas con ampliación en la Sección masculina en 250.**

Las creaciones del Plan de Desarrollo Económico y Social suponen 1.800 puestos que sumados a los 1.350 actuales nos dan 3.150 para sus 333.765 habitantes.

ESCUELA DE FORMACION PROFESIONAL INDUSTRIAL

CENTRO DE FORMACION PROFESIONAL ACELERADA

INSTITUTO LABORAL
(MODALIDAD AGRICOLA - GANADERA

INSTITUTO LABORAL
(MODALIDAD INDUSTRIAL - MINERA)

INSTITUTO LABORAL
MODALIDAD MARITIMO - PESQUERA)

C A
1000

ESCUELA DE F. P. I. FEMENINA
Con una **C** significa: Creación Nueva Planta.
Con una **A** significa: Ampliación de Planta,
y al pie, en ambos casos el número de plazas.

UNIDO A CUALQUIER SIMBOLO
significa que también tiene una sección femenina.

EL COLOR DE CADA SIMBOLO INDICA QUE LOS CENTROS O ESCUELAS SON:

OFICIAL SINDICAL ECLESIASTICO PRIVADO

^{2}

NUMERO SOBRE UN SIMBOLO:
CANTIDAD DE CENTROS O ESCUELAS
DE UNA MISMA MODALIDAD

100

CREACION DE NUEVA PLANTA
Y NUMERO DE PLAZAS

100

AMPLIACION DE PLANTA
Y NUMERO DE PLAZAS

lérida

Viella
Pont de Suert
TREMP
300
SEO DE URGEL
200
BALAGUER
LERIDA
300
250
Agramunt
SOLSONA
TARREGA
500
CERVERA
250
N

LERIDA

Censo de puestos de Enseñanzas Profesionales

Escuelas de Formación Profesional Industrial

	PLAZAS N. Crea.	Actual
LERIDA.—Escuela oficial de Maestría Industrial		500
Ampliación	300	100
LERIDA.—Escuela «Angel Montesinos» Organización Sindical.		
LERIDA.—Patronato Profesional. Iniciativa Privada. Creación.	250	
SOLSONA.—Escuela de Formación Profesional. Iniciativa Privada		100
LERIDA.—Escuela Profesional Diocesana «Ntra. Sra. de la Academia». Jerarquía Eclesiástica		100
SEO DE URGEL.—Escuela Diocesana «La Salle». Jerarquía Eclesiástica. Creación	200	
TREMP.—Escuela Diocesana Salesianos. Jerarquía Eclesiástica. Creación	300	

Población de la zona de influencia

	Habitantes
LERIDA	61.822
Torres de Segre	1.980
Alcarras	3.738
Alpicat	2.612
Torrefarrera	1.472
Torreserona	332
Alcoletge	1.077
Artesa de Lérida	1.231
Alamús	707
TOTAL	74.971
4 Escuelas F. P. I.—Total de plazas: 1.250.	
SOLSONA	5.008
Riner	461
Lladurs	570
Castellar de la Rivera	297
TOTAL	6.336
1 Escuela F. P. I.—Total de plazas: 100.	
SEO DE URGEL	6.406
Tost	283
Ládesant Tirs	462
Arfa	354
Parroquia de Ortó	394
Castellciutat	589
Arsegell	138
Toloriú	230
Aristod	128
Alás	375
Anserall	269
Arcabell	192
TOTAL	9.820
1 Escuela F. P. I.—Total de plazas: 200.	
TREMP	4.562
Sant Cerni	284
Palau de Noguera	362
Figuerola de Orcau	317
Talarn	556
Pobla de Segur	3.328
Aramunt	202
TOTAL	9.611
1 Escuela F. P. I.—Total de plazas: 300.	

LERIDA

Censo de puestos de Enseñanzas Profesionales

Institutos Laborales	PLAZAS N. Crea.	Actual
BALAGUER.—Centro oficial de modalidad agrícola-ganadera. Superior en fruticultura		350
TARREGA.—Centro oficial de modalidad industrial-minera. Creación	500	
CERVERA.—Instituto Laboral. Patronato universitario. Iniciativa Privada. Modalidad Agrícola. Ampliación	250	100
CERVERA.—Instituto Laboral femenino de modalidad agrícola		100
	1.800	1.350
TOTAL DE PLAZAS		**3.150**

Población de la zona de influencia

	Habitantes
BALAGUER	8.339
Torrelameo	655
Termens	1.618
Liñola	2.215
Mongay	1.190
Camarasa	1.526
Castelló de Farfaña	1.028
TOTAL	16.571
1 Instituto Laboral.—Total de plazas: 350.	
TARREGA	7.358
Preixana	642
Belpuig	3.246
Vilagrasa	531
Grañena	359
Talladell	507
Grañanella	302
Claravalls	530
Arañó	563
Tornabous	1.206
Anglesola	1.738
Tarroja	367
Ossó de Sió	357
Puigvert de Agramunt	365
Agramunt	3.294
Preixéns	1.064
Fuliola	1.397
TOTAL	23.826
1 Instituto Laboral.—Total de plazas: 500.	
CERVERA	5.375
Grañena, Talladell, Grallanella, Claravalls, Arañó, Tarroja (puestos en Tárrega).	
Pallargas	547
Iborra	246
San Guim de la Plana	315
Montoliu de Cervera	511
TOTAL	6.994
2 Institutos Laborales.—Total de plazas: 450.	

LOGROÑO



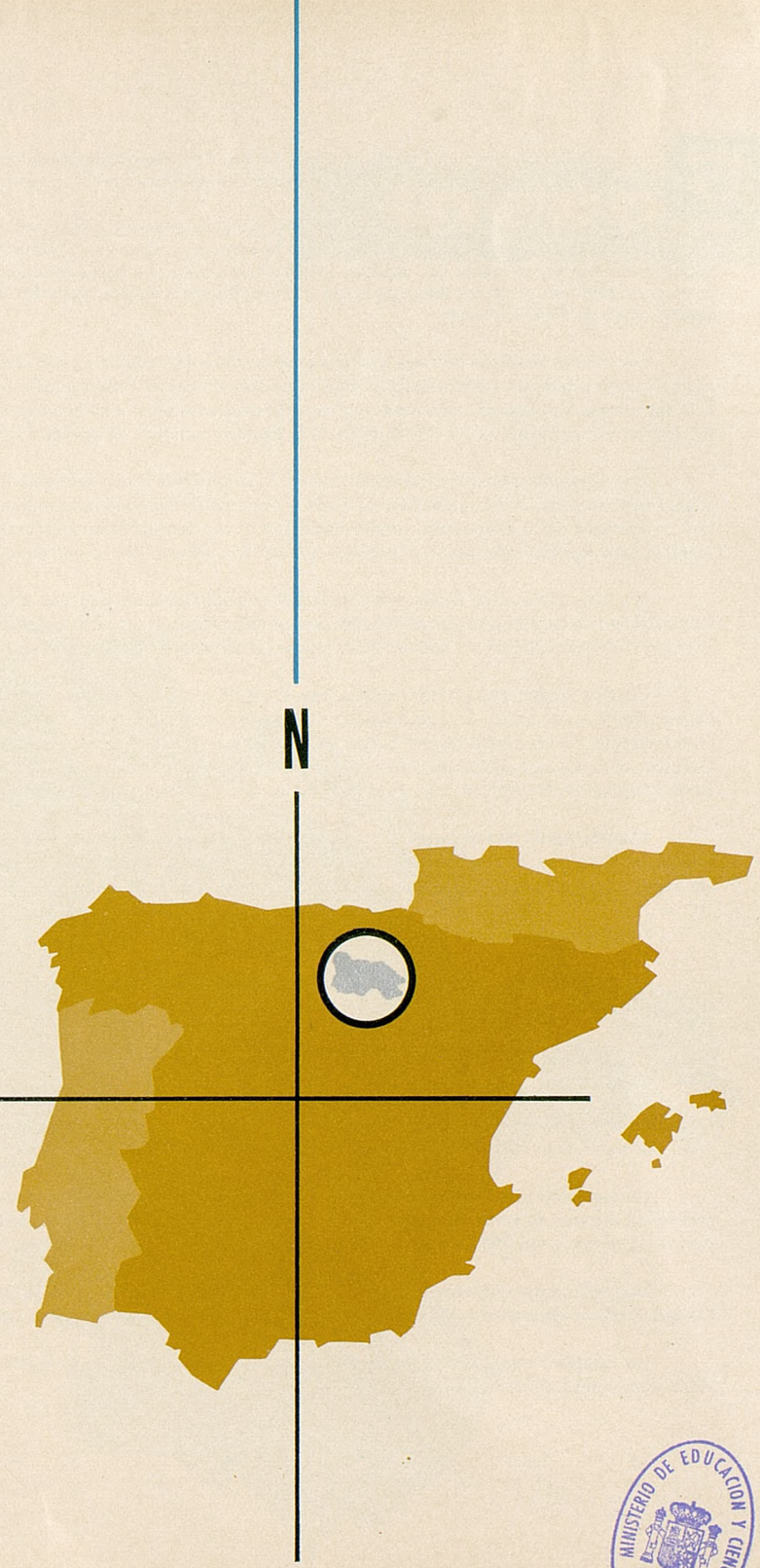

MINISTERIO DE EDUCACION Y CIENCIA
BIBLIOTECA

Situada históricamente en Castilla la Vieja, ocupa el vértice occidental del Valle medio del Ebro, en una extensión de 5.033,88 km.², poblados por 229.852 habitantes (45,6 por km.²). La renta por cabeza alcanza 19.719 pesetas.

El clima depende de numerosos factores, así por ejemplo, en la Sierra es húmedo y en el llano de sequedad estival propia de los climas mediterráneos; según recibe la influencia oceánica, la Rioja Alta es de mayor frescura que la baja. Según ésto, Logroño presenta dos aspectos totalmente distintos: La parte occidental, húmeda y con vegetación boreal, y la zona oriental más o menos llana, próxima al Ebro, de gran riqueza agrícola. Entre ambos sectores, se halla la Rioja central, zona de fértiles huertas.

Los cultivos se dividen en tres grandes grupos: Cereales, viñedo y productos hortícolas. La Rioja ha sido tradicionalmente una región de viñedo, pero la especialización vitícola es relativamente reciente. Las Vegas son, con mucho, la principal riqueza de Logroño; arrasadas en algunas ocasiones por los cursos impetuosos de los ríos que bajan del Sistema Ibérico, en evitación de lo cual se han construido algunos pantanos de interés nacional.

Una agricultura tan importante como la de Logroño ha de ir acompañada de una ganadería no menos interesante, si bien dado su carácter complementario, tiende a disminuir. El ganado lanar aprovecha los pastos de la sierra y las hierbas y rastrojera de la zona llana, conservando aún el regimen de trashumancia hacia Extremadura. El porcino está ampliamente representado, no así el caballar que tiende a desaparecer a medida que avanza la mecanización del campo.

Los cotos mineros de Peñarroya y de la Sierra de la Demanda guardan gran riqueza de carbón y de hierro, pero no son objeto de explotación por lo alejados que se encuentran de las principales vías de comunicación. El regimen de explotación minera es familiar o casi familiar, y rara vez se ocupan en una misma mina más de 50 obreros.

Carente de materias primas en abundancia y vecina, como es de las provincias Vascas y de Navarra; Logroño se ha convertido en el centro de una industria de transformación muy importante, subsidiaria de la de Bilbao, sobre todo en metalúrgia. En las derivadas de la agricultura, alcanza gran potencial: conservas vegetales, azúcar y sobre todo los famosos vinos riojanos, alcoholes y licores. La textil es de rancio abolengo en toda la provincia. Pero indudablemente, la base de todas estas industrias es la energía eléctrica que Logroño produce en abundancia.

Poblada desde muy antiguo y debido a las excelentes vías de comunicación naturales que son los ríos del Sistema Ibérico, la Rioja ha sido una encrucijada de caminos a lo largo de la Historia. Actualmente la población se concentra en las vegas y tierras llanas y sobre todo en Logroño capital, que reune 61.292 habitantes.

Consta de nueve Partidos Judiciales y 184 Municipios.

La capital cuenta con una **Escuela Oficial de Maestría Industrial de 500 alumnos y una privada de 250,** de los que 73 son de Iniciación.

De la Jerarquía Eclesiástica funciona otra de 300 alumnos (145 de Iniciación) **con ampliación prevista** para 300 más.

En la provincia, de carácter oficial, existe la Escuela de **Calahorra, de 350 alumnos** (62 de Iniciación) y se crea, por parte de la Organización Sindical, la **de Arnedo de 300 puestos.**

Un **Instituto Laboral,** de modalidad Industrial, **para 500** alumnos figura en el Plan de creaciones, **en Najera,** y además se dispone de otros dos en funcionamiento: el de **Haro,** también Industrial, **para 350** alumnos y el de **Alfaro,** agrícola-ganadera, **de 350 alumnos,** con grado superior en conservas vegetales.

Logroño, cuya provincia alcanza 229.852 habitantes cuenta, por lo tanto con 3.200 puestos escolares, de los que 2.100 se encuentran ya establecidos y 1.100 responden al Plan de creaciones.

Un colegio reconocido de modalidad administrativa funciona en la capital y otros tres en Calahorra, Alfaro y Haro, con un total de 500 alumnas.

ESCUELA DE FORMACION PROFESIONAL INDUSTRIAL

CENTRO DE FORMACION PROFESIONAL ACELERADA

INSTITUTO LABORAL
(MODALIDAD AGRICOLA - GANADERA

INSTITUTO LABORAL
(MODALIDAD INDUSTRIAL - MINERA)

INSTITUTO LABORAL
MODALIDAD MARITIMO - PESQUERA)

C A
1000

ESCUELA DE F. P. I. FEMENINA
Con una **C** significa: Creación Nueva Planta.
Con una **A** significa: Ampliación de Planta,
y al pie, en ambos casos el número de plazas.

UNIDO A CUALQUIER SIMBOLO
significa que también tiene una sección femenina.

EL COLOR DE CADA SIMBOLO INDICA QUE LOS CENTROS O ESCUELAS SON:

OFICIAL SINDICAL ECLESIASTICO PRIVADO

^{2}

NUMERO SOBRE UN SIMBOLO:
CANTIDAD DE CENTROS O ESCUELAS
DE UNA MISMA MODALIDAD

100

CREACION DE NUEVA PLANTA Y NUMERO DE PLAZAS

100

AMPLIACION DE PLANTA Y NUMERO DE PLAZAS

logroño

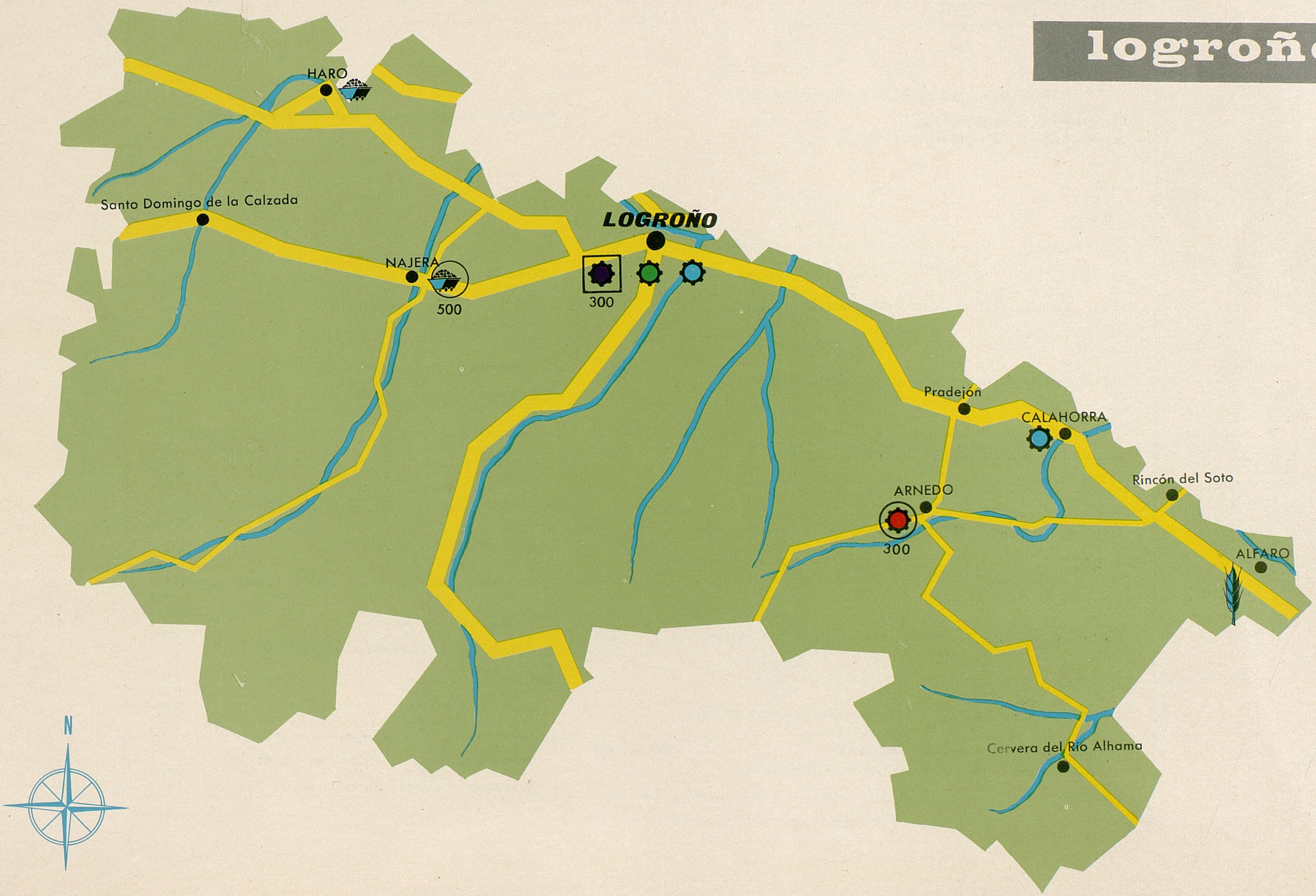
HARO
Santo Domingo de la Calzada
NAJERA
500
LOGROÑO
300
Pradejón
CALAHORRA
Rincón del Soto
ARNEDO
300
ALFARO
Cervera del Río Alhama
N

LOGROÑO

Censo de puestos de Enseñanzas Profesionales

Escuelas de Formación Profesional Industrial

	PLAZAS N. Crea.	Actual
CALAHORRA.—Escuela Oficial de Aprendizaje Industrial ...		350
LOGROÑO.—Escuela oficial de Maestría Industrial		500
ARNEDO.—Escuela Profesional. Organización Sindical. Creación	300	
LOGROÑO.—Escuela Profesional «Los Boscos». Inic. Privada.		250
LOGROÑO.—Escuelas Profesionales «Sagrado Corazón». Jerarquía Eclesiástica. Jesuítas. Ampliación	300	300

Población de la zona de influencia

	Habitantes
LOGROÑO	59.373
Alberite	1.705
Villamediana	1.852
Lardero	1.747
Fuenmayor	1.955
Moreda de Alava	531
TOTAL	67.163
3 Escuelas F. P. I.—Total de plazas: 1.350.	
CALAHORRA	14.457
Aldeanueva de Ebro	2.771
Azagra (Navarra)	3.004
San Adrián (Navarra)	3.519
Andosilla (Navarra)	2.296
Pradejón	2.529
Autol	3.308
TOTAL	31.884
1 Escuela F. P. I.—Total de plazas: 350.	
ARNEDO	8.053
Autol (puesto en Calahorra).	
Quel	2.242
Turruncun	119
Prejan	690
Herce	633
Arnedillo	846
El Villar de Arnaldo	1.005
TOTAL	13.588
1 Escuela F. P. I.—Total de plazas: 300.	
ALFARO	8.511
Corella (Navarra)	5.941
Castejón (Navarra)	3.196
Cadreita (Navarra)	1.803
Milagro (Navarra)	3.068
Rincón de Soto	3.170
Aldeanueva del Ebro (puesto en Calahorra).	
TOTAL	25.689
1 Instituto Laboral.—Total de plazas: 350.	

LOGROÑO

Censo de puestos de Enseñanzas Profesionales

	PLAZAS N. Crea.	Actual
Institutos Laborales		
ALFARO.—Centro oficial de modalidad agrícola-ganadera.		
Superior en conservas vegetales		350
HARO.—Centro ofical de modalidad industrial-minera		350
NAJERA.—Centro oficial de modalidad industrial-minera.		
Creación	500	
	1.100	2.100
TOTAL DE PLAZAS		**3.200**

Población de la zona de influencia

	Habitantes
HARO	8.624
Cidamon	164
Rodezno	694
Zarratón	647
Briones	1.504
Gimileo	126
Castañares de Rioja	1.167
Tirgo	109
Ollauri	450
Anguciana	723
Labastida (Alava)	936
TOTAL	15.144

1 Instituto Laboral.—Total de plazas: 350.

NAJERA	4.075
Baños de Río Tobía	1.611
Cárdenas	450
Daroca de Rioja	117
Medrano	432
Ventosa	330
Huércanos	1.258
Navarrete	1.857
Cenicero	2.738
San Asensio	1.950
Torremontalvo	99
Hormilla	810
Azofra	689
TOTAL	16.416

I Instituto Laboral.—Total de plazas: 500.

LUGO





Situada al Noroeste de la Península, dentro de la Región gallega, en una extensión de 9.881, 54 km.², su población asciende a 479.530 habitantes (48,5 por km.²). Tiene una renta por cabeza de 11.364 pesetas.

Domina en la provincia un clima de tipo templado húmedo, pero sin uniformidad. En la costa y valle interiores moderado y benigno mientras que en las montañas orientales frío y de nieves frecuentes.

El Litoral se extiende desde la Ría de Ribadeo hasta la del Barquero, formando parte de las rías altas gallegas; en general es escabroso y sus puertos están destinados a la pesca y al comercio de cabotaje.

Las especies arbóreas dominantes son el roble, pino y haya. En el matorral destacan los brezos y en la actualidad las praderas están muy extendidas. La explotación agropecuaria constituye la principal fuente de riqueza de la provincia, aunque en la actualidad tiende a disminuir, a causa de los minifundios, policultivos con tendencia autárquica, atraso de los campesinos y falta de espíritu asociativo. Entre sus cultivos destacan: vid, cereales (centeno, maíz y trigo), leguminosas, patatas, coles y frutales (importantes sólo en la zona de la costa). La superficie forestal se divide en montes de utilidad pública y de propiedad particular.

Unida intimamente a la explotación agrícola, pero de mayor importancia que ella, la ganadería es en la actualidad la primera fuente de riqueza: vacuno (dedicado en general al laboreo y por tanto de poco rendimiento lacteo), de cerda, bovino (raza mixta gallega-Simenthal), caballar y avicultura.

Aunque no es despreciable la pesca fluvial, alcanza lugar preponderante la marítima, con la sobrepesca como principal problema, ya que obliga a buscar bancos cada vez más alejados, por lo que se necesita la modernización de la flota.

El subsuelo es objeto de las siguientes explotaciones: amianto, arcilla, cobre, estaño, plomo, wolframio, galena, turba, mármol y pizarra. Su rendimiento efectivo es muy escaso.

Aunque en vías de ampliación, la industria lucense ocupa un lugar poco importante en la economía provincial. Se concentra principalmente en el litoral, en las ciudades de Monforte y Sarria. Conservas de pescado, cerámica, maderera, cemento, química, harinera, cárnica, eléctrica, puede decirse que son las de mayor interes.

En términos generales, pueden distinguirse en Lugo las siguientes comarcas naturales: a) Mariñas o tierras de la Costa, con los valles de Vivero, Orol, Mondoñedo y Lorenzana y además la tierra de Ribadeo, fértil y de población diseminada; b) Tierra llana (Terra cha), de gran riqueza ganadera y poblamiento disperso; c) Alto Miño, comarca cerealista, ganadera e industrial con Sarría, Monforte, Samos y Lugo (58.264 habitantes), como núcleos principales; d) Montañas orientales, de clima duro en el invierno y gran riqueza minera. Su población se emplaza en las laderas de los montes y e) Chantada y la Ulloa, ricas en agricultura.

La emigración es notable, dirigiéndose especialmente a Madrid, Oviedo, Bilbao y las restantes provincias gallegas; en cuanto al extranjero, tienen preferencias por las Repúblicas centro y sudamericanas.

Comprende Lugo once partidos judiciales y 67 municipios.

La **Escuela Oficial de la** capital funciona con **500 escolares** (169 de Iniciación) y en esta ciudad se crea, **de la Organización Sindical,** otra **para 400 puestos.**

Escuelas oficiales existen también en **Vivero, con 500** alumnos (102 de Iniciación) y en **Monforte de Lemos con 300, cuyo traslado al nuevo edificio supone 1.000 plazas más sobre las apuntadas.**

En **Mondoñedo** existe un Instituto Laboral agrícola-ganadero, **de 350** alumnos y otro en **Ribadeo,** también agrícola-ganadero, **de 350,** que dispone de una sección femenina, creándose en **Sarria** un Centro oficial Industrial-minero para **500 escolares.**

Las 3.900 plazas que resultan del estudio de esta provincia afectan a las 2.000 en funcionamiento y a las 1.900 que se crean.

ESCUELA DE FORMACION PROFESIONAL INDUSTRIAL

CENTRO DE FORMACION PROFESIONAL ACELERADA

INSTITUTO LABORAL
(MODALIDAD AGRICOLA - GANADERA

INSTITUTO LABORAL
(MODALIDAD INDUSTRIAL - MINERA)

INSTITUTO LABORAL
MODALIDAD MARITIMO - PESQUERA)

C A
1000

ESCUELA DE F. P. I. FEMENINA
Con una **C** significa: Creación Nueva Planta.
Con una **A** significa: Ampliación de Planta,
y al pie, en ambos casos el número de plazas.

UNIDO A CUALQUIER SIMBOLO
significa que también tiene una sección femenina.

EL COLOR DE CADA SIMBOLO INDICA QUE LOS CENTROS O ESCUELAS SON:

OFICIAL SINDICAL ECLESIASTICO PRIVADO

^{2}

NUMERO SOBRE UN SIMBOLO:
CANTIDAD DE CENTROS O ESCUELAS
DE UNA MISMA MODALIDAD

100

CREACION DE NUEVA PLANTA
Y NUMERO DE PLAZAS

100

AMPLIACION DE PLANTA
Y NUMERO DE PLAZAS

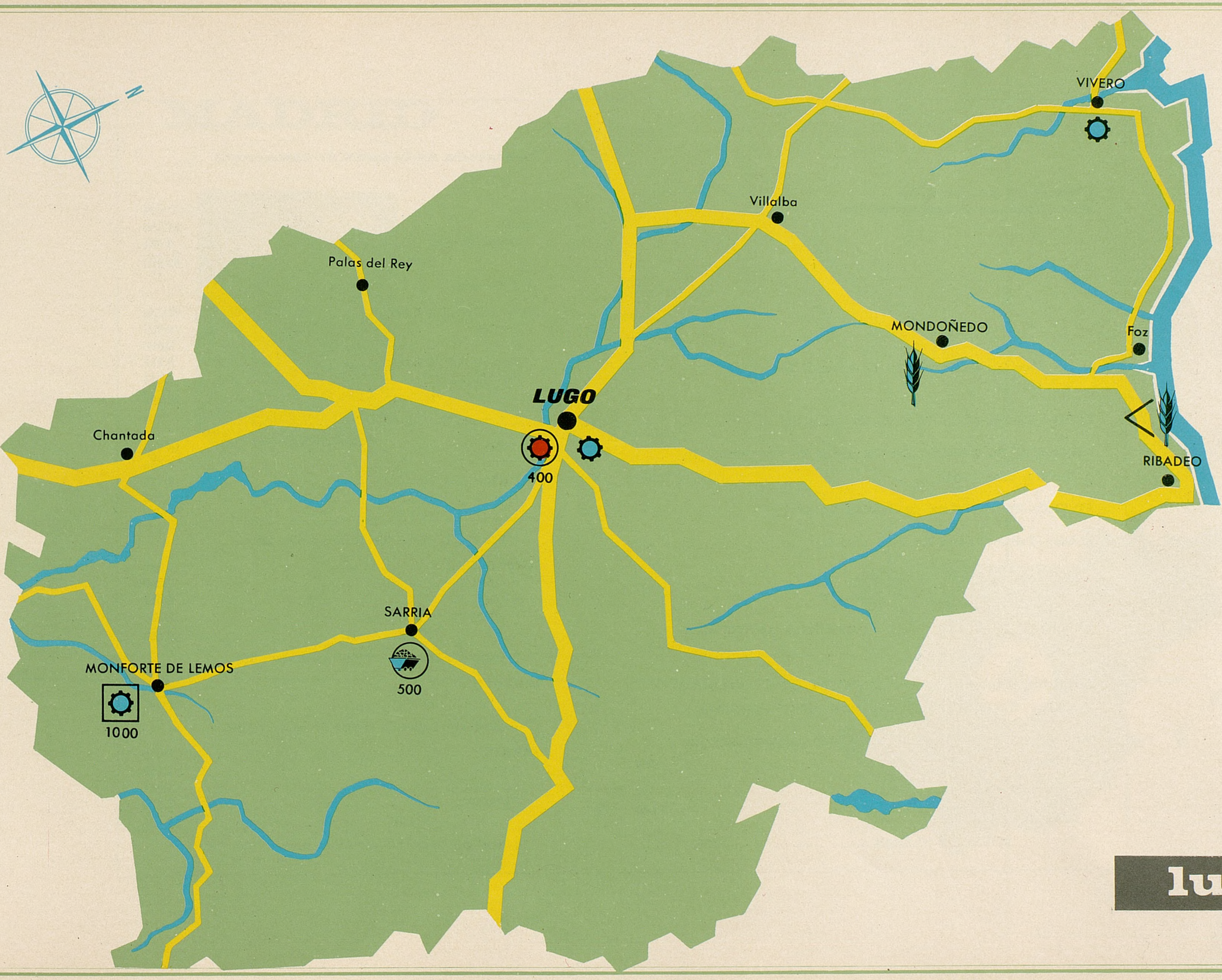
VIVERO
Villalba
Palas del Rey
MONDOÑEDO
Foz
LUGO
RIBADEO
Chantada
400
SARRIA
MONFORTE DE LEMOS
500
1000

lugo

LUGO

Censo de puestos de Enseñanzas Profesionales

	PLAZAS N. Crea.	Actual
Escuelas de Formación Profesional Industrial		
LUGO.—Escuela oficial de Maestría Industrial		500
MONFORTE DE LEMOS.—Escuela oficial de Aprendizaje Industrial. Ampliación	1.000	300
VIVERO.—Escuela oficial de Maestría Industrial		500
LUGO.—Taller-Escuela Sindical. Creación	400	
Institutos Laborales		
MONDOÑEDO.—Centro oficial de modalidad agrícola-ganadera		350
RIBADEO.—Centro oficial de modalidad agrícola-ganadera. Centro oficial femenino, modalidad agrícola-ganadera ...		350
SARRIA.—Centro oficial de modalidad industrial-minera. Creación	500	
	1.900	2.000
TOTAL DE PLAZAS	**3.900**	

Población de la zona de influencia

	Habitantes
LUGO	57.786
Otero de Rey	6.043
TOTAL	63.829
2 Escuelas F. P. I.—Total de plazas: 900.	
MONFORTE DE LEMOS	21.185
Pantón	8.902
Sober	8.598
Puebla del Brollón	5.711
Bóveda	3.844
TOTAL	48.240
1 Escuela F. P. I.—Total de plazas: 1.300.	
VIVERO	13.790
Orol	4.446
Mañón (La Coruña)	4.778
Jove	3.893
TOTAL	26.907
1 Escuela F. P. I.—Total de plazas: 500.	
MONDOÑEDO	7.787
Abadín	6.239
Alfoz	4.002
Lorenzana	4.124
TOTAL	22.152
1 Instituto Laboral.—Total de plazas: 350.	
RIBADEO	9.287
TOTAL	9.287
1 Instituto Laboral.—Total de plazas: 350.	
SARRIA	15.015
Samos	4.483
Láncara	5.534
Páramo	3.137
TOTAL	28.169
I Instituto Laboral.—Total de plazas: 500.	

MADRID

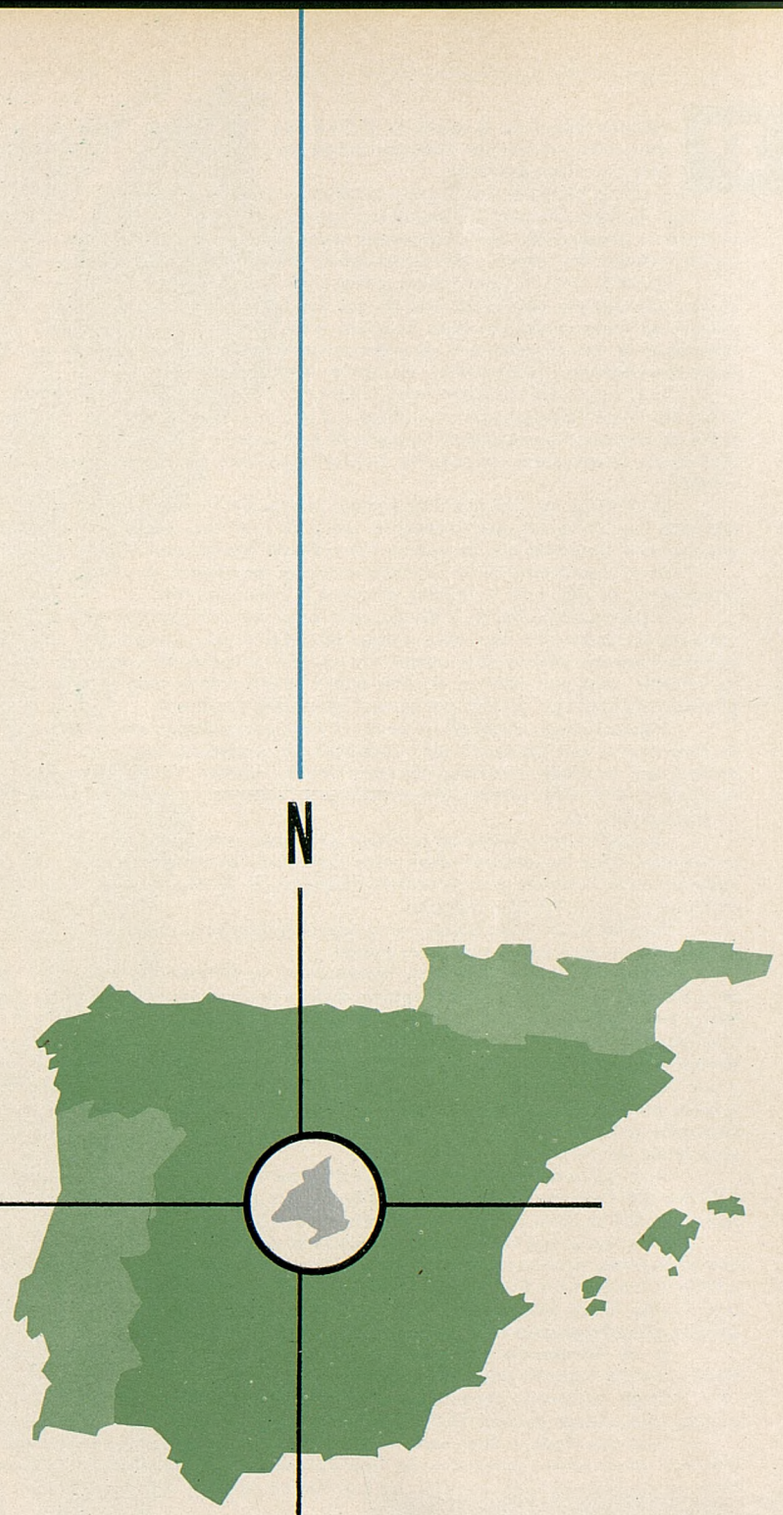

MINISTERIO DE EDUCACION Y CIENCIA
- BIBLIOTECA -

Provincia situada en el centro de la Península, ostentando la capitalidad de la Nación. Su extensión de 8.002,11 km.², está poblada por 2.606.254 habitantes (325,6 por km.²) y su renta por cabeza, 27.380 pesetas, la sitúa como la cuarta provincia.

El rincón NO es el más pobre y desafortunado de toda la provincia, parte de sus tierras forman la comunidad de Buitrago. Al Norte, el puerto de Somosierra impone su trazado a la carretra de Burgos. De intensa vida ganadera que ha motivado la desaparición de los bosques (el hayado de Montejo, perdura como reliquia). Hacia el sur, el paisaje se anima con la presencia del Lozoya, cuyas aguas dan origen al canal de Isabel II en las presas de Villar y Puentes Viejas.

Hacia el oeste, el sector comprendido entre Navafría y Los Leones, se halla el valle del Lozoya, rico en ganado vacuno. La vertiente montañosa exterior que delimita el valle del Lozoya, es una solana de piedra (La Pedriza), que se quiebra en valles minúsculos como Guadalix y Miraflores (ricos en frutales), y da paso después a una llana superficie labrada en la roca (Colmenar Viejo y Manzanares), hasta llegar a la Hoya de Torrelaguna, al pié mismo de la Sierra. Entre Navacerrada y Guadarrama, los montes-islas del Escorial.

En el ángulo NO de la provincia, la Sierra se hace más movida y quebrada y surge el valle del Alberche (Cebreros y San Martín de Valdeiglesias) con cultivos que anuncian el abulense valle del Tietar. Entre la vertiente de la Sierra y la orilla del Henares, se extiende la Campiña de este nombre, con fértiles huertas. Próxima la confluencia del Jarama con el Henares, se encuentran la campiña de Alcalá que tiene por capital a Alcalá de Henares, ciudad de rancio abolengo cultural.

En el rincón SE de la provincia se halla la vega del Jarama, con Pinto, Valdemoro, San Martín de la Vega y Ciempozuelos. Por último, hay que destacar la huerta de Aranjuez, uno de los más bellos jardines de España, con una huerta que Carlos III denominó «La Flamenca» y el Valle del Tajuña con Chinchón y Colmenar de Oreja.

De la destrucción de los famosos encinares madrileños, se salvaron los montes del Pardo (regados por el río Manzanares, en paso para la capital), gracias a la protección real.

El clima es el propio de la Meseta, continental. La cuña seca que desde Avila penetra por Cebreros, es la soldadura entre las dos áreas secas de ambas mitades de la Península. La vegetación está representada por la encina, roble, pino silvestre y hayedo, además de la retama y la jara. En las tierras de secano de la Meseta el peso de los cultivos carga sobre los cereales, aunque el viñedo y el olivar ponen ya una nota de meridionalidad. Los cultivos de regadío son los frutales, hortalizas de todo tipo, plantas forrajeras y remolacha azucarera.

El ganado lanar constituye, junto con el vacuno la principal riqueza ganadera de la provincia, y algunas ganaderías de reses bravas en Colmenar Viejo y la Ribera del Jarama. La capital ha sido hasta hace unos años el único centro industrial de la provincia, extendida hoy hacia Getafe, Torrejón, Villaverde y Aranjuez entre otros. Son notables las siguien, tes ramas industriales: construcción, metalurgica, eléctrica y radioeléctrica, cerveza, aeronáutica industrial, química-cinematográfica, etc.

La capital está poblada en su mayor parte por gentes que emigran de todos los rincones de la Nación, y sostiene un elevado índice de personal efecto a los Organismo del Gobierno. Es centro de todas las carreteras y ferrocarriles radiados de la Península y su aeropuerto (Barajas), es de importancia internacional. En total, la provincia abarca 183 Municipios y nueve Partidos judiciales.

Para los 2.259.931 habitantes de la capital de España se dispone de 58 Centros de Enseñanzas Profesionales, cuya distribución es como a continuación se indica:

Quince Escuelas Oficiales, masculinas, de Formación Profesional Industrial **con una capacidad actual de 5.450 plazas a las que se incorporan 4.250** que corresponden 2.000 a dos Escuelas de nueva creación (Madrid-San Blás y Palomeras-Vallecas) y 2.250 de las ampliaciones en tres Escuelas (Carabanchel, Santa Cristina y Artes Gráficas); una **Escuela Oficial femenina,** funciona **con 250 plazas y se amplía en otras 100.** Siete **Escuelas Sindicales una femenina, con 4.235 plazas más 1.425 de nuevos puestos,** que afectan a dos creaciones (Industrias cárnicas y lácteas) y una ampliación de Centro (Formación Profesional Acelerada). Doce **privadas con 3.375 plazas y creación de 750 nuevos puestos.** Once **dependientes de la Jerarquía Eclesiástica, masculinas, con un total de 2.575 alumnos y creación de 1.700 puestos,** (150 responden a una nueva Escuela femenina, 800 a creación de tres Escuelas y 750 a ampliación de dos Escuelas).

En la provincia, de carácter oficial, está la Escuela de **Alcalá de Henares, con 300** alumnos, y privada la de **Getafe con 350.** Dependiente de la Jerarquía Eclesiástica **se amplía en 350 alumnos la de Aranjuez, con una capacidad actual de 400** alumnos y se crea la de **Griñón para 200 plazas.**

En la capital funciona un **Instituto Laboral** de modalidad industrial, para el Bachillerato Superior en Electrónica, **con 50 puestos,** cuyas enseñanzas se dan en el anejo a la Institución de Formación del Profesorado de Enseñanza Laboral, a título de experiencia. Con el mismo carácter de oficial, se crean dos **de modalidad industrial, para 500 plazas cada uno** de ellos. De carácter privado funcionan cuatro **de modalidad industrial, uno de ellos femenino,** y **además otro de modalidad agrícola con una capacidad total de 850 alumnos.**

En **La Poveda (Arganda)** se levantará un Centro privado, agrícola-ganadero, destinado solamente a Bachillerato Laboral Superior **para 250 puestos.**

Como resumen se produce **un total de 27.860 plazas,** (2.225 pertenecen a iniciación) distribuidas del siguiente modo: **para nuevos puestos 10.025 y 17.835 actuales.**

En lo que afecta al Bachillerato Laboral de modalidad administrativa, Madrid dispone de dos Institutos Laborales Oficiales, donde se dan los estudios del Grado Elemental y del Superior en sus especialidades de Secretariado y Turismo, cuya matrícula es de 1.300 alumnas. De carácter no oficial, y reconocidos, funcionan 21 Colegios para esta modalidad, para 2.150 alumnas.

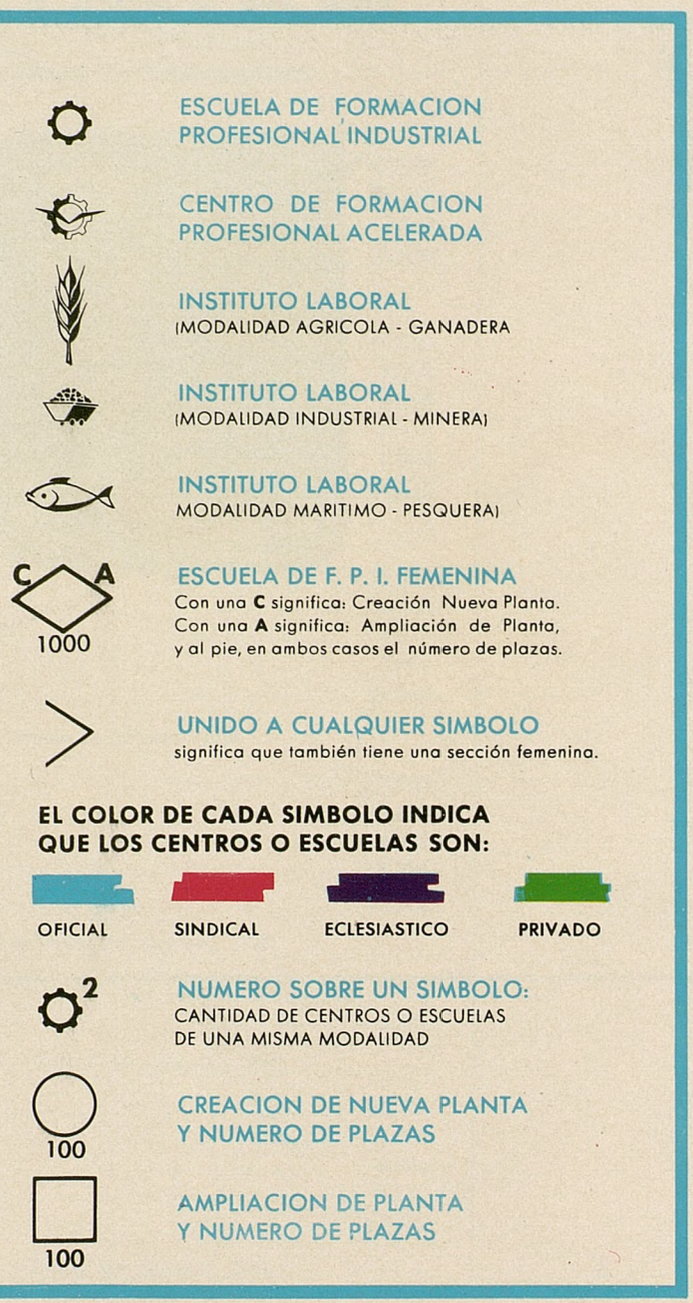

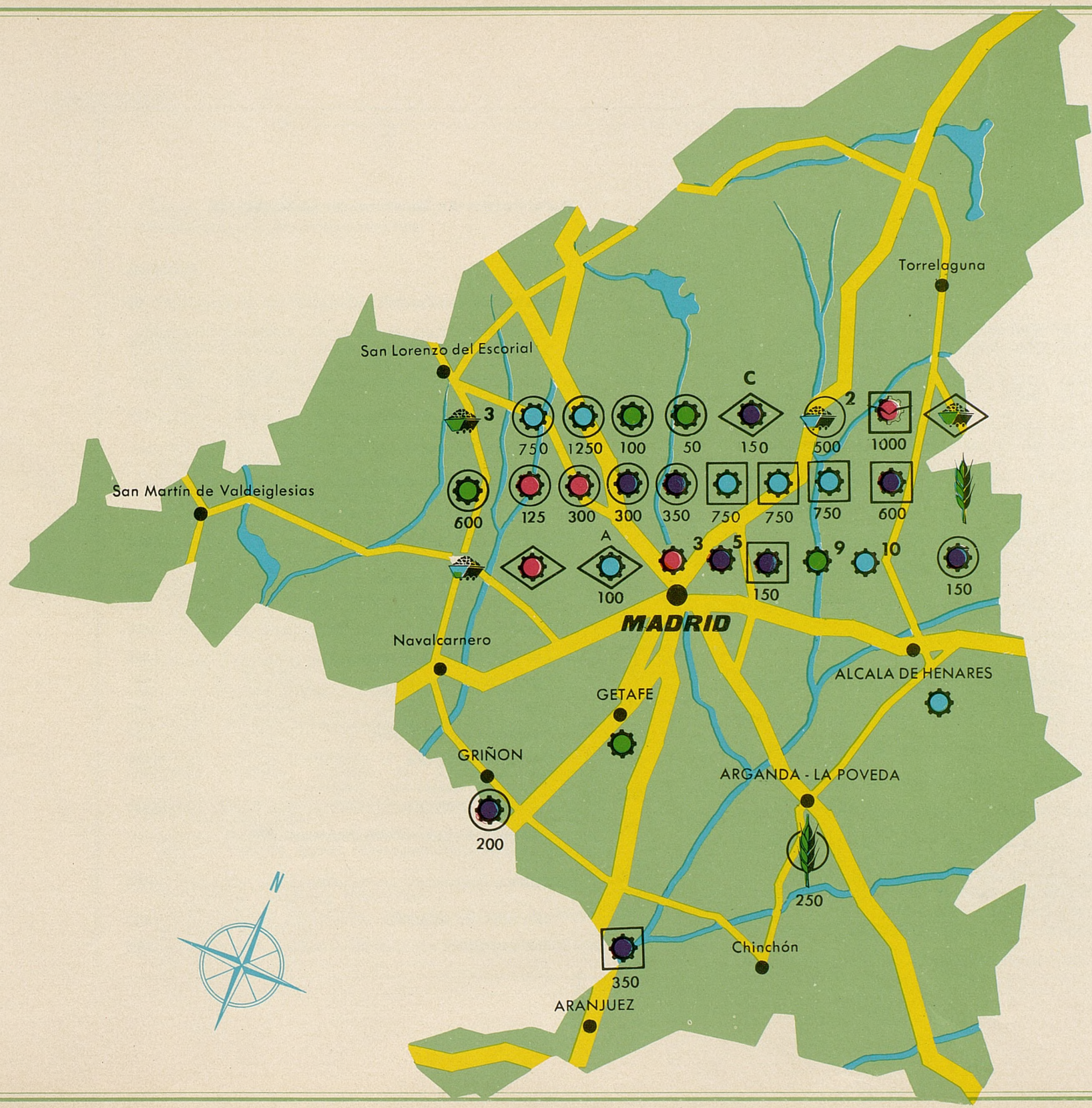
Torrelaguna
San Lorenzo del Escorial
San Martín de Valdeiglesias
C
3
2
750
1250
100
50
150
500
1000
600
125
300
300
350
750
750
750
600
A
3
5
9
10
100
150
150
MADRID
Navalcarnero
ALCALA DE HENARES
GETAFE
GRIÑON
ARGANDA - LA POVEDA
200
250
Chinchón
350
ARANJUEZ
N

madrid

MADRID

Censo de puestos de Enseñanzas Profesionales

	PLAZAS N. Crea.	Actual
Escuelas de Formación Profesional Industrial		
ALCALA DE HENARES.—Escuela oficial de Aprendizaje Industrial		300
MADRID.—Escuela oficial de Maestría Industrial		1.000
MADRID.—Escuela oficial de Maestría Industrial de Delineantes		600
MADRID.—Escuela Nacional de Artes Gráficas. Ampliación.	750	150
MADRID.—Escuela del Hogar y Profesional de la Mujer. Ampliación	100	250
MADRID (CANILLAS).—Escuela oficial de Aprendizaje Industrial		150
MADRID (CARABANCHEL).—Escuela oficial de Aprendizaje Industrial. Ampliación	750	250
MADRID (PALOMERAS-VALLECAS).—Escuela oficial de Aprendizaje Industrial. Creación	750	
MADRID.—Escuela oficial de Aprendizaje Industrial de Embajadores		300
MADRID (Embajadores).—Escuela oficial de Aprendizaje Industrial		300
MADRID (NAZARET).—Escuela oficial de Aprendizaje Industrial		250
MADRID (MORATALAZ).—Escuela oficial		750
MADRID (SANTA CRISTINA).—Escuela oficial de Aprendizaje Industrial. Ampliación	750	250
MADRID (SAN ROQUE).—Escuela oficial de Aprendizaje Industrial		250
MADRID (TETUAN).—Escuela oficial de Aprendizaje Industrial		300
MADRID (VALLECAS).—Escuela ofical de Aprendizaje Industrial		750
MADRID (VILLAVERDE).—Escuela oficial de Aprendizaje Industrial		150
MADRID (SAN BLAS).—Escuela oficial de Aprendizaje Industrial. Creación	1.250	
MADRID.—Institución Sindical «Virgen de la Paloma»		3.500
MADRID.—Taller-Escuela Sindical de Oifcios Femeninos		100
MADRID.—Escuela Sindical de Hostelería		300
MADRID.—Formación Profesional Acelerada Sindical. Ampliación	1.000	260

Población de la zona de influencia

	Habitantes
MADRID	2.177.123
TOTAL	2.177.123
47 Escuelas F. P. I.	**24.000**
8 Institutos Laborales	**1.900**
Total de plazas	**25.900**
ALCALA DE HENARES	22.069
Valverde	320
Corpa	555
San Torcaz	640
Los Santos de la Humosa	1.043
Pozo (Guadalajara)	281
Meco	965
Camarma de Esteruelas	712
Torrejón de Ardoz	8.011
TOTAL	34.596

1 Escuela F. P. I.—Total de plazas: 300.

GRIÑON	879
Moraleja de Enmedio	625
Arroyomolinos	219

MADRID

Censo de puestos de Enseñanzas Profesionales

Escuelas de Formación Profesional Industrial

	PLAZAS N. Crea.	Actual
MADRID.—Industrias Cárnicas. Sindical. Creación	300	
MADRID.—Industrias Lácteas. Sindical. Creación	125	
MADRID.—Escuela Zapatería. Sindical		75
MADRID.—Colegio «San Fernando» de la Excma. Diputación. Iniciativa Privada		1.250
MADRID.—Escuelas de Formación Profesional «Capitán Cortés». Iniciativa Privada		600
MADRID.—Escuela Profesional del Sagrado Corazón. Vallecas. Iniciativa Privada		250
MADRID.—Escuela de Formación Profesional «Unión Eléctrica Madrileña». Iniciativa Privada		150
MADRID.—Escuela de Formación Profesional «Parques y Talleres de Automovilismo». Iniciativa Privada		525
MADRID.—Pegaso. Iniciativa Privada		150
MADRID.—Atocha. RENFE. Iniciativa Privada		150
MADRID.—Dehesa de la Villa. RENFE. Iniciativa Privada		150
MADRID.—Colegio de Huérfanos Ferroviarios. Iniciativa Privada		150
MADRID (Fuencarral - Valdelatas).—Creación. Iniciativa Privada	100	
MADRID.—Fundación Santa Ana y Santa Isabel. Creación. Iniciativa Privada	50	
MADRID (FUENCARRAL).—«Sagrado Corazón». Iniciativa Privada. Creación	600	
MADRID.—Escuelas Profesionales de Atocha. Jerarquía Eclesiástica		450
MADRID.—Escuela Parroquial 1.º de Mayo. J. Eclesiástica.		100
MADRID.—Instituto Católico de Artes e Industrias (I. C. A. I.). J. Eclesiástica. Ampliación	150	750
MADRID.—Escuela de Iniciación Profesional «Espíritu Santo». Jerarquía Eclesástica		150
MADRID.—Escuela de Aprendices del Oratorio Salesiano «Santo Domingo Savio». Jerarquía Eclesiástica. Ampliación	600	275
MADRID.—Escuela de Orientación Profesional «Ciudad de los Muchachos». Jerarquía Eclesiástica		350
MADRID.—Escuela Profesional «Sagrado Corazón de Jesús». Jerarquía Eclesiástica		500
MADRID (FUENCARRAL).—Salesianos. Jerarquía Eclesiástica. Creación	300	

Población de la zona de influencia

	Habitantes
Fuenlabrada	2.816
Humanes	822
Parla	1.809
Torrejón de la Calzada	254
Torrejón de Velasco	1.377
Cubas	408
Serranillos del Valle	352
Batres	227
Yeles (Toledo)	775
Illescas (Toledo)	2.618
Carranque (Toledo)	891
TOTAL	14.072

1 Escuela F. P. I.—Total de plazas: 200.

ARANJUEZ	25.841
Ciempozuelos	8.840
Titulcia	828
Villaconejos	3.145
Seseña (Toledo)	2.274
Ontigola con Oreja (Toledo)	871
Ocaña (Toledo)	6.053
TOTAL	47.852

1 Escuela F. P. I.—Total de plazas: 750.

MADRID

Censo de puestos de Enseñanzas Profesionales

	PLAZAS N. Crea.	Actual
Escuelas de Formación Profesional Industrial		
MADRID.—Escuela dependiente Jerarquía Eclesiástica. Marianistas. Creación	150	
MADRID.—Escuela dependiente Jerarquía Eclesiástica. Escolapios. Creación	350	
MADRID.—Escuela femenina dependiente Jerarquía Eclesiástica. Creación	150	
GRIÑON.—Escuela dependiente Jerarquía Eclesiástica. «La Salle». Creación	200	
ARANJUEZ.—Escuela de Formación Profesional Industrial «Loyola» Jerarquía Eclesiástica. Jesuitas. Ampliación ...	350	400
GETAFE.—Escuela de Aprendices de la Empresa «Construcciones Aeronáuticas, S. A.». Iniciativa Privada		350
Institutos Laborales		
MADRID.—Institución de Formación del Profesorado, oficial, modalidad electrónica		50
MADRID (PALOMERAS).—Centro oficial de modalidad industrial-minera. Creación	500	
MADRID (ENTREVIAS).—Centro oficial de modalidad industrial-minera. Creación	500	
MADRID.—Sección Filial «Ntra. Sra. de Fátima», del Instituto Nacional de Enseñanza Media «Beatriz Galindo» industrial-minera. Iniciativa Privada. **Femenino**		50
MADRID.—Sección Filial Tajamar del «Ramiro de Maeztu». Iniciativa Privada. Modalidad industrial-minera		250
LA POVEDA (ARGANDA).—Instituto Laboral. Iniciativa Privada. Modalidad agrícola-ganadera. Creación. Sólo Bachillerato Superior	250	
MADRID.—Colegio de Huérfanos de la Guardia Civil «Capitán Cortés». Iniciativa Privada, modalidad industrial-minera		150
MADRID.—Escuela Agrícola «Hogar Nazaret». Iniciativa Privada, modalidad agrícola-ganadera		150
MADRID.—Colegio «Virgen de Atocha». Iniciativa Privada, modalidad industrial-minera		250
	10.025	17.835
TOTAL DE PLAZAS 27.860		

Población de la zona de influencia

	Habitantes
GETAFE	19.224
Fuenlabrada, Humanes y Parla (puestos en Griñón).	
Pinto	5.494
Leganés	7.655
Alcorcón	2.114
Móstoles	2.578
TOTAL	37.065

1 Escuela F. P. I.—Total de plazas: 350.

ARGANDA-LA POVEDA	6.446
Loeches	1.720
Velilla de San Antonio	1.086
Morata de Tajuña	3.910
Perales de Tajuña	1.959
TOTAL	15.121

1 Instituto Laboral.—Total de plazas: 250.

MALAGA



Es una de las provincias andaluzas con costas al mar Mediterráneo, que ocupa una extensión de 7.276,24 km.², con una población de 775.167 habitantes (106,5 por km.²). Se consigue una renta de 11.983 pesetas por habitante.

Las Hoces del Chorro es una depresión estéril, donde la encina mantiene algunos leñadores y carboneros. Al borde de las negras tierras del Guadalhorce surgen blancos cortijos; Antequera concentra la riqueza rural de esta vega que se ensancha para enlazar con el valle del Guadalquivir. Debido a la evaporación producida por el sol, las tierras del Valle del Guadalquivir se recubren de una costra salina, no obstante lo cual, no pierden la fertilidad.

Al Oeste de la provincia, el paisaje se hace agreste y desértico, hasta llegar a Ronda, donde un surco montañoso da paso al valle del Guadiario, donde alguna huerta, alguna presa rodeada de álamos, da un poco de amenidad al paisaje.

El litoral oeste de la Bahía de la Herradura, es sumamente bajo, con playas arenosas en las que descansan las barcas que pescan «al copo». Hacia Málaga se torna más accidentado, con antiguas calas o pequeñas bahías que han dado origen a vegas bordeadas de palmeras. Tras la desembocadura del Guadalhorce, vuelven a aparecer sectores rocosos, las Sierras de Mijas y las Chapas de Marbella ,se levantan sobre el litoral y a sus pies se extienden fértiles hoyas y huertas como la de Fuengirola.

Al pie de las sierras de Tejada y Alhama se encuentra Vélez-Málaga, con el flysh de Periana al norte, toda cubierta de cultivos cerealistas. En las vertientes de los Montes de Málaga (muy erosionados por la proximidad del mar), se asientan numerosos cortijos dispersos y pueblos escondidos. Entre la Hoya y la Serranía se interponen los Rondaides, montañas que guardan importante reserva de aguas, y en su flanco occidental el valle del Genal, con pequeños pueblos que miran el paisaje de la imponente sierra Bermeja.

La riqueza de la provincia es fundamentalmente agrícola, con gran variedad de productos debido a las diferentes condiciones climáticas; en las vegas costeras se recogen de dos a tres cosechas por año. El primer lugar lo ocupan los cereales, seguidos de la vid, olivo, frutales, leguminosas y plantas azucareras. Lo que más facilmente se cultiva son las plantas tropicales como el plátano, caña de azúcar, algodón y tabaco. La ganadería es reducida, como consecuencia de la falta de pastos, pués aunque en la zona montañosa podrían darse, la deforestación y la erosión, han reducido la provincia de Málaga a un calvero, con algunas zonas de excepción. El ganado más abundante es el cabrío, seguido del lanar y el porcino.

La industria malagueña es poco importante, deriva en primer lugar de los productos agropecuarios: harinera, chacinera, cárnica, láctea, conservera, azucacera, vitícola y textil. De las restantes, solamente el yeso, cal, objetos de arcilla y fundiciones del mineral de hierro, tienen alguna importancia.

Los núcleos interiores, de mejores condiciones para el regadío, son los que han experimentado mayor aumento de población en los últimos años (exceptuando la capital con 301.048 habitantes). Existen 100 Municipios, agrupados en 13 Partidos Judiciales.

El porvenir de la capital está en el turismo. La explotación de sus bellezas puede ser fuente de nueva prosperidad para esta ciudad única no tanto por el valor artístico de sus monumentos, como por la emoción que se desprende de su larga historia. Pero, aún sin ser una ciudad monumental, tres monumentos históricos contribuyen a configurar el paisaje malagueño: El Castillo de Gibralfaro, la Alcazaba y la Catedral, que recorta su silueta contra el cielo de la Hoya.

En la capital se concentran el mayor número de Centros de la provincia, prueba de ello es que se encuentran la **Escuela Ofical de Maestría** Industrial, con **750 alumnos;** dependientes **de la Jerarquía Eclesiástica, una masculina, con 400** alumnos (99 de iniciación); el Centro femenino **«Santa María de los Angeles» con 250** alumnas, (132 de iniciación) y en lo que afecta a ampliaciones **en Escuelas de igual naturaleza, se incrementan dos en 600 plazas a las que hay que sumar sus 1.050 actuales** (442 de iniciación). De la Organización Sindical. se encuentran la **Institución Sindical «Francisco Franco» con 800 plazas con ampliación para 350** y se crea el **Centro de Formación Profesional Acelerada de 750 puestos. Privada** es la del Ave María, **con 250 puestos y ampliación de 100.**

En la provincia se encuentra la **Escuela Oficial** de Maestría Industrial **de Ronda para 250** puestos y se crea la de **Vélez-Málaga de 250 plazas.** Con carácter privado funciona la de **Antequera de 125 plazas** (74 de iniciación).

Los **Institutos Laborales** se distribuyen en las zonas del interior, excepto el de **Marbella,** oficial, de modalidad industrial para **350 alumnos.** En **Archidona** funciona uno oficial de modalidad agrícola-ganadera con Sección Femenina y Bachillerato Superior en mecánica agrícola para **350 plazas** y en **Coín** se crea otro industrial para **500 plazas.** En **Antequera** con carácter privado funciona un Instituto Laboral agrícola-ganadero y otro industrial con una capacidad **de 125 puestos cada uno** y **ampliación de 200 el primero y 600 el segundo.**

Son pues 8.050 plazas de enseñanzas profesionales en esta provincia, muy de acuerdo con su población de 775.167 habitantes. Dichos puestos, 4.825 son los actuales y 3.350 los que se crean.

Las inscripciones para el Bachillerato Laboral de modalidad administrativa alcanzan el número de 300 en cuatro colegios reconocidos de Málaga capital.

ESCUELA DE FORMACION PROFESIONAL INDUSTRIAL

CENTRO DE FORMACION PROFESIONAL ACELERADA

INSTITUTO LABORAL
(MODALIDAD AGRICOLA - GANADERA

INSTITUTO LABORAL
(MODALIDAD INDUSTRIAL - MINERA)

INSTITUTO LABORAL
MODALIDAD MARITIMO - PESQUERA)

C A
1000

ESCUELA DE F. P. I. FEMENINA
Con una **C** significa: Creación Nueva Planta.
Con una **A** significa: Ampliación de Planta,
y al pie, en ambos casos el número de plazas.

UNIDO A CUALQUIER SIMBOLO
significa que también tiene una sección femenina.

EL COLOR DE CADA SIMBOLO INDICA QUE LOS CENTROS O ESCUELAS SON:

OFICIAL — SINDICAL — ECLESIASTICO — PRIVADO

^{2}

NUMERO SOBRE UN SIMBOLO:
CANTIDAD DE CENTROS O ESCUELAS
DE UNA MISMA MODALIDAD

100

CREACION DE NUEVA PLANTA
Y NUMERO DE PLAZAS

100

AMPLIACION DE PLANTA
Y NUMERO DE PLAZAS

málaga

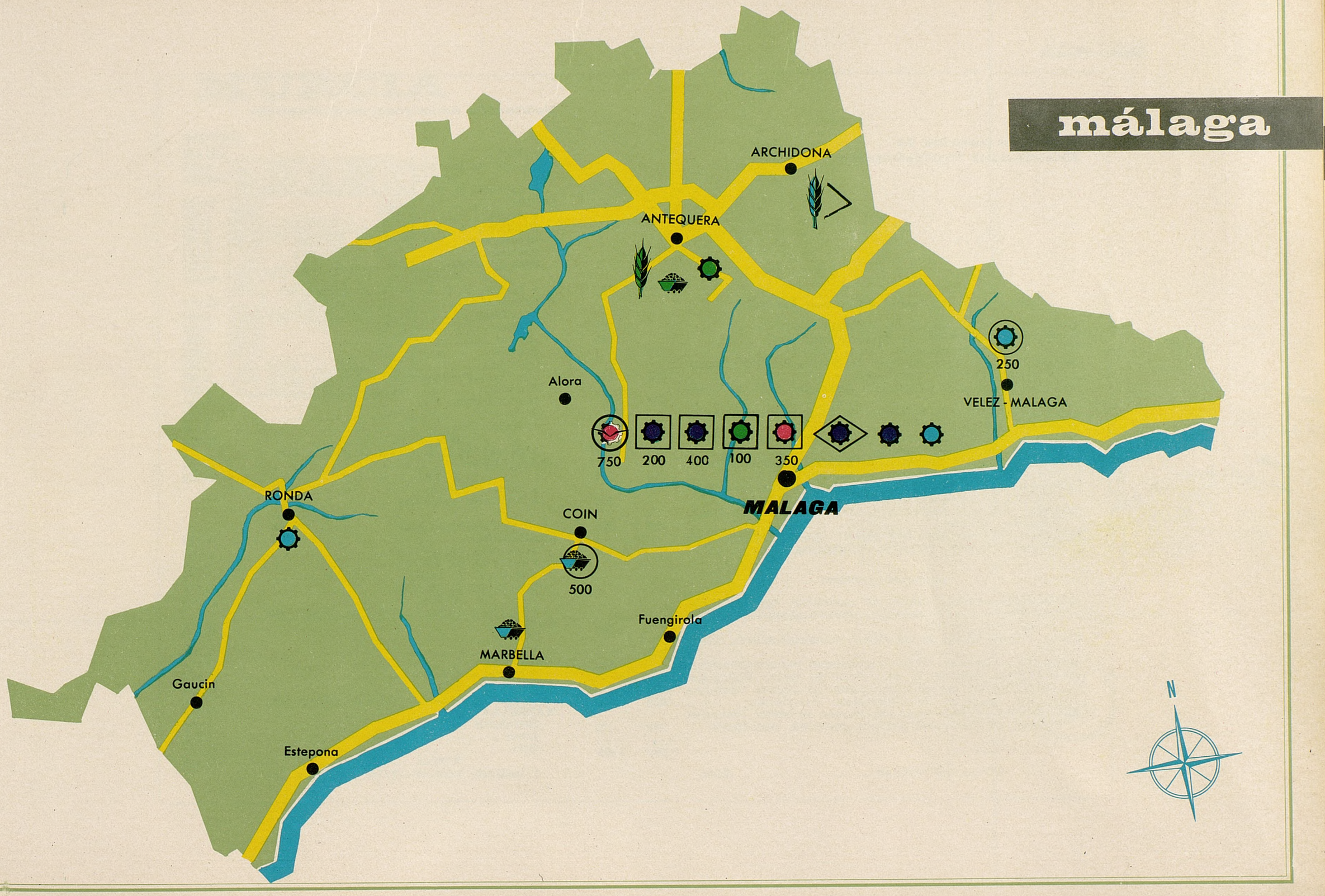
ARCHIDONA
ANTEQUERA
Alora
750
200
400
100
350
250
VELEZ - MALAGA
MALAGA
RONDA
COIN
500
Fuengirola
MARBELLA
Gaucin
Estepona
N

MALAGA

Censo de puestos de Enseñanzas Profesionales

	PLAZAS N. Crea.	Actual
Escuelas de Formación Profesional Industrial		
MALAGA.—Escuela oficial de Maestría Industrial		750
RONDA.—Escuela oficial de Maestría Industrial		250
VELEZ (MALAGA).—Escuela oficial. Creación	250	
MALAGA.—Institución Sindical de Formación Profesional «Francisco Franco». Ampliación	350	800
MALAGA.—Formación Profesional Acelerada. Sindical. Creación	750	
ANTEQUERA.—Escuela Municipal de Artes y Oficios «García Gómez». Iniciativa Privada		125
MALAGA.—Escuela Profesional «San José». Jerarquía Eclesiástica. Ampliación. Jesuítas	400	800
MALAGA.—Escuelas Profesionales Salesianas «San Bartolomé». Jerarquía Eclesiástica. Ampliación	200	250
MALAGA.—Escuela **femenina** de Formación Profesional «Santa María de los Angeles». Jerarquía Eclesiástica		250
MALAGA.—Escuela Profesional «Ave María». Ampliación. Iniciativa Privada	100	250
MALAGA (MIRAFLORES DEL PALO).—Instituto Católico de Estudios Técnicos. Jerarquía Eclesiástica		400
Institutos Laborales		
ARCHIDONA.—Centro oficial de modalidad agrícola-ganadera. Centro oficial femenino agrícola-ganadera Superior en mecánica agrícola		350
COIN.—Centro oficial de modalidad industrial-minera. Creación	500	
MARBELLA.—Centro oficial de modalidad industrial-minera.		350
ANTEQUERA.—Escuelas de San Francisco Javier. Fundación «Muñoz Rojas», de modalidad industrial-minera. Iniciativa Privada. Curso de Transformación. Ampliación	600	125
ANTEQUERA.—Colegio «Sagrado Corazón de Jesús». Iniciativa Privada, de modalidad agrícola-ganadera. Ampliación ...	200	125
	3.350	4.825
TOTAL DE PLAZAS	**8.175**	

Población de la zona de influencia

	Habitantes
MALAGA	296.432
Rincón de la Victoria	5.222
TOTAL	301.654
8 Escuelas F. P. I.—Total de plazas: 5.300.	
RONDA	29.480
Parauta	1.001
Benaoján	2.395
Montejaque	2.178
Arriate	4.419
Setenil (Cádiz)	5.081
TOTAL	44.554
1 Escuela F. P. I.—Total de plazas: 250.	
VELEZ-MALAGA	35.518
Algarrobo	3.460
Arenas	1.913
Archez	681
Sedella	1.375
Alcaucín	3.131
Canillas de Aceituno	3.247
Viñuela	2.014
Benamargosa	2.391
Almachar	3.156
Benamocarra	2.189
TOTAL	59.075
1 Escuela F. P. I.—Total de plazas: 250.	
ANTEQUERA	42.753
TOTAL	42.753
1 Escuela F. P. I.	**125**
2 Institutos Laborales	**1.050**
Total de plazas	**1.175**
ARCHIDONA	11.710
Villanueva del Rosario	3.881
Villanueva del Trabuco	4.846
Villanueva de Tapia	1.677
Villanueva de Algaidas	6.734
TOTAL	28.848
1 Instituto Laboral.—Total de plazas: 350.	
COIN	20.843
Monda	2.437
Guaro	2.662
Alozaina	3.155
Alhaurín el Grande	11.686
TOTAL	40.783
1 Instituto Laboral.—Total de plazas: 500.	
MARBELLA	12.156
Benahavís	856
Istan	1.699
Ojén	1.887
TOTAL	16.598
1 Instituto Laboral.—Total de plazas: 350.	

MURCIA



Situada en el SE de la Península, con una extensión de 11.317 km.², poblados por 800.463 habitantes (70,7 por km.²). Su renta «per capita» es de 12.950 pesetas.

Ofrece un clima mediterráneo, con tránsito al semiárido. Cálido y seco, de escasas precipitaciones, que tienen lugar principalmente en los equinoccios (primavera y otoño). De toda la Península es ésta, la provincia de mayor transparencia y despejo en el ambiente. La limpidez del azul cobalto de su cielo, de fuertes contrastes con el paisaje, es de antiguo tradicional.

El monte alto está compuesto de encinas, alcornoques y pinos, el matorral o monte bajo, de carácter mediterráneo, con arbustos y matas leñosas. Dos tipos de agricultura claramente diferenciados, se dan en el país: la de secano, fielmente adaptada al clima y al suelo, expresión justa de la geografía física del territorio, y la agricultura de regadío, limitada a aquellos lugares en que es posible suplir la escasez de lluvias con el empleo de corrientes de agua. La agricultura de secano es la más extensa de la región, ocupando todo el país excepto las vegas.

El fenómeno agrícola y social más importante es el regadío, del que hay dos tipos: el murciano y el lorquino. El murciano tiene carácter propio, diferente del de otras regiones levantinas, y cuenta con los pantanos más antiguos de España. El lorquino se caracteriza por la venta de aguas en pública subasta.

En general, el cultivo dominante es el cereal, pimentón, algodón (extendido sobre todo por el campo de Cartagena), y frutales entre otros. Mención especial merecen los productos hortícolas, objeto de importación tanto interior como internacional.

La ganadería tiene un importante papel en la economía de la zona seca, aunque la falta de espacios apropiados y el rigor del clima, constituye un doble peligro que exige constante atención.

La minería murciana ha sufrido a través de la historia varios ciclos económicos de prosperidad y decadencia, entre sus yacimientos destacan: plata y plomo cerca de Cartagena, hierro, estaño, azufre, cinc y cobre que hasta ahora no han sido explotados por falta de inversión de fuertes capitales y que en la actualidad interesa a la factoría de Cartagena

La abundancia de productos agrícolas ha permitido el funcionamiento de varias industrias que los utilizan como materia prima: pimentón (de gran fama y calidad), textil (algodón, cáñamo y esparto). La rama más importante es sin duda, la sedera, rehabilitada mediante la repoblación de moreras en las planicies de Orihuela y Murcia.

El crecimiento de la población es el hecho más importante de la demografía murciana, por cuanto constituye el factor esencial de su evolución económica. Es superior la población rural dispersa que la concentración urbana. Los mayores núcleos se situan en el tramo del Segura.

Murcia capital, con 249.738 habitantes, conserva todas las características de un pueblo: calles angostas, mal pavimentadas, de tierra muchas de ellas; unido a lo cual ofrece cierta urbanización que debe, en gran parte, al conde de Floridablanca. Posee el magnífico Museo de Salzillo, donde se exhiben las más bellas tallas de este escultor que desfilan procesionalmente en la Semana Santa, dándole renombre universal.

Está dividida en 9 Partidos judiciales y 43 municipios.

Las **Escuelas de la capital** se limitan a dos, **una oficial para 1.000** alumnos y la de **Formación Profesional Acelerada,** dependiente de la Organización Sindical que se crea **con 750 puestos.**

En la provincia funcionan oficialmente, **Cartagena y Lorca, con 600 y 450** (314 de iniciación) respectivamente y se crean los de **Caravaca y Yecla, cada una de 250** plazas. De carácter privado funcion a una en **Cartagena con 275 plazas,** ciudad donde se encuentra asimismo **otra Sindical de 575 plazas** (224 de iniciación). Dependiente de la Jerarquía Eclesiástica, se amplía en un nuevo edificio, la Escuela de **Alcantarilla, en un total de 1.000 plazas a las que deben incorporarse sus 500 actuales** (274 de iniciación).

En **Totana y Jumilla existen Institutos Laborales** de modalidad agrícola-ganadero, este último con Bachillerato Superior en Enología y Sección Femenina, que acoge cada uno **350 alumnos.** De modalidad industrial y también oficial, se sitúa uno en **Cieza** capaz para **350 alumnos.**

En la actualidad dispone la provincia de 4.450 plazas a las que hay que sumar las 2.250 de nuevos puestos, lo que nos da un total de 6.700 para sus 800.000 habitantes.

ESCUELA DE FORMACION PROFESIONAL INDUSTRIAL

CENTRO DE FORMACION PROFESIONAL ACELERADA

INSTITUTO LABORAL
(MODALIDAD AGRICOLA - GANADERA

INSTITUTO LABORAL
(MODALIDAD INDUSTRIAL - MINERA)

INSTITUTO LABORAL
MODALIDAD MARITIMO - PESQUERA)

C A
1000

ESCUELA DE F. P. I. FEMENINA
Con una **C** significa: Creación Nueva Planta.
Con una **A** significa: Ampliación de Planta,
y al pie, en ambos casos el número de plazas.

UNIDO A CUALQUIER SIMBOLO
significa que también tiene una sección femenina.

EL COLOR DE CADA SIMBOLO INDICA QUE LOS CENTROS O ESCUELAS SON:

OFICIAL SINDICAL ECLESIASTICO PRIVADO

^{2}

NUMERO SOBRE UN SIMBOLO:
CANTIDAD DE CENTROS O ESCUELAS
DE UNA MISMA MODALIDAD

100

CREACION DE NUEVA PLANTA
Y NUMERO DE PLAZAS

100

AMPLIACION DE PLANTA
Y NUMERO DE PLAZAS

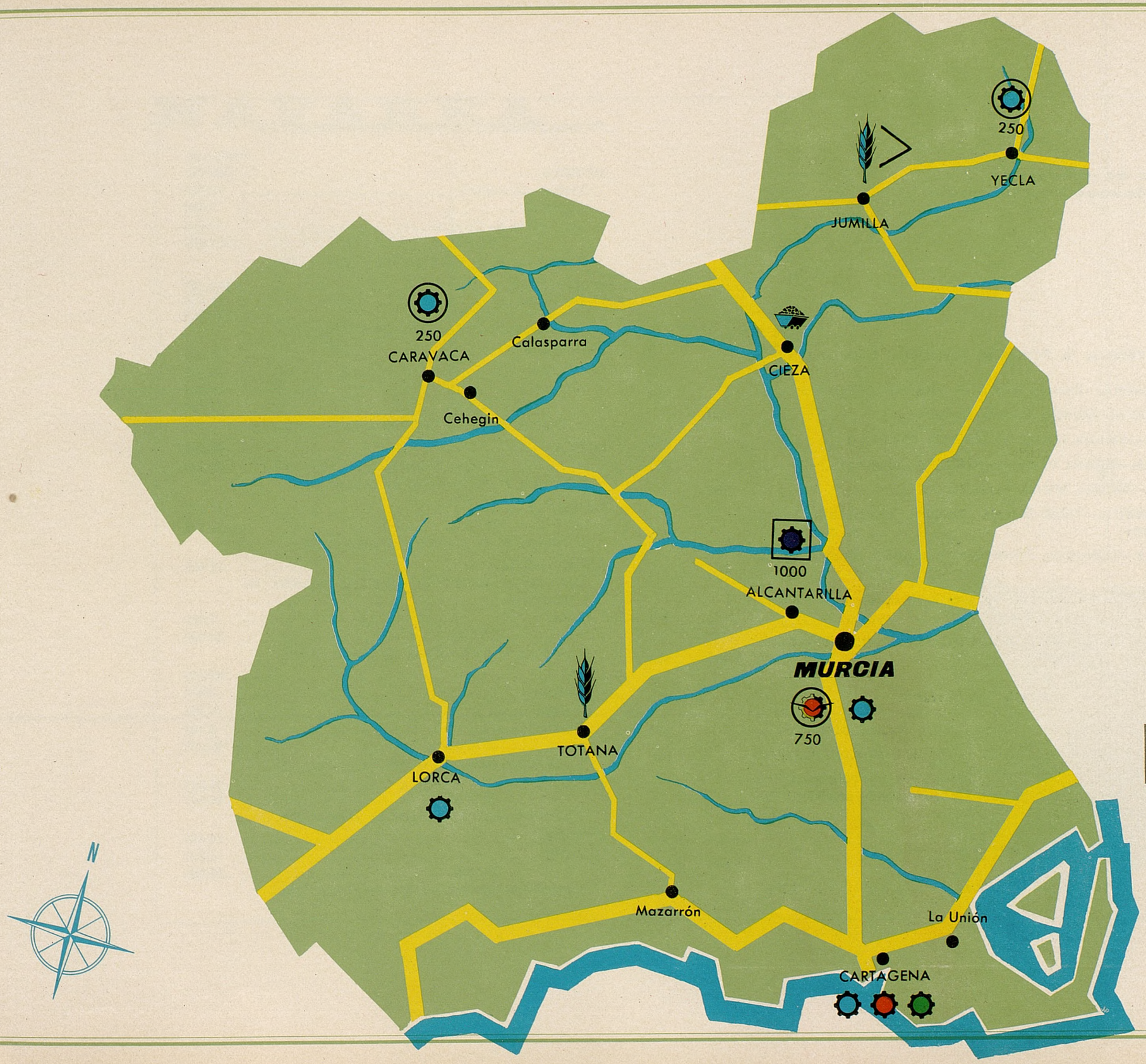
250
YECLA
JUMILLA
250
CARAVACA
Calasparra
CIEZA
Cehegin
1000
ALCANTARILLA
MURCIA
750
TOTANA
LORCA
Mazarrón
La Unión
CARTAGENA
N

murcia

MURCIA

Censo de puestos de Enseñanzas Profesionales

	PLAZAS N. Crea.	PLAZAS Actual
Escuelas de Formación Profesional Industrial		
CARTAGENA.—Escuela oficial de Maestría Industrial		600
CARAVACA.—Escuela oficial. Creación	250	
LORCA.—Escuela oficial de Maestría Industrial		450
MURCIA.—Escuela oficial de Maestría Industrial		1.000
YECLA.—Escuela oficial. Creación	250	
CARTAGENA.—Taller-Escuela Sindical «Almirante Bastarreche»		575
MURCIA.—Formación Profesional Acelerada. Sindical. Creación	750	
CARTAGENA.—Escuela de Aprendices de la Empresa Nacional Bazán. Iniciativa Privada		275
ALCANTARILLA.—Escuela dependiente Jerarquía Eclesiástica Jesuitas. Ampliación	1.000	500
Institutos Laborales		
CIEZA.—Centro oficial de modalidad industrial-minera ...		350
TOTANA.—Centro oficial de modalidad agrícola-ganadera		350
JUMILLA.—Centro oficial de modalidad agrícola-ganadera. Centro oficial femenino, modalidad agrícola-ganadera. Superior en Enología		350
	2.250	4.450
TOTAL DE PLAZAS	**6.700**	

Población de la zona de influencia

	Habitantes
MURCIA	249.771
Molina de Segura	16.415
Alguazas	5.079
Las Torres de Cotillas	6.010
TOTAL	277.275
2 Escuelas F. P. I.—Total de plazas: 1.750.	
CARTAGENA	122.387
La Unión	11.679
TOTAL	134.066
3 Escuelas F. P. I.—Total de plazas: 1.450.	
CARAVACA	20.943
Cehegín	16.109
Moratalla	14.205
TOTAL	51.257
1 Escuela F. P. I.—Total de plazas: 250.	
LORCA	59.316
TOTAL	59.316
1 Escuela F. P. I.—Total de plazas: 450.	
YECLA	21.114
TOTAL	21.114
1 Escuela F. P. I.—Total de plazas: 250.	
ALCANTARILLA	15.959
Las Torres de Cotilla, Alguaza (puesto en Murcia).	
Ceutí	4.649
TOTAL	20.608
1 Escuela F. P. I.—Total de plazas: 1.500.	
CIEZA	22.619
Abarán	8.878
Blanca	6.156
Ricote	2.743
TOTAL	40.396
1 Instituto Laboral.—Total de plazas: 350.	
JUMILLA	21.847
TOTAL	21.847
1 Instituto Laboral.—Total de plazas: 350.	
TOTANA	14.424
Aledo	1.237
TOTAL	15.661
1 Instituto Laboral.—Total de plazas: 350.	

NAVARRA



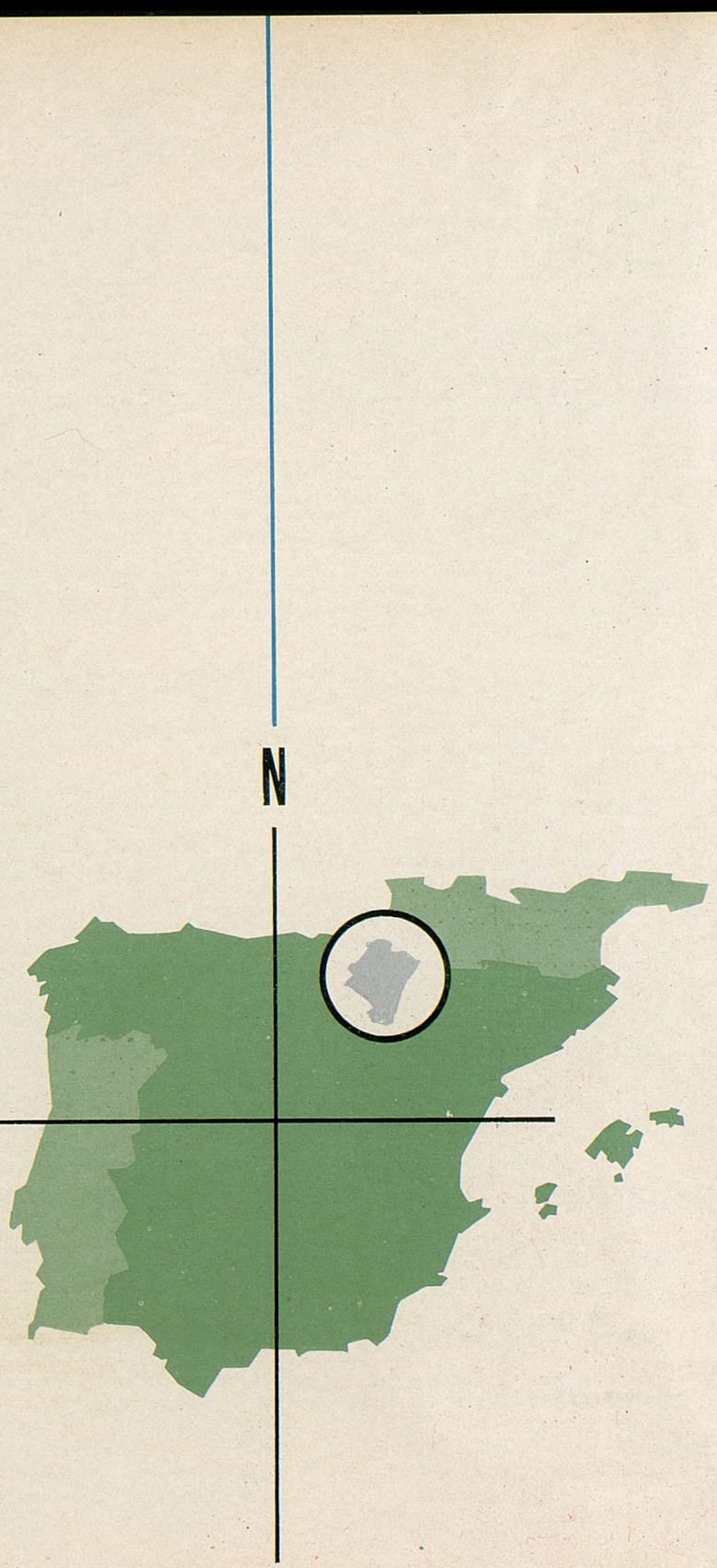

Provincia situada en la parte occidental de los Pirineos, con una extensión de 10.421 km.², y 402.042 habitantes (38,5 por km.²). La octava en renta por cabeza, con 21.041 pesetas.

Navarra no es una unidad física, no es un paisaje homogéneo, es una unidad humana. Por tanto, es la geografía humana la que permite definirla.

Hay una Navarra del Pirineo, con mil matices; una Navarra media al pie de las montañas y una Navarra del Ebro, completamente diferentes. Según los cultivos, pueden considerarse cinco comarcas: a) La Ribera, con el almendro y el melocotonero; b) desde Yesa hasta la Ribera del Ebro, el cultivo del olivo; c) zona media entre el almendro y el olivo; d) la vid, entre el límite del olivo y el Romanzano; e) zona alpina de Nagore, mediterránea y atlántica, que se extiende desde la zona de la vid hasta el límite inferir del castaño; f) zona cantábrica, entre el límite inferior del castaño y la sierra de Aralar.

Como es lógico, los hombres no ganan el pan del mismo modo en unas y otras regiones. Así, los pastores roncaleses, bajando la Ribera, son trashumantes; más al oeste, en Salazas, tienen madera abundante que constituye una de sus principales fuentes de riqueza. En la cuenca, las veredas y los valles, con sus concejos, los comunes, las dehesas boyales; los trigos y las huertas. La Bárdena es la comarca típicamente agrícola.

Tampoco la forma de asentarse la población es homogénea. Por una parte domina la dispersión, la casa suelta y aislada, la gran casa vasca (Batzán); por otra, la concentración de la casa montañesa; bajando hacia el sur, la dispersión en aldeas y concejos y por último, más al sur todavía, los pueblos de la Ribera, inmensos, sin aldeas distantes ni separadas, un solo bloque de edificios.

Así pues, la unidad de Navarra sólo puede hallarse en su historia, en que la Navarra actual es hija del pasado; la transición de la Edad Media a nuestros días se ha hecho gradualmente, sin solución de continuidad.

Las temperaturas, como consecuencias de la influencia atlántica, son siempre moderadas, sin llegar a extremos, con una benignidad que mantiene a lo largo del año.

La ganadería está representada por el ganado vacuno (burguetano y barraqués), caballar, porcino y lanar. Los dos primeros en los valles, el lanar y porcino (de consumo familiar), en el sur.

Fue la actividad minera la que hizo necesaria la construcción del ferrocarril Irún-Elizondo; sus núcleos más importantes, se hallaban en Vera, Ezcurra, Elizondo y Lesaca, pero sufrieron la competencia de los Altos Hornos de Bilbao y terminaron por desaparecer.

La industria de la madera (muy importante en algunas zonas), tiende a desaparecer, conservándose únicamente como reliquia de artesanía. En la zona montañosas se asientan algunas pequeñas centrales eléctricas; destilación en Olazagutía; cementos, quesos, embutidos, cerámica, textil. Uno de los mayores avances lo representa la industria conservera y azucarera; la primera principalmente en la zona de la Ribera logroñesa (San Adrián), la segunda en la Ribera tudelana (Marcilla y Tudela). El canal de la Bárdena, continúa transformando el paisaje económico y por tanto humano del sur de Navarra. Su excelente emplazamiento para el establecimiento de la industria es otra nueva puerta que se abre a un futuro modelador de viejas estructuras sociales. Así mismo, no hay que olvidar la importancia que tiene su vecindad con Francia.

En lo referente a la distribución de los núcleos de población en grupos compactos, parece evidente la íntima relación con el clima y el relieve, pues en las montañas de escasa altura, se produce la dispersión en caseríos. Los 265 municipios quedan afectados por cinco partidos judiciales.

La capital de la provincia es Pamplona que tiene una población de 97.880 habitantes y tres **Escuelas, una Sindical de 250 plazas; una privada con 150 plazas** (40 de iniciación) y **una Eclesiástica con 750 puestos** (120 de iniciación) y **ampliación de 150.** Se crea además un Centro de la **Jerarquía Eclesiástica para 250 plazas.**

En la provincia existen Escuelas privadas en **Estella con 150 alumnos, Tafalla con 200 alumnos, Beriain con 100** alumnos (42 de iniciación) **y Huarte** dedicada solamente a iniciación, **con 50 alumnos.** La Jerarquía Eclesiástica mantiene un Centro en **Tudela de 450 puestos** (115 de iniciación) **y una ampliación de 175 más.**

En **Alsasua** existe un **Instituto Laboral,** oficial, de modalidad industrial con Bachillerato Superior en productividad industrial, **para 350 alumnos.**

Se crean, en consecuencia, 575 nuevos puestos además de los 2.450 actuales, lo que produce un total de 3.025 para esta provincia, cuya población es de 402.042 habitantes.

ESCUELA DE FORMACION PROFESIONAL INDUSTRIAL

CENTRO DE FORMACION PROFESIONAL ACELERADA

INSTITUTO LABORAL
(MODALIDAD AGRICOLA - GANADERA

INSTITUTO LABORAL
(MODALIDAD INDUSTRIAL - MINERA)

INSTITUTO LABORAL
MODALIDAD MARITIMO - PESQUERA)

C A
1000

ESCUELA DE F. P. I. FEMENINA
Con una **C** significa: Creación Nueva Planta.
Con una **A** significa: Ampliación de Planta,
y al pie, en ambos casos el número de plazas.

UNIDO A CUALQUIER SIMBOLO
significa que también tiene una sección femenina.

EL COLOR DE CADA SIMBOLO INDICA QUE LOS CENTROS O ESCUELAS SON:

OFICIAL — SINDICAL — ECLESIASTICO — PRIVADO

^{2}

NUMERO SOBRE UN SIMBOLO:
CANTIDAD DE CENTROS O ESCUELAS
DE UNA MISMA MODALIDAD

100

CREACION DE NUEVA PLANTA Y NUMERO DE PLAZAS

100

AMPLIACION DE PLANTA Y NUMERO DE PLAZAS

navarra

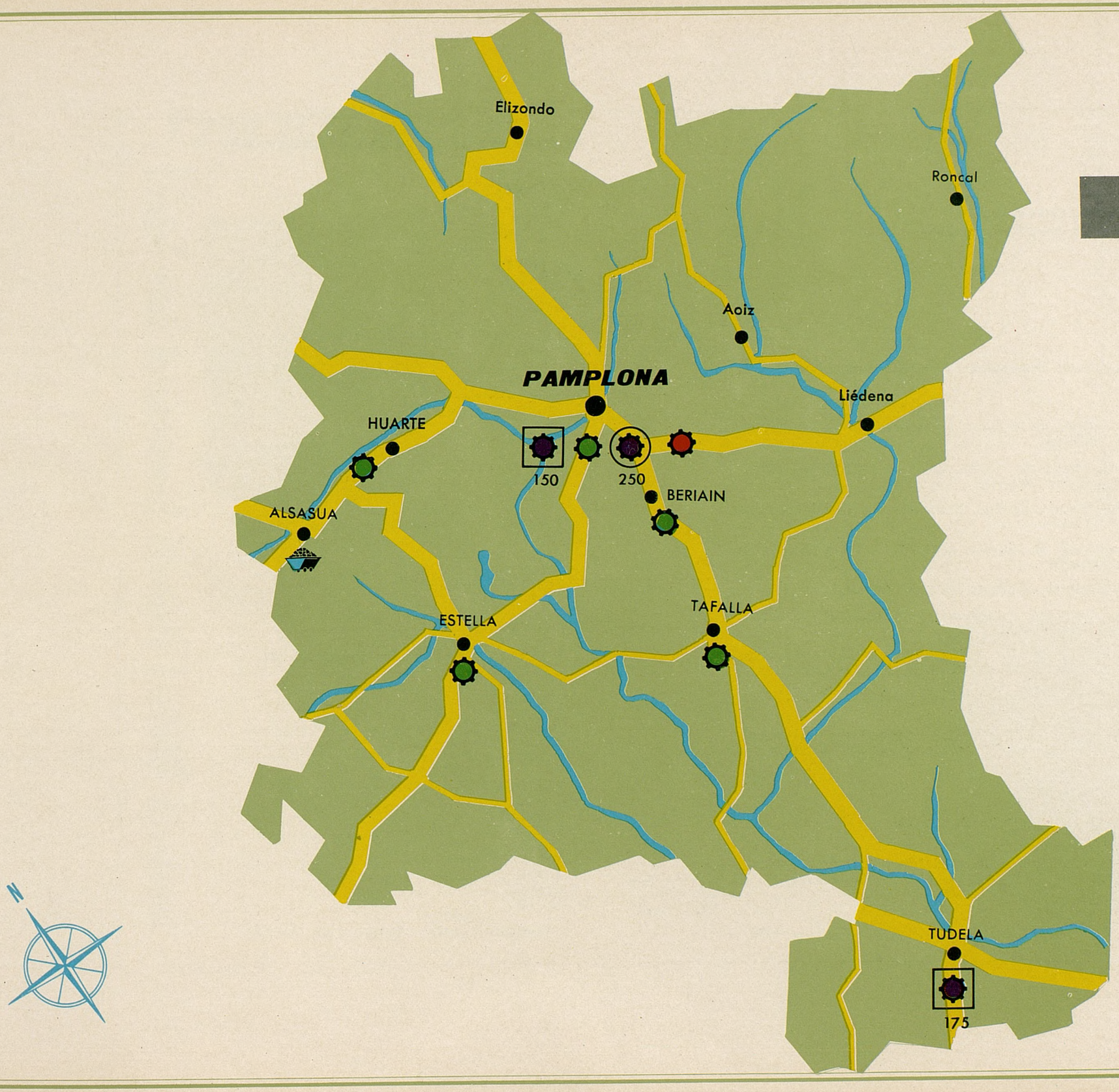
Elizondo
Roncal
Aoiz
PAMPLONA
Liédena
HUARTE
150
250
BERIAIN
ALSASUA
ESTELLA
TAFALLA
TUDELA
175

NAVARRA

Censo de puestos de Enseñanzas Profesionales

	PLAZAS N. Crea.	Actual
Escuelas de Formación Profesional Industrial		
ESTELLA.—Escuela de Oficialía dependiente de la Diputación Foral de Navarra		150
HUARTE.—Reformatorio «Ntra. Sra. del Camino» (Olaz-Chipi). Iniciativa Privada		50
PAMPLONA.—Escuela de San Francisco Javier «IMENASA». Iniciativa Privada		150
TAFALLA.—Escuela de Oficialía dependiente de la Diputación Foral de Navarra		200
PAMPLONA.—Escuela Sindical «Virgen del Camino»		250
PAMPLONA.—Escuelas Profesionales Salesianas. Jerarquía Eclesiástica. Ampliación	150	750
TUDELA.—Escuela Técnica Industrial de Trabajo de «San José Obrero». Jerarquía Eclesiástica. Jesuitas. Ampliación.	175	450
PAMPLONA.—Escuela dependiente Jerarquía Eclesiástica T. Capuchinos. Creación	250	
BERIAIN.—Escuela de Formación Profesional Industrial Ntra. Sra. del Perdón». Potasas de Navarra, S. A. Iniciativa Privada		100
Institutos Laborales		
ALSASUA.—Centro oficial de modalidad industrial-minera. Superior en productividad y organización industrial		350
	575	2.450
TOTAL DE PLAZAS	**3.025**	

Población de la zona de influencia

	Habitantes
PAMPLONA	93.429
Olza	1.733
Villava	3.225
Juslapeña	336
TOTAL	98.723
4 Escuelas F. P. I.—Total de plazas: 1.550.	
HUARTE	1.431
Hegües	4.087
Urroz	498
TOTAL	6.016
1 Escuela F. P. I.—Total de plazas: 50.	
ESTELLA	8.209
Abárzuza	742
Cirauqui	959
Villatuerta	736
Abelin	595
Morentin	290
Castillo	1.193
Arellano	427
Ayegui	615
Murieta	369
Luquin	269
TOTAL	14.404
1 Escuela F. P. I.—Total de plazas: 150.	
TAFALLA	7.165
Artajona	2.050
Lerga	401
San Martín de Unx	1.218
Olite	3.018
Beire	580
Mendigorría	1.277
TOTAL	15.709
1 Escuela F. P. I.—Total de plazas: 200.	
TUDELA	16.000
Murchante	2.380
Fontellas	497
Abiltas	2.275
Cabanillas	1.557
Ribaforada	2.555
Fustiñana	2.563
TOTAL	27.827
1 Escuela F. P. I.—Total de plazas: 625.	
ALSASUA	5.818
Olazagutia	2.159
Urdiain	699
Bacaicoa	425
Echarri-Aranaz	1.925
Arbizi	862
Lacunza	910
Arruazu	238
TOTAL	13.036
1 Instituto Laboral.—Total de plazas: 350.	

ORENSE



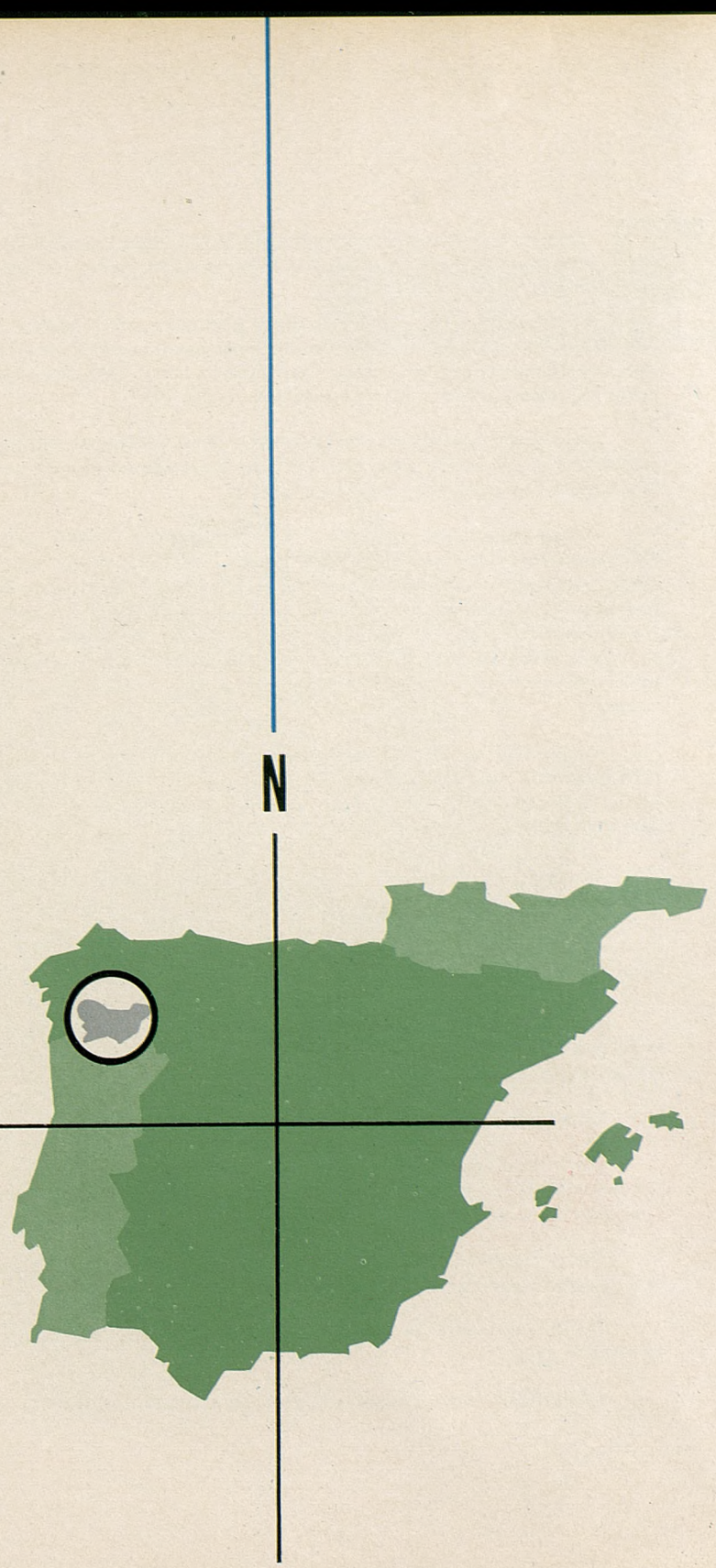

Es la única provincia gallega que carece de litoral; ocupa una extensión de 6.978,71 km.², poblados por 451.474 habitantes (64,6 por km.²), disfruta de 9.416 pesetas de renta «per capita» y es, por tal motivo, la última provincia en producción.

Hasta las altas sierras del interior (Montañas galaico-leonesas y macizos orensanos), se insinúa la influencia atlántica, progresivamente atenuada hacia el este por el alejamiento de la costa. El invierno blanquea las sierras, la primavera, casi siempre cortada por ventiscas o nevadas y envuelta en lentas lluvias; julio presenta la floración morada de las ericae y el otoño es cálido y seco, de maravilloso cromatismo.

En el bosque la acción del hombre tiende a dar un predominio creciente al pinar, y en el matorral, los brezos caracterizan las extensiones más amplias del suelo. Como última formación vegetal, queda el prado, de verdor permanente, extendido a expensas del bosque y el matorral.

Orense, como el resto de Galicia, es tierra de pastizales y vocación ganadera. De la superficie agrícola la parte más importante está destinada a los cereales (maíz y centeno); la comarca de Limia es de gran interés en el cultivo de la patata, por lo general extendida en todo Orense; la producción de vid (para vinos), es también interesante, aunque la humedad, no permite la total sazón del fruto, de aquí, el sabor ácido de sus caldos. En un régimen de policultivo individualista el cultivo de leguminosas y hortalizas para satisfacer las necesidades familiares alcanza cierto interés. La gama de los frutales ofrece una gran variedad, el más extendido el manzano, al que siguen el cerezo, guindo, peral, higuera y castaño. De las plantas industriales el cultivo del lino está hoy casi arruinado y el tabaco es aún, poco más que una curiosidad.

La ganadería es capítulo fundamental en la economía del campesino orensano, en régimen de minifundio. El ganado vacuno pertenece a razas autóctonas galaicas de triple aplicación (trabajo, leche y cría). En la economía familiar tiene también gran importancia el ganado de cerda, en su mayor parte de raza céltica. El lanar es menos importante y su pastoreo se hace por el sistema de vecería.

La importancia minera es muy reducida, consistiendo exclusivamente en explotaciones de estaño y wolframio; la caliza de Jagoza (Barco de Valdeorras), es consumida en casi su totalidad, para la producción de carburo de calcio.

La industrialización es casi nula; prácticamente no pueden mencionarse más que algunos establecimientos de forja en la capital, talleres mecánicos y matalúrgicos, fábrica de carburo de calcio, calzado y energía eléctrica.

Debido a todo ésto, la emigración es la única solución inmediata para resolver el crecimiento demográfico. La forma de poblamiento es la pequeña aldea y hacia las montañas orensanas comienzan a aparecer aldeas relativamente grandes y diseminadas.

Comprende once Partidos judiciales y 93 municipios.

Orense capital cuenta con una población de 64.153 habitantes, y dispone de una **Escuela Sindical de 300 alumnos** (105 de iniciación) **que se amplía en 160.** Carente hasta ahora de **Escuela Oficial,** se crea una capaz **para 750** escolares y, además, otra de **Patronato de 500 puestos.**

En la provincia funcionan las Escuelas privadas de **Puebla de Trives con 125 alumnos** (57 de iniciación) y **Verín** dedicada solamente a iniciación, **con 50** alumnos.

El **Instituto Laboral de Ribadavia,** de modalidad agrícola-ganadera de **350 alumnos,** atiende toda esta zona de excelente riego.

Esta provincia de 451.474 habitantes, **dispondrá de 2.235 puestos (825 actuales y 1.410 de creación.**

ESCUELA DE FORMACION PROFESIONAL INDUSTRIAL

CENTRO DE FORMACION PROFESIONAL ACELERADA

INSTITUTO LABORAL
(MODALIDAD AGRICOLA - GANADERA

INSTITUTO LABORAL
(MODALIDAD INDUSTRIAL - MINERA)

INSTITUTO LABORAL
MODALIDAD MARITIMO - PESQUERA)

C A
1000

ESCUELA DE F. P. I. FEMENINA
Con una **C** significa: Creación Nueva Planta.
Con una **A** significa: Ampliación de Planta,
y al pie, en ambos casos el número de plazas.

UNIDO A CUALQUIER SIMBOLO
significa que también tiene una sección femenina.

EL COLOR DE CADA SIMBOLO INDICA QUE LOS CENTROS O ESCUELAS SON:

OFICIAL — SINDICAL — ECLESIASTICO — PRIVADO

^{2}

NUMERO SOBRE UN SIMBOLO:
CANTIDAD DE CENTROS O ESCUELAS
DE UNA MISMA MODALIDAD

100

CREACION DE NUEVA PLANTA.
Y NUMERO DE PLAZAS

100

AMPLIACION DE PLANTA
Y NUMERO DE PLAZAS

orense

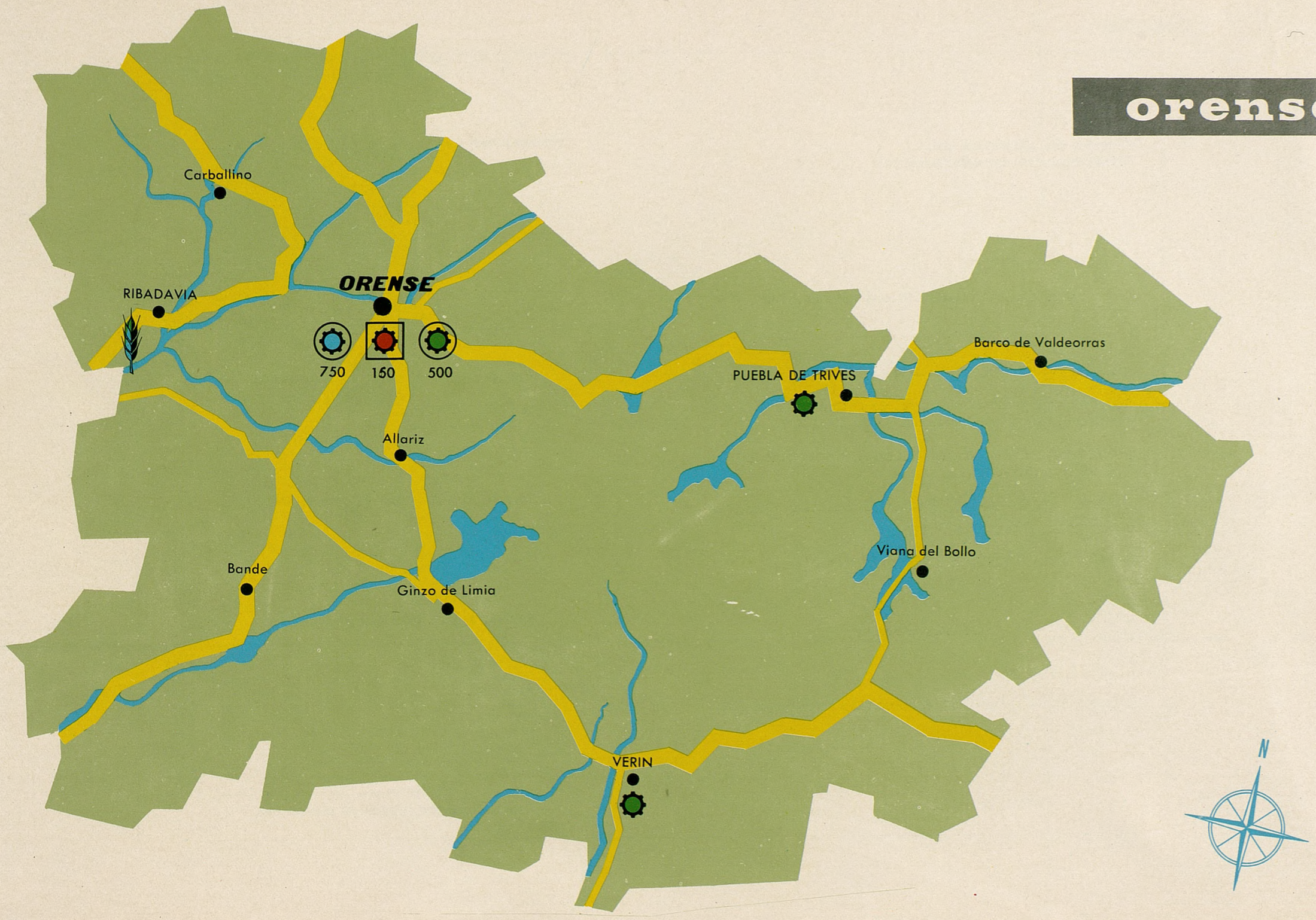
Carballino
RIBADAVIA
ORENSE
750
150
500
Allariz
Bande
Ginzo de Limia
PUEBLA DE TRIVES
Barco de Valdeorras
Viana del Bollo
VERIN
N

ORENSE

Censo de puestos de Enseñanzas Profesionales

	PLAZAS N. Crea.	Actual
Escuelas de Formación Profesional Industrial		
ORENSE.—Escuela oficial. Creación	750	
ORENSE.—Taller-Escuela Sindical de Formación Profesional «Doce de Octubre». Ampliación	160	300
PUEBLA DE TRIVES.—Escuela Profesional «Virgen de la Luz». Iniciativa Privada		125
ORENSE.—Ciudad de los Muchachos. Creación. Iniciativa Privada	500	
VERIN.—Colegio Municipal «San José». Privado		50
Institutos Laborales		
RIBADAVIA.—Centro oficial de modalidad agrícola-ganadera.		350
	1.410	825
TOTAL DE PLAZAS	2.235	

Población de la zona de influencia

	Habitantes
ORENSE	62.381
Coles	4.608
Pereiro de Aguiar	7.699
San Ciprián de Viñas	4.029
Barbadanes	4.272
TOTAL	82.989
3 Escuelas F. P. I.—Total de plazas: 1.710.	
PUEBLA DE TRIVES	5.283
Manzaneda	3.274
Rua	4.691
Laroco	1.509
Río	3.045
TOTAL	17.802
1 Escuela F. P. I.—Total de plazas: 125.	
VERIN	9.180
Monterrey	6.509
Castrelo del Valle	3.623
Villardevós	7.043
Oimbra	3.587
TOTAL	29.942
1 Escuela F. P. I.—Total de plazas: 50.	
RIBADAVIA	7.576
Castrelo de Miño	5.177
Cartello	7.967
Cortegada	3.556
Arnoya	2.025
Melón	3.164
Leiro	3.491
Cenlle	4.693
Beade	1.520
Pungin	2.018
TOTAL	41.187
1 Instituto Laboral.—Total de plazas: 350.	

OVIEDO





Provincia del norte de la Península, única de la región asturiana, con una extensión de 10.895 km.², una población de 989.344 habitantes (90,8 por km.²) y una renta «per capita» de 20.933 pesetas.

Dentro de la región astur-cantábrica, se pueden distinguir una región litoral y otra interior de mayor desarrollo, robustez y altitud. En la primera cabe aún distinguir la zona de terrazas litorales y otra de serranías costeras y depresiones y valles longitudinales; dentro de la segunda, entre una zona de sierras prelitorales extensas (con inclusión de los Picos de Europa), y otra de altas serranías interiores ya en la divisoria cantabro-duriense.

En pleno dominio de la España húmeda, el mapa pluviométrico revela la extensión de zonas de máximas precipitaciones, correspondientes una al litoral y otra a las altas culminaciones del interior. En el régimen térmico el contraste es mucho más acusado entre el litoral y el interior; el primero ofrece un clima océanico moderado que se endurece a medida que penetra hacia el interior, ya en las cumbres, la nieve es abundante y duradera.

Bosque, matorral y prado son las tres formaciones vegetales que se reparten el dominio del suelo. A sus naturales recursos agrícolas la economía de la región asocia la pesquería y la de una importante minería e industria en trance de crecimiento y expansión. En la economía rural el prado y la vaca llevan el peso, con un total muy superior al de la tierra cultivada. Las razas vacunas indígenas son la de la montaña y la de los valles; la montañosa es buena para el trabajo y en los concejos de Aller y Caso es donde aparecen los ejemplares de mayor pureza; la de los valles produce más leche y es también raza fuerte, apta para el trabajo, al que se destina en los valles más bajos. En importancia sigue el vacuno el ganado de cerda, de raza céltica, mejorada en muchos casos con cruces de raza York.

La zona baja es región agrícola por excelencia. La introducción del maíz revolucionó la economía nacional y hoy, asociado a la alubia, es el cultivo dominante en las vegas de los ríos y en los llanos del litoral; en la misma región se cultivan las plantas forrajeras y los frutales .La costa y algunos valles abrigados conocen algunos frutales mediterráneos, como el naranjo, el limón y la vid. El manzano es el árbol típico, cuyo producto (pomarada) se destina a la fabricación de sidra. De los cereales, aparte del maíz, son importantes el trigo y el centeno.

El subsuelo de la región contiene importantes riquezas minerales: en primer lugar figura el carbón; los ferrocarriles carboneros (Norte, Langreo y Vasco-Asturiano), conducen al mar la mayor parte de la producción hullera para ser embarcados en los puertos de Gijón, Avilés y San Esteban de Pravia. Las reservas de mineral de hierro son también importantes. A la energía del carbón se une la termoeléctrica y la hidroeléctrica, de gran capacidad de expansión en un país de acusado relieve y abundantes y regulares precipitaciones.

Sobre esta base y la facilidad de acceso al mar se ha montado una importante industria de gran porvenir: Altos hornos, empresas siderúrgicas, químicas, cemento y materiales para la construcción. Las industrias derivadas de la agricultura son, por el contrario, de importancia secundaria, únicamente la producción de sidra, conserva de frutas, harinera, cervecera y azucarera. Las derivadas de la ganadería alcanzan mayor interés: quesos y mantequillas. La pesquería sostiene una importante industria de conservas, escabeches y salazones.

Sus 17 Partidos judiciales abarcan 75 municipios.

Oviedo, 127.058 habitantes, dispone de una **Escuela Oficial con 500 alumnos, dos privadas,** una **con 150 alumnos** (53 de iniciación) **y** otra de **100** y se crea **un Centro de Formación Profesional Acelerada** dependiente de la Organización Sindical, **de 750 puestos.**

En la provincia se nos ofrecen las siguientes creaciones de Escuelas oficiales: **Luarca, Aller, Llanes y La Felguera, las tres primeras de 250 puestos y la última de 750.** Como **ampliaciones,** también en Centros Oficiales, se nos ofrecen las de **Gijón de 750 puestos actuales,** en un edificio de nueva planta, **para 1.000 alumnos y** la de **Avilés con 700 puestos actuales, 100 plazas más en sus talleres.** Sin alteración alguna se mantiene la de **Mieres,** en edificio de nueva planta **para 400** alumnos y **La Felguera con 550 alumnos.**

De carácter no oficial, dependiente de la Organización Sindical, se crea la de **El Entrego para 200 puestos.** Los restantes, dependientes de Entidades u Organismos de carácter privado, se sitúan en **Mieres, La Felguera, Avilés y Teverga con 800 alumnos** (362 de iniciación). **La Universidad Laboral de Gijón** mantiene estudios de Formación Profesional Industrial **para 2.000 alumnos** y, por último, **en Gijón también hay un Centro dependiente de la Jerarquía Eclesiástica de 600 alumnos** (228 de iniciación).

Hay **Institutos Laborales en Tapia de Casariego y Cangas de Onis** de carácter oficial y modalidad agrícola-ganadera, este último con Sección Femenina, Bachillerato Superior en industrias lácteas y Curso de Adaptación: su capacidad es **de 350 alumnos** cada uno; **Luanco,** de doble modalidad, marítimo e industrial, pertenece asimismo al Ministerio, **con 350 alumnos,** alcanzado **500 el de Villaviciosa,** de nueva creación. Dependiente de la Jerarquía Eclesiástica y **con una ampliación de 250, funciona el de Cangas del Narcea con Bachillerato Superior en máquinas-herramientas con una capacidad actual de 350.** Una Fundación de carácter benéfico-docente, la de «Manuel Suárez» sostiene el Instituto Laboral de **Navia,** agrícola-ganadero **de 250 plazas** y en la **Universidad Laboral** también se dan estudios de Bachillerato Laboral industrial, a **25 escolares.**

La provincia queda prácticamente cubierta con los Centros mencionados que supone **un total de 12.525 puestos** para una población de 989.344 habitantes. Del total de los puestos **afectan 8.225 a los actuales y 4.300 a los que se establecen con motivo del Plan de Desarrollo Económico y Social.**

Dos Colegios reconocidos, el de Llaranes y el de Villaviciosa, imparten el Bachillerato Laboral Administrativo, y además, el Instituto Nacional de Enseñanza Media de Avilés, con una Sección dedicada a estos estudios, arrojando un total de 200 plazas.

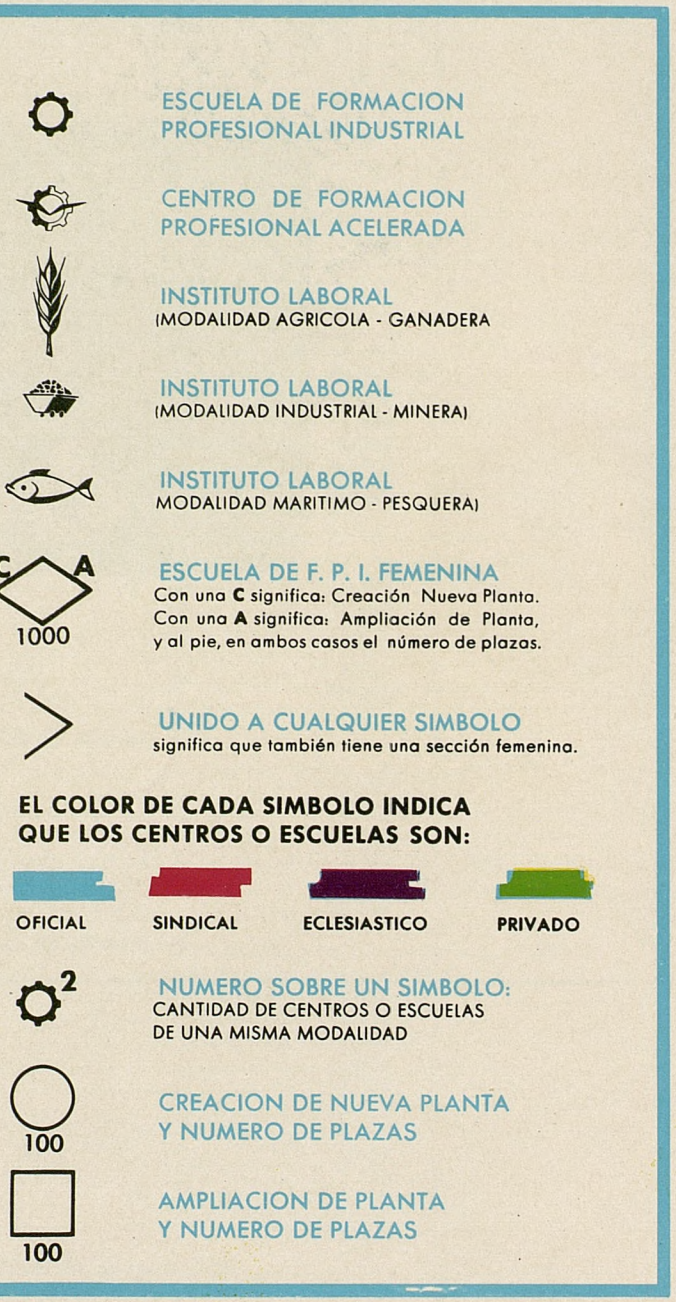

oviedo

MINISTERIO DE EDUCACION Y CIENCIA - BIBLIOTECA

OVIEDO

Censo de puestos de Enseñanzas Profesionales

Escuelas de Formación Profesional Industrial

	PLAZAS N. Crea.	Actual
ALLER.—Escuela oficial de Maestría Industrial. Creación.	250	
AVILES.—Escuela oficial de Maestría Industrial. Ampliación	100	700
GIJON.—Escuela oficial de Maestría Industria. Ampliación.	1.000	750
GIJON.—Universidad Laboral «José Antonio Girón»		2.000
LA FELGUERA.—Escuela ofcial. Creación	750	
LA FELGUERA.—Escuela oficial de Maestría Industrial		550
LUARCA.—Escuela oficial. Creación	250	
LLANES.—Escuela oficial. Creación	250	
MIERES.—Escuela oficial de Maestría Industrial		400
OVIEDO.—Escuela oficial de Maestría Industrial		500
OVIEDO.—Formación Profesional Acelerada. Creación	750	
EL ENTREGO.—Escuela de la Organización Sindical. Creación	200	
AVILES.—Escuela de Aprendices de la Empresa Nacional Siderúrgica, S. A. (ENSIDESA). Iniciativa Privada		250
LA FELGUERA.—Colegio «La Salle» de la Sociedad Metalúrgica Duro Felguera. Iniciativa Privada		200
MIERES.—Escuela de Aprendizaje de la Fábrica de Mieres, Sociedad Anónima. Iniciativa Privada		250
OVIEDO.—Escuela de Formación Profesional Obrera de la Fábrica de Armas. Iniciativa Privada		150
TEVERGA.—Escuela de Aprendices de la Empresa «Hulleras e Industrias, S. A.». Iniciativa Privada		100
GIJON.—Escuela Profesional del Sagrado Corazón «Fundación Revilla Gijedo». Jerarquía Eclesiástica		600
OVIEDO.—Fundación Masaveu. Iniciativa Privada		100

Población de la zona de influencia

	Habitantes
ALLER	29.449
TOTAL	29.449
1 Escuela de F. P. I.—Total de plazas: 250.	
AVILES	48.620
Castrillón	11.861
Illas	1.853
Corbera de Asturias	9.851
TOTAL	72.185
2 Escuelas F. P. I.—Total de plazas: 1.050.	
GIJON	122.357
Sariego	1.720
TOTAL	124.077
3 Escuelas F. P. I. **4.350**	
1 Instituto Laboral **25**	
Total de plazas **4.375**	
LUANCO	
Gozón	12.480
Carreño	11.213
TOTAL	23.693
1 Instituto Laboral.—Total de plazas: 350.	
LA FELGUERA	
3 Escuelas F. P. I.—Total de plazas: 1.500.	
LUARCA	25.483
TOTAL	25.483
1 Escuela F. P. I.—Total de plazas: 250.	
LLANES	17.876
TOTAL	17.876
1 Escuela F. P. I.—Total de plazas: 250.	
MIERES	71.092
Riosa	3.018
Langreo	66.323
Lena	16.591
TOTAL	157.024

OVIEDO

Censo de puestos de Enseñanzas Profesionales

Institutos Laborales

	PLAZAS N. Crea.	Actual
CANGAS DE ONIS.—Centro oficial de modalidad agrícola-ganadera. Bachillerato Superior en Indusdrias Lácteas y curso de Adaptación. Centro oficial femino agrícola-ganadera		350
GIJON.—Universidad Laboral «José Antonio Girón» de modalidad Industrial-minera		25
LUANCO.—Centro oficial de modalidad marítimo-pesquera e industrial-minera		350
TAPIA DE CASARIEGO.—Centro oficial de modalidad agrícola-ganadera		350
VILLAVICIOSA.—Centro oficial de modalidad agrícola-ganadera. Creación	500	
NAVIA.—Colegio Patronato «Manuel Suárez», de modalidad agrícola-ganadera. Iniciativa Privada		250
CANGAS DE NARCEA.—Colegio PP. Dominicos. Jerarquía Eclesiástica. Modalidad Industrial. Superior en máquinas-herramientas Ampliación	250	350
	4.300	8.225

TOTAL DE PLAZAS **12.525**

Población de la zona de influencia

	Habitantes
2 Escuelas F. P. I.—Total de plazas: 650.	
OVIEDO	124.407
Las Regueras	3.943
Soto	6.087
TOTAL	134.437
4 Escuelas F. P. I.—Total de plazas: 1.500.	
EL ENTREGO	
1 Escuela F. P. I.—Total de plazas: 200.	
TEVERGA	5.164
Yernes y Tameza	569
TOTAL	5.733
1 Escuela F. P. I.—Total de plazas: 100.	
CANGAS DE ONIS	10.070
Amieva	2.448
Onís	2.002
TOTAL	14.520
1 Instituto Laboral.—Total de plazas: 350.	
TAPIA DE CASARIEGO	5.013
El Franco	5.598
TOTAL	10.611
1 Instituto Laboral.—Total de plazas: 350.	
VILLAVICIOSA	20.790
Cabranes	2.965
TOTAL	23.755
1 Instituto Laboral.—Total de plazas: 500.	
NAVIA	8.536
Coaña	5.875
Villayón	5.335
El Franco (puesto en Tapia de Casariego).	
TOTAL	19.746
1 Instituto Laboral.—Total de plazas: 250.	
CANGAS DEL NARCEA	21.115
TOTAL	21.115
1 Instituto Laboral.—Total de plazas: 600.	

PALENCIA





Provincia española situada en la Depresión del Duero, en una extensión de 8.029 km.², poblados por 231.977 habitantes (28,8 por km.²). Dispone de 14.493 pesetas anuales de renta «per capita».

Desde las cumbres fronterizas con Santander hasta la falla del piedemonte se extiende la montaña de Palencia, con picos enhiestos y riscos abruptos donde el frondoso bosque atlántico y los jugosos prados ponen una nota de verdor permanente en el paisaje. Los pueblos son pequeños y pintoresco[illegible]l clima frío en invierno y benigno en el estío, los cultivos escasos y la ganadería la base de su economía. Barruelo de Santullán es el pueblo más populoso, y rico en hulla.

Más al sur, aparece una amplia zona de páramos, con inviernos largos y crudos y cortos veranos; el suelo pobre, no permite sino una escasa vegetación de brezos, tomillos y escobas. Los valles ofrecen un gran contraste por su verdor, fertilidad y frescura; los cultivos son abundantes y frecuente el regadío; Saldaña y Aguilar de Campóo poseen además industrias alimenticias y textiles.

Páramos componen también la comarca de Cerrato que se extiende entre el Pisuerga y el Esgueva. La falta de agua es muy grande y los regadíos casi nulos, aún en los valles.

Desde el pie de los páramos hasta las riberas del Duero se extiende la Tierra de Campos, comarca de clara personalidad geográfica, con clima rudo y paisaje desolado por la escasez de árboles; la economía de cereales y ganado lanar es la más importante. Además de Palencia, verdadera capital de la comarca con sus 48.216 habitantes, merecen citarse Dueñas y Venta de Baños.

La economía palentina se orienta principalmente hacia la ganadería vacuna y minería en la montaña; cereales y ovejas en los páramos y llanos y la industria no pasa de un papel secundario. Para su mejora económica se ha perfilado un vasto plan de desarrollo, embalsando y comunicando las aguas de los ríos campesinos desde el Cea hasta el Carrión, que con el antiguo Canal de Castilla, constituirán una notable mejora.

De sus cultivos destacan los cereales, leguminosas de secano, remolacha, patata, vid (para la elaboración de vinos), frutales y productos hortícolas (en las zonas regadas por el Carrión, Pisuerga y sus afluentes). El régimen agrario es de fincas pequeñas y medias, cultivadas por sus dueños, siendo muy raro el régimen de latifundio.

Ganado lanar y vacuno se reparten el predominio sobre el llano y la montaña respectivamente. El mular registra un rápido retroceso por el creciente empleo del tractor, lo mismo que el cabrío (nunca excesivamente próspero en la provincia).

La riqueza minera es muy poco variada, pero considerable en el aspecto carbonífero en que ostenta el segundo puesto por la producción de antracita y el tercero en hulla. Mármol, yeso, sillería y caliza completan el panorama minero.

La industria es puramente local: harinera, azucarera, tejidos de lana (mantas) y curtidos.

El poblamiento es de carácter rural destacando la concentración en pequeñas entidades de población cercanas unas a otras donde la abundancia de agua potable lo permite y más alejadas cuando escasea. Pero, en general, su población no es nunca muy numerosa.

Comprende el ámbito provincial 247 Municipios, encuadrados en siete Partidos Judiciales.

Palencia su capital, de 48.216 habitantes, dispone de una **Escuela Oficial para 175 alumnos** (26 de iniciación) que con su traslado al edificio de nueva planta conseguirá un **aumento de 500 puestos;** una **Escuela Sindical para 325 alumnos** (141 de iniciación) **y otra privada de 400 alumnos.**

De la Organización Sindical **se amplía en 25 plazas** la Escuela de **Barruelo de Santullán con 200 alumnos** (68 de iniciación), **en la de Guardo** que **dispone de otros 75 puestos** y **Venta de Baños con 125 alumnos y se amplía en 250.** En **Herrera de Pisuerga** existe una Escuela dependiente de la Jerarquía Eclesiástica **con 250 alumnos** (56 de iniciación).

El único **Instituto Laboral** se localiza en **Saldaña,** de modalidad agrícola-ganadera, con Bachillerato Laboral Superior en horticultura y floricultura y una Sección Femenina, para **450 plazas.**

El censo de puestos de Palencia, cuya provincia tiene 231.977 habitantes, alcanza el número de **2.850, de los cuales 2.000 se encuentran ya establecidos y los restantes pertenecen a ampliaciones.**

En la capital, el Colegio de Huérfanos Ferroviarios, de carácter privado, desarrolla los estudios del Bachillerato Laboral administrativo femenino, para 150 alumnas.

ESCUELA DE FORMACION PROFESIONAL INDUSTRIAL

CENTRO DE FORMACION PROFESIONAL ACELERADA

INSTITUTO LABORAL
(MODALIDAD AGRICOLA - GANADERA

INSTITUTO LABORAL
(MODALIDAD INDUSTRIAL - MINERA)

INSTITUTO LABORAL
MODALIDAD MARITIMO - PESQUERA)

C A
1000

ESCUELA DE F. P. I. FEMENINA
Con una **C** significa: Creación Nueva Planta.
Con una **A** significa: Ampliación de Planta,
y al pie, en ambos casos el número de plazas.

UNIDO A CUALQUIER SIMBOLO
significa que también tiene una sección femenina.

EL COLOR DE CADA SIMBOLO INDICA QUE LOS CENTROS O ESCUELAS SON:

OFICIAL — SINDICAL — ECLESIASTICO — PRIVADO

^{2}

NUMERO SOBRE UN SIMBOLO:
CANTIDAD DE CENTROS O ESCUELAS
DE UNA MISMA MODALIDAD

100

CREACION DE NUEVA PLANTA
Y NUMERO DE PLAZAS

100

AMPLIACION DE PLANTA
Y NUMERO DE PLAZAS

palencia

BARRUELO DE SANTULLAN
25
HERRERA DE PISUERGA
Osorno
GUARDO
75
SALDAÑA
Carrión de los Condes
500
PALENCIA
Paredes de Nava
VENTA DE BAÑOS
250

PALENCIA

Censo de puestos de Enseñanzas Profesionales

Escuelas de Formación Profesional Industrial

	PLAZAS N. Crea.	Actual
PALENCIA.—Escuela oficial de Maestría Industrial. Ampliación	500	175
BARRUELO DE SANTULLAN.—Taller-Escuela Sindical de Formación Profesional. Ampliación	25	200
GUARDO.—Taller-Escuela Sindical. Ampliación	75	75
PALENCIA.—Taller-Escuela Sindical «Virgen de la Calle»		325
VENTA DE BAÑOS.—Taller-Escuela Sindical de Formación Profesional. Ampliación	250	125

Población de la zona de influencia

	Habitantes
PALENCIA	47.902
Villamuriel de Cerrato	1.976
Villalobón	626
Fuentes de Valdepero	746
Husillos	492
Grijota	1.366
Villamartín de Campos	323
Autilla del Pino	676
TOTAL	54.107

3 Escuelas F. P. I.—Total de plazas: 1.400.

BARRUELO DE SANTULLAN	7.383
Nestar	624
Brañosera	1.821
San Cebrián de Mudá	749
Mudá	276
Ligüerzana	248
Salinas de Pisuerga	622
TOTAL	11.723

1 Escuela de F. P. I.—Total de plazas: 225.

GUARDO	7.694
Fresno del Río	456
Villalba de Guardo	486
Mantinos	414
Respenda de la Peña	1.133
Velilla del Río Carrión	1.671
TOTAL	11.854

1 Escuela F. P. I.—Total de plazas: 150.

PALENCIA

Censo de puestos de Enseñanzas Profesionales

	PLAZAS N. Crea.	Actual
Escuelas de Formación Profesional Industrial		
PALENCIA.—Escuela de Aprendices de la Fábrica de Armas. Iniciativa Privada		400
HERRERA DE PISUERGA.—Escuela Profesional Salesiana «Ntra. Sra. de la Piedad». Jerarquía Eclesiástica		250
Institutos Laborales		
SALDAÑA.—Centro oficial de modalidad agrícola-ganadera. Centro oficial femenino agrícola-ganadero. Superior en horticultura y floricultura		450
	850	2.000
TOTAL DE PLAZAS		**2.850**

Población de la zona de influencia

	Habitantes
VENTA DE BAÑOS	
Dueñas	4.176
Quintanillas de Trigueros (Valladolid)	374
Trigueros del Valle (Valladolid)	683
Baños de Cerrato	7.539
Santa Cecilia de Alcor	291
Soto de Cerrato (puesto en Palencia).	
Hontoria de Cerrato	431
TOTAL	13.494
1 Escuela F. P. I.—Total de plazas: 375.	
HERRERA DE PISUERGA	3.256
Santa Cruz de Boedo	326
Ventosa de Pisuerga	366
Calahorra de Boedo	354
Sotobañado y Priorato	550
Lavid de Ojeda	360
Prádanos de Ojeda	731
Alar del Rey	2.027
Salazar (Burgos)	255
Sotovellanos (Burgos)	129
Sotresgudo	491
TOTAL	8.845
1 Escuela F. P. I.—Total de plazas: 250.	
SALDAÑA	2.579
Bustillo de la Vega	804
Valderrábanos	339
Membrillar	468
Renedo	500
TOTAL	4.690
1 Instituto Laboral.—Total de plazas: 450.	

LAS PALMAS



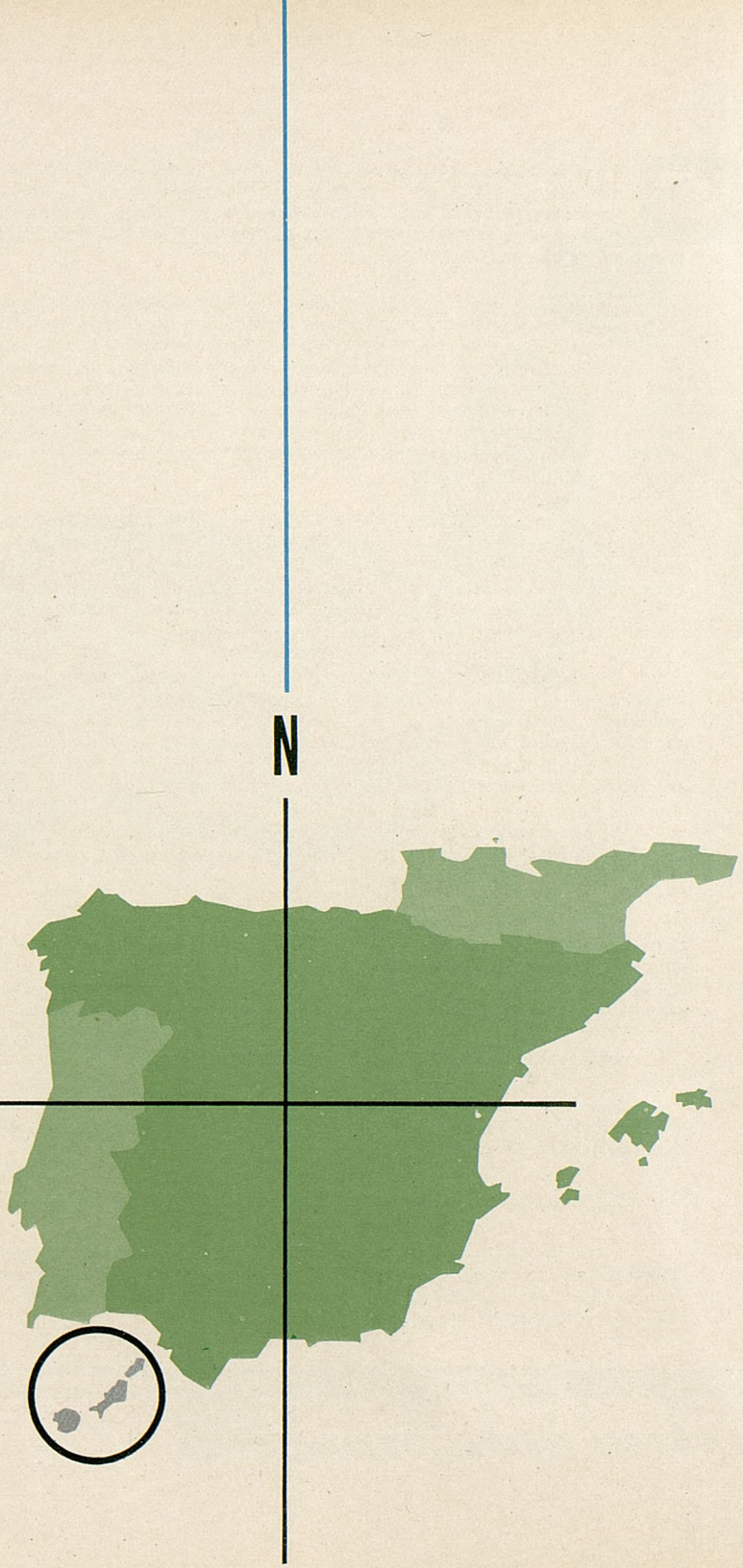

Es una de las tres provincias insulares españolas, situada en la parte oriental del archipiélago canario. Ocupa una extensión de 4.099,72 km.², repartidos entre las islas de Gran Canaria, Lanzarote y Fuerteventura y los islotes de Alegranza, Montaña Clara, Graciosa, Roque del Este y Roque del Oeste. La población provincial asciende a 453.793 habitantes, de los cuales 193.862 se encuentran en la capital. La densidad es de 110,6 habitantes por km.², y su renta «per capita» de 14.326 pesetas.

La cadena montañosa que accidenta su suelo (probablemente de origen alpino), ha sido erosionada en algunos lugares hasta convertirse en una penillanura. Existen numerosos conos volcánicos que guardan en su interior un elevado índice térmico. Las aguas de las montañas se mueven paulatinamente hacia la costa, hasta llegar cerca del nivel del oceano y forman una capa basal de agua subterránea que se hace salobre en las proximidades de las costas. Estas son, en general, bajas y los bruscos entrantes del mar, forman abundantes ensenadas, playas y puertos, como la playa de Canteras y Puerto de la Luz en la isla de Gran Canaria; puerto de Arrecife en Lanzarote; puerto de Cabras en Fuerteventura. El puerto de la Luz es el primero de España por movimiento de buques y tonelaje, situado en magnífica posición en la isla de Gran Canaria, sobre las grandes rutas de Europa, Sudamerica y Sudafrica, se convierte en uno de los principales puertos atlánticos.

Existen en la provincia tres típicos sistemas de cultivo: el enarenado, el jable y el de gavias. El enarenado consiste en aplicar sobre el terreno, previamente abonado y laborado, una capa de arena volcánica o «lapilli» que retiene la humedad del suelo y condensa la atmosférica; el jable es una zona de tierra cubierta de arenas voladoras, es decir, una duna móvil de desplazamiento retardado de tal forma que permite el cultivo anual de las plantas hortícolas; por último, el de gavias consiste en nivelar y preparar parcelas en terrenos profundos y fértiles y proveerlas de un reborde de tierra a modo de pequeño embalse.

Los cultivos más destacados son: cereales, leguminosas, cebollas, tomates, patatas, boniatos, tabaco, platano y viñedo. Entre los cereales, el maíz es el de mayor importancia, pues sirve para la preparación del gofio que es alimento básico en la provincia. Frente a las ocupaciones agrícolas, el resto de las actividades económicas tiene un carácter secundario. La ganadería queda reducida al cabrío, asnal y de labor, en general; abundan los dromedarios, a los que se les denomina camellos, y que resultan muy útiles porque cargan unos 400 kg.; son sobrios y pueden efectuar largas marchas aún con los calores más ardientes. Hay también extraordinaria cantidad de conejos.

La pesca, importante en toda la provincia, aprovecha el banco canarioafricano. Las canteras más importantes son las de piedra caliza, basalto y arena; contando además con infinidad de salinas, de gran interés, dado que la sal es muy útil en la industria del salazón.

Industrias en su verdadero sentido, hay muy pocas, porque faltan las materias primas y el suministro de energía es insuficiente Existen empresas de industrias alimenticias (conservas de pescados, frutas y verduras), así como prensas de plantas y aceite de pescado, fábricas de tabaco, ron y licores; reparación y construcción de barcos en los astilleros, siendo el de puerto de la Luz el más importante. Una de las ramas industriales más desarrolladas en la provincia es la hotelera, debido al gran turismo que invade las islas, a lo largo de todo el año.

Sus 34 munipios se integran para cinco Partidos judiciales.

En la capital, de 193.862 habitantes, funciona una **Escuela Oficial** de **450 alumnos** y **una Sindical de 300** (93 de iniciación) **con ampliación de 50 plazas y,** además, se crea un **Centro de Formación Profesional Acelerada** capaz **para 500** alumnos.

Fuera de esta isla, en **Arrecife,** y dentro de la provincia, se crea una Escuela Oficial **para 250 escolares.**

En el resto de la provincia no existen otros centros más que los **Institutos Laborales de Telde y Guía de Gran Canaria** ambos con Bachillerato superior, el primero en cultivos tropicales y el segundo en horticultura y floricultura, de carácter oficial, de modalidad agrícola-ganadera, de **750 alumnos** en total, y se crea el de **Arucas,** de modalidad Industrial-minera, también oficial, **para 500 puestos.**

El censo de puestos escolares de enseñanzas profesionales alcanza 2.800 de los cuales 1.500 corresponden a los actualmente en funcionamiento y 1.300 a los que se crean.

ESCUELA DE FORMACION PROFESIONAL INDUSTRIAL

CENTRO DE FORMACION PROFESIONAL ACELERADA

INSTITUTO LABORAL
(MODALIDAD AGRICOLA - GANADERA

INSTITUTO LABORAL
(MODALIDAD INDUSTRIAL - MINERA)

INSTITUTO LABORAL
MODALIDAD MARITIMO - PESQUERA)

C A
1000

ESCUELA DE F. P. I. FEMENINA
Con una **C** significa: Creación Nueva Planta.
Con una **A** significa: Ampliación de Planta,
y al pie, en ambos casos el número de plazas.

UNIDO A CUALQUIER SIMBOLO
significa que también tiene una sección femenina.

EL COLOR DE CADA SIMBOLO INDICA QUE LOS CENTROS O ESCUELAS SON:

OFICIAL SINDICAL ECLESIASTICO PRIVADO

^{2}

NUMERO SOBRE UN SIMBOLO:
CANTIDAD DE CENTROS O ESCUELAS
DE UNA MISMA MODALIDAD

100

CREACION DE NUEVA PLANTA
Y NUMERO DE PLAZAS

100

AMPLIACION DE PLANTA
Y NUMERO DE PLAZAS

las palmas

MINISTERIO DE EDUCACION Y CIENCIA
BIBLIOTECA

PALMAS (LAS)

Censo de puestos de Enseñanzas Profesionales

	PLAZAS N. Crea.	Actual
Escuelas de Formación Profesional Industrial		
ARRECIFE (Lanzarote).—Escuela oficial. Creación	250	
LAS PALMAS.—Escuela oficial de Maestría Industrial		450
LAS PALMAS.—Taller-Escuela Sindical «Virgen del Pino». Ampliación	50	300
LAS PALMAS.—Formación Profesional Acelerada. Sindical. Creación	500	
Institutos Laborales		
ARUCAS.—Centro oficial modalidad industrial-minera. Creación	500	
GUIA DE GRAN CANARIA.—Centro oficial modalidad agrícola-ganadera. Superior en horticultura y floricultura		350
TELDE.—Centro oficial modalidad agrícola-ganadera. Superior en cultivos tropicales		400
	1.300	1.500
TOTAL DE PLAZAS	**2.800**	

Población de la zona de influencia

	Habitantes
ARRECIFE (LANZAROTE)	13.104
San Bartolomé	3.472
Teguise	7.186
TOTAL	23.762
1 Escuela F. P. I.—Total de plazas: 250.	
LAS PALMAS	192.088
TOTAL	192.088
3 Escuelas F. P. I.—Total de plazas: 1.300.	
ARUCAS	27.703
Moya	10.271
Firgas	4.818
Valleseco	5.466
Teror	10.069
TOTAL	58.327
1 Instituto Laboral.—Total de plazas: 500.	
GUIA DE GRAN CANARIA	12.587
Moya y Firgas (puestos en Arucas).	
Agaete	5.117
Gáldar	16.456
TOTAL	34.160
1 Instituto Laboral.—Total de plazas: 350.	
TELDE	32.137
Valsequillo de Gran Canaria	6.285
Ingenio	10.782
TOTAL	49.204
1 Instituto Laboral.—Total de plazas: 400.	

PONTEVEDRA



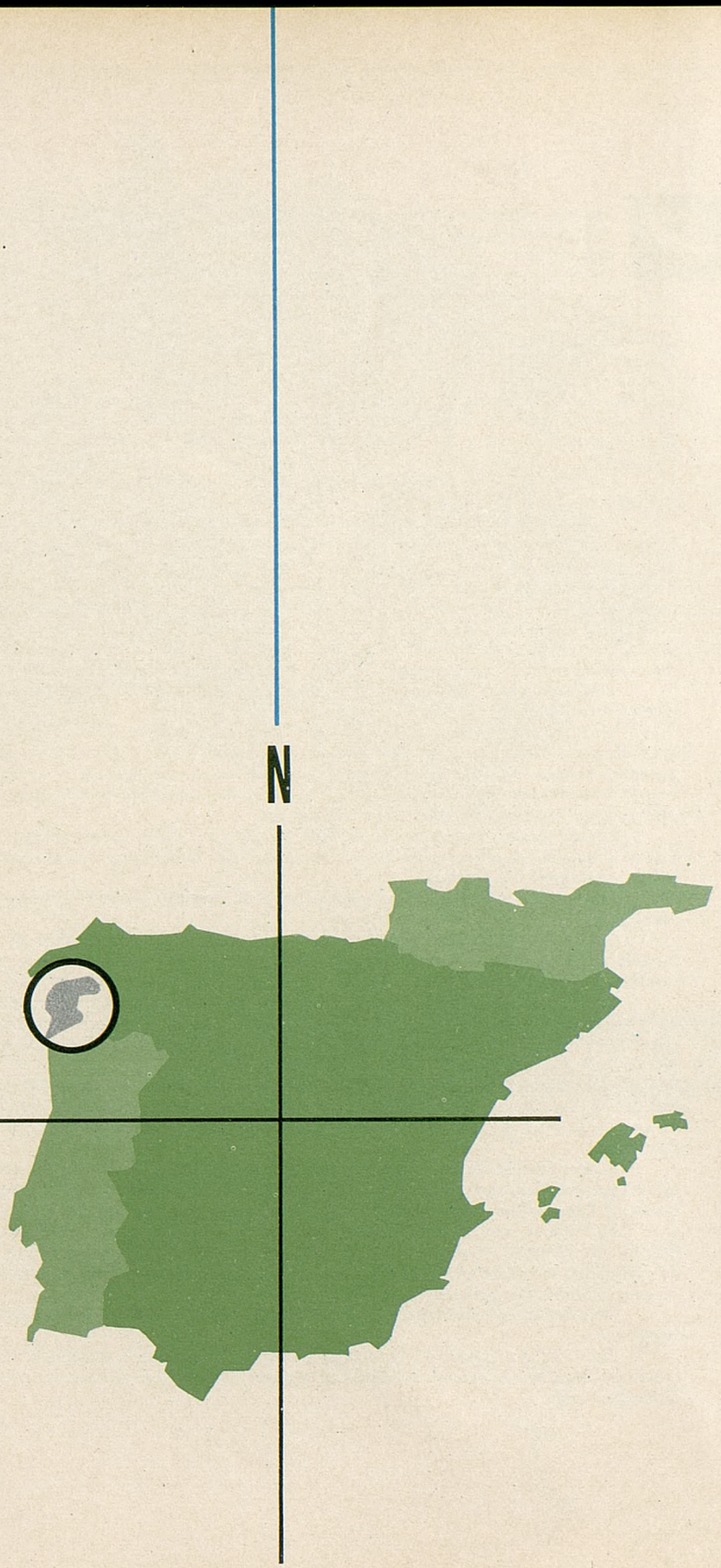

Provincia gallega situada en el ángulo SO de la región, en la frontera con Portugal. Es una de las más pequeñas de España, con 4.391,22 km.², poblados por 680.229 habitantes (154,9 por km.²). Tiene 14.140 pesetas de renta «per capita».

En su territorio se definen las siguientes comarcas naturales: **Camba:** de carácter granítico, en el alto y medio valle del río Arnego. **Valle de Trasdeza:** en la margen derecha del alto y medio río Deza. **Valle de Vea:** recorrido por los ríos Liñares y Vea. **Valle de Tabeirós:** en la margen izquierda del río Ulla. **Valle de Salnés,** en el valle bajo del río Umia. **Valle de Moraña:** en el curso alto del Barosa. **Tierra de Cotobad:** en plena meseta gallega. **Valle de Fragoso,** de clima tibio y lluvioso, expuesto directamente a los vientos del anticiclón del Atlántico, densamente poblado y con excelentes cultivos, como el maíz y la vid. **Valle de Miñor;** de clima oceánico, suave y muy lluvioso, densamente poblado. **Valle del Rosal:** los pinares y sobreiros son los bosques principales de su paisaje, cultivando además el viñedo y los cereales. **Valle de Salvatierra:** cultiva, por razón de su clima moderado, naranjos, limoneros, y olivos aparte de la vid (muy abundante), y del maíz, que con el trigo y el centeno, son sus principales granos. Se siembra también el mijo y el panizo.

Las rías, abiertas hacia el Atlántico, permiten la penetración hacia el interior, por los valles y montañas medias, del clima oceánico, templado y de gran moderación.

Prados, matorral y bosque tapizan el suelo no cultivado. La abundancia de precipitaciones, el ritmo regular de su reparto y la humedad atmosférica hacen de Pontevedra, tierra de pastizales y vocación ganadera. El cultivo dominante es el maíz. Las tierras altas, en las que el clima es más frío, son el dominio del centeno. El trigo ofrece cosechas espléndidas en el valle de Deza. La patata tiene parte fundamental en el régimen alimenticio de la población campesina. A pesar de las lluvias y de la naturaleza del suelo, el viñedo alcanza una importante extensión, siendo sus principales zonas el Valle del Miño, el Rosal y las Rías. El cultivo de las leguminosas, con el de las hortalizas y frutales, ofrece una notable adecuación al régimen de policultivo y minifundio dominante en el campo gallego, destacando entre las primeras la judía para grano, el repollo como hortaliza y el manzano y peral de los frutales.

Las plantas industriales no tienen gran importancia, ya que el lino no es más que un recuerdo y el tabaco aún no alcanza desarrollo notable.

En algunas comarcas como Deza y Trasdeza, la ganadería vacuna es la riqueza más importante. El porcino tiene gran interés en la economía familiar de toda la provincia, siendo dominante la raza celta. Los caballos han decrecido en cantidad, aunque en las tierras de Oya y la Guardia existen aún ejemplares en estado salvaje. El escaso ganado lanar se cría en domesticidad, en los establos, junto con las vacas y los cerdos. En conjunto el aspecto ganadero ha mejorado en los ultimos años, no tanto en cantidad como en calidad.

Las actividades pesqueras ocupan gran número de familias pontevedresas. El puerto más importante, primero de España y uno de los primeros de Europa, es el de Vigo. Destacan por el volumen de captura, la merluza, pescadilla y bonito, además de los mariscos.

Los únicos minerales que se explotan de modo continuo son los de estaño y wolframio, que generalmente aparecen juntos.

En el aspecto industrial de la provincia, tiene gran interés la pesquera, de gran tradición e importancia y la conservera así como los astilleros el más importante de los cuales se localiza en Vigo. La Industria Metalúrgica ha experimentado un creciente desarrollo, y entre las más modernas destacan las Químicas y Farmaceúticas.

El litoral pontevedrés, sobre todo la ría viguesa, está conociendo un rápido proceso industrializador que da lugar a un desarrollo acelerado de sus núcleos urbanos, entre los que Vigo se presenta como un caso típico de ciudad hongo. El interior permanece casi estacionario, e incluso disminuye de población. La forma de poblamiento dominante es la pequeña aldea. Once Partidos judiciales abarcan 61 municipios.

En Pontevedra capital, con 50.483 habitantes, funciona una **Escuela Oficial** de Maestría Industrial **de 350 alumnos** (63 de iniciación) **con una ampliación de 500,** con ocasión del traslado al edificio de nueva planta que en breve se construirá. Se crea, también en la capital, una **Escuela dependiente de la Jerarquía Eclesiástica** que albergará a **250 escolares.**

La ciudad más importante de la provincia, **Vigo,** Polo de desarrollo industrial, con 144.000 habitantes, cuenta con una **Escuela Oficial para 1.000 alumnos y ampliación de 250** y otra **privada de 500,** (61 de iniciación). Además se creará el **Centro Sindical de Formación Profesional Acelerada de 1.000 puestos.**

En **Vigo** se crea un **Instituto Laboral** de modalidad industrial **para 500** escolares, dependiente de la Jerarquía Eclesiástica, y oficiales existen en **Tuy y Lalín,** de modalidad agrícola-ganadera, **con 350 alumnos cada uno; Marín** de modalidad marítima-pesquera **con 350 alumnos** y **Villagarcía de Arosa,** industrial, con Bachillerato Superior y curso de Adaptación **para 350 escolares.**

Pontevedra dispondrá de 5.750 plazas, de las que 2.500 son creación y 3.250 las actuales, para sus 680.000 habitantes.

Dos Centros, Colegio de la Compañía de María de Vigo y el Instituto de Enseñanza Media de Pontevedra, dan clases del Bachillerato Laboral administrativo para 150 alumnas, además de una Sección Femenina del Instituto Laboral Oficial de Lalín.

ESCUELA DE FORMACION PROFESIONAL INDUSTRIAL

CENTRO DE FORMACION PROFESIONAL ACELERADA

INSTITUTO LABORAL
(MODALIDAD AGRICOLA - GANADERA

INSTITUTO LABORAL
(MODALIDAD INDUSTRIAL - MINERA)

INSTITUTO LABORAL
MODALIDAD MARITIMO - PESQUERA)

C A
1000

ESCUELA DE F. P. I. FEMENINA
Con una **C** significa: Creación Nueva Planta.
Con una **A** significa: Ampliación de Planta,
y al pie, en ambos casos el número de plazas.

UNIDO A CUALQUIER SIMBOLO
significa que también tiene una sección femenina.

EL COLOR DE CADA SIMBOLO INDICA QUE LOS CENTROS O ESCUELAS SON:

OFICIAL — SINDICAL — ECLESIASTICO — PRIVADO

^{2}

NUMERO SOBRE UN SIMBOLO:
CANTIDAD DE CENTROS O ESCUELAS
DE UNA MISMA MODALIDAD

100

CREACION DE NUEVA PLANTA
Y NUMERO DE PLAZAS

100

AMPLIACION DE PLANTA
Y NUMERO DE PLAZAS

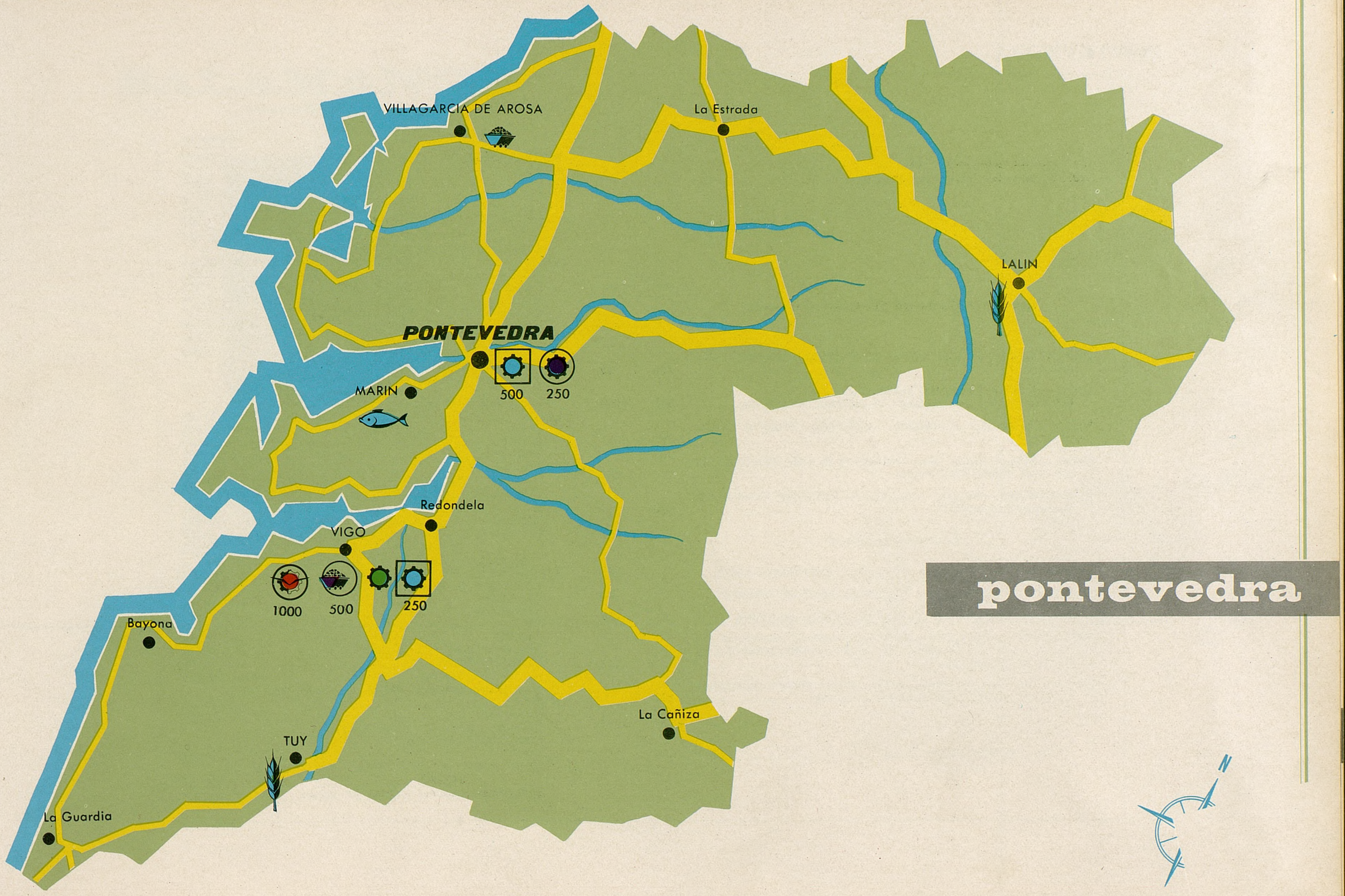
VILLAGARCIA DE AROSA
La Estrada
LALIN
PONTEVEDRA
500
250
MARIN
Redondela
VIGO
1000
500
250
Bayona
La Cañiza
TUY
La Guardia
N

pontevedra

PONTEVEDRA

Censo de puestos de Enseñanzas Profesionales

	PLAZAS N. Crea.	Actual
Escuelas de Formación Profesional Industrial		
PONTEVEDRA.—Escuela oficial de Maestría Industrial. Ampliación	500	350
VIGO.—Polo de Desarrollo Industrial. Escuela oficial de Maestría Industrial. Ampliación	250	1.000
VIGO.—Formación Profesional Acelerada. Sindical. Creación	1.000	
VIGO.—Colegio-Hogar «San Roque» de la Caja Provincial de Ahorros. Iniciativa Privada		500
PONTEVEDRA.—Escuela dependiente Jerarquía Eclesiástica Salesianos. Creación	250	
Institutos Laborales		
LALIN.—Centro oficial de modalidad agrícola-ganadera		350
MARIN.—Centro oficial de modalidad marítimo-pesquera		350
TUY.—Centro oficial de modalidad agrícola-ganadera		350
VILLAGARCIA DE AROSA.—Centro oficial de modalidad industrial-minera. Superior en máquinas-herramientas y Curso de adaptación		350
VIGO.—Centro dependiente Jerarquía Eclesiástica. Salesianos. Creación. Modalidad industrial-minera	500	
	2.500	3.250

TOTAL DE PLAZAS ... **5.750**

Población de la zona de influencia

	Habitantes
PONTEVEDRA	50.575
Meis	5.371
Poyo	8.216
Vilaboa	5.115
Potobad	7.437
Sotomayor	4.602
TOTAL	81.316
2 Escuelas de F. P. I.—Total de plazas: 1.100.	
VIGO	145.411
Mos	10.259
Porriño	9.423
Nigrán	8.390
Cangas	17.337
Bueu	10.736
Moaña	13.120
TOTAL	214.676
3 Escuelas de F. P. I 2.750	
1 Instituto Laboral 500	
Total de plazas 3.250	
LALIN	20.172
Dozón	3.022
Rodeiro	6.260
Cadrón	73
Prado	186
TOTAL	29.713
1 Instituto Laboral.—Total de plazas: 350.	
TUY	13.331
Tomiño	10.073
Gondomar	8.269
TOTAL	31.673
1 Instituto Laboral.—Total de plazas: 350.	
VILLAGARCIA DE AROSA	21.624
Villanueva de Arosa	12.658
Cambados	10.034
Ribadumia	3.702
Portas	4.102
Catoira	3.244
Isla de Arosa	3.615
Caldas de Reyes	9.230
TOTAL	68.209
1 Instituto Laboral.—Total de plazas: 350.	
MARIN	18.518
Sangenjo	11.976
Vilaboa (puesto en Pontevedra).	
Bueu (puesto en Vigo).	
Meaño	6.289
Meis (puesto en Pontevedra).	
TOTAL	36.783
1 Instituto Laboral.—Total de plazas: 350.	

SALAMANCA



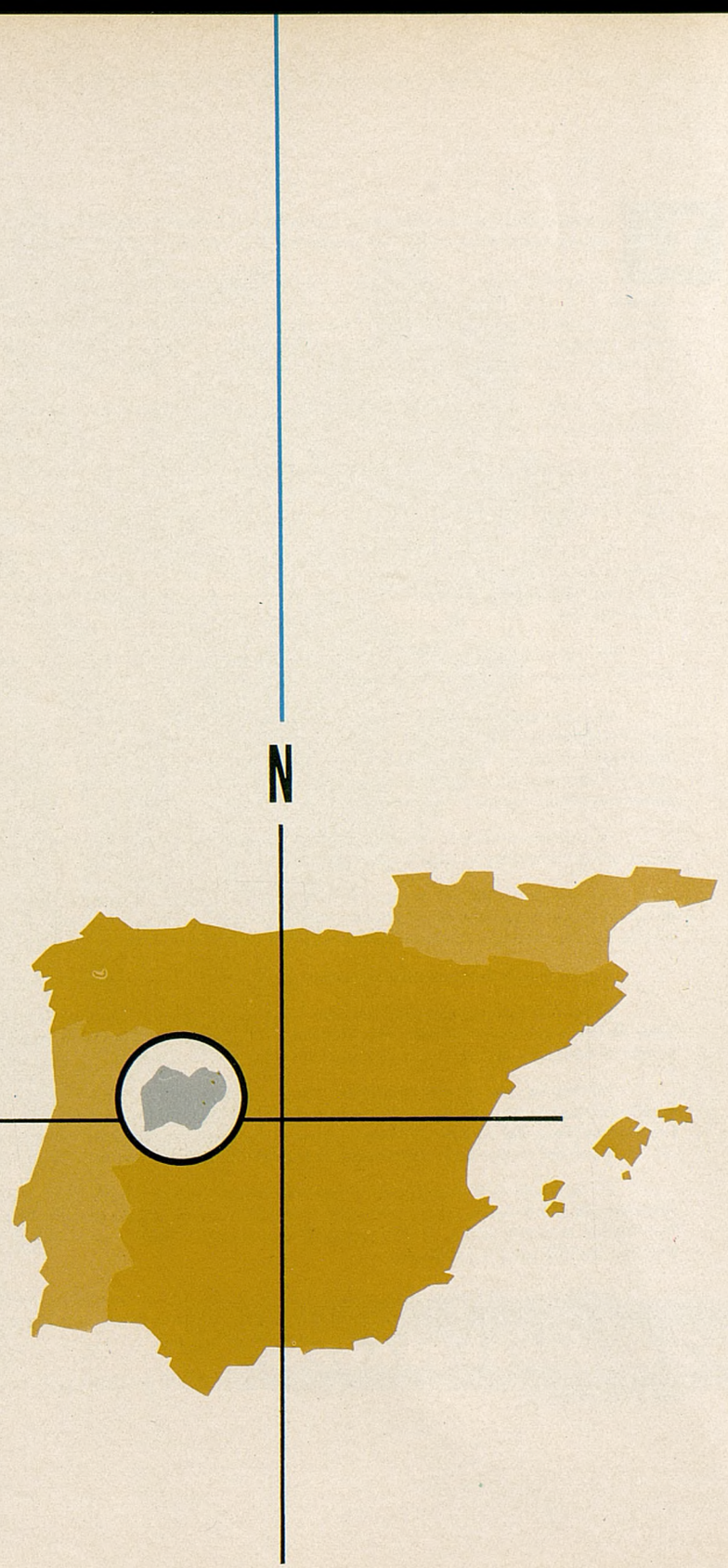

La actual provincia de Salamanca extiende su jurisdición sobre 12.321 km.², al oeste de la submeseta norte. Cuenta con una población de 405.729 habitantes (32,9 por km.²) y una renta «per capita» de 12.750 pesetas.

La gente del país ha distinguido siempre con claridad las dos grandes unidades morfológicas: la sierra y la penillanura, a la que llaman Campo Charro o simplemente Campo. En la Sierra permanecen diferenciadas las tres dovelas en que fue partida: Sierra de Béjar, Peña de Francia y Sierra de Gata. En el Campo, sólo tienen personalidad las comarcas planas: La Armuña y la Tierra de Peñaranda. El resto de la llanura se ha parcelado históricamente en Tierras o Campos, como los de Salamanca, Alba, Ledesma, Huebra, Yeltes y Argañan.

El clima es árido, con vegetación de tipo estepario y las precipitaciones disminuidas por el valladar que supone la sierra al paso de los vientos oceánicos.

La posesión de la tierra está dividida entre pueblos de variada propiedad y cotos redondos. En algunos términos se ha realizado la concentración parcelaria, con lo que se ha aumentado el área de los cultivos y la mecanización, dando lugar a mayores rendimientos.

En el Campo se ha suprimido el cultivo del lino, por el de patatas, remolacha y hortalizas en general. En la Sierra también el lino ha dado paso a otros cultivos, como la fresa que abastece los mercados de Madrid y el Norte. El cultivo del cereal ha aumentado, en contraposición al viñedo y el monte, y las legumbres alcanzan gran interés en la comarca de la Armuña.

En los aprovechamientos forestales pueden delimitarse tres zonas: la serrana, con bosques y castaños; la del Campo, con encinas, robles y alcornoques, y la comarca peñarandina, con dominio del pino.

En algunos Municipios se fija la fecha en que el ganado de todos los vecinos puede empezar a aprovechar el rastrojo. Primeramente entra en él el vacuno y porcino, a mediados de septiembre lo hace el lanar y caprino, pero por lugares diferentes. En algunos lugares, los cerdos campean por el monte, bajo las encinas comunales, con porquero contratado. El vacuno forma boyada conjunta desde el otoño a la primavera, y el boyero contratado lo pastorea por los valles y entrepanes comunales. De gran fama son las dehesas de ganado de lidia.

La riqueza minera es escasa, ocupando un volumen de mano de obra muy reducido. Los yacimientos más importantes son los de casiterita, estaño y wolframio.

Las industrias fabriles propiamente dichas, únicamente alcanzan desarrollo notable en la transformación de productos agrícolas y ganaderos: Harinas, chacinería, textiles (Bejar), calzado (principalmente botos camperos), madera y corcho. De las restantes merecen destacarse las químicas del caucho y las metalúrgicas.

La emigración salmantina a los países hispanoamericanos, ha quedado bastante reducida en los últimos años.

Cuenta Salamanca con ocho Partidos Judiciales, entre los cuales varía mucho la densidad de población, siendo en Bejar donde se encuentra el índice más elevado. Esta densidad de población, está en relación con la mayor o menor abundancia de dehesas y alquerías que hay en el término de cada uno de ellos. Comprende esta provincia 385 municipios.

Salamanca, con 90.498 habitantes, tiene una **ampliación de 1.000 alumnos para su actual Escuela oficial de 650 alumnos;** otra **de 300 para la Escuela de la Jerarquía Eclesiástica del Barrio de los Pizarrales, que actualmente tiene 400** alumnos (133 de iniciación). Funciona una **Escuela de la Organización Sindical de 175 alumnos** (52 de iniciación) y otra de la **Jerarquía Eclesiástica de 200 alumnos** (60 de iniciación).

En la provincia se encuentran la **Escuela oficial** de Maestría Industrial de **Bejar de 250** plazas y la de **Ciudad Rodrigo de 200** alumnos (46 de iniciación) **con 500 nuevas plazas de ampliación** que se producirán al trasladarse a otro edificio en construcción. Por la Sección Femenina de F. E. T. y de las JONS. se proyecta la creación, en **Béjar, de una Escuela de 250** puestos escolares.

Institutos Laborales, de modalidad agrícola-ganadera, funcionan en **Peñaranda de Bracamonte,** oficial, con Bachillerato Superior para **350 plazas; Salamanca capital,** privado, con **250 plazas y ampliación de 350** y **Tejares,** de la Jerarquía Eclesiástica, **200 plazas y ampliación de 250.**

Esta provincia de 405.729 habitantes, **nos ofrece 5.325 puestos, por creacion de 2.650 que se incorporan a sus 2.675 actuales.**

ESCUELA DE FORMACION PROFESIONAL INDUSTRIAL

CENTRO DE FORMACION PROFESIONAL ACELERADA

INSTITUTO LABORAL
(MODALIDAD AGRICOLA - GANADERA

INSTITUTO LABORAL
(MODALIDAD INDUSTRIAL - MINERA)

INSTITUTO LABORAL
MODALIDAD MARITIMO - PESQUERA)

C A
1000

ESCUELA DE F. P. I. FEMENINA
Con una **C** significa: Creación Nueva Planta.
Con una **A** significa: Ampliación de Planta,
y al pie, en ambos casos el número de plazas.

UNIDO A CUALQUIER SIMBOLO
significa que también tiene una sección femenina.

EL COLOR DE CADA SIMBOLO INDICA QUE LOS CENTROS O ESCUELAS SON:

OFICIAL SINDICAL ECLESIASTICO PRIVADO

^{2}

NUMERO SOBRE UN SIMBOLO:
CANTIDAD DE CENTROS O ESCUELAS
DE UNA MISMA MODALIDAD

100

CREACION DE NUEVA PLANTA
Y NUMERO DE PLAZAS

100

AMPLIACION DE PLANTA
Y NUMERO DE PLAZAS

Ledesma
Vitigudino
Lumbrales
1000
300
350
SALAMANCA
TEJARES
PEÑARANDA DE BRACAMONTE
250
Alba de Tormes
CIUDAD RODRIGO
500
Guijuelo
Ledrada
BEJAR
C
250
N

salamanca

SALAMANCA

Censo de puestos de Enseñanzas Profesionales

	PLAZAS N. Crea.	Actual
Escuelas de Formación Profesional Industrial		
BEJAR.—Escuela oficial de Maestría Industrial		250
CIUDAD RODRIGO.—Escuela oficial de Aprendizaje Industrial. Ampliación	500	200
SALAMANCA.—Escuela oficial de Maestría Industrial. Ampliación	1.000	650
SALAMANCA.—Taller-Escuela Sindical de Formación Profesional		175
SALAMANCA.—Escuelas Profesionales «Milagro de San José». Jerarquía Eclesiástica		200
SALAMANCA.—Escuela Salesiana de Iniciación Profesional. Barrio de los Pizarrales. Jerarquía Eclesiástica. Ampliación	300	400
BEJAR.—Escuela **Femenina** de Formación Profesional. Sección Femenina. Creación. Iniciativa Privada	250	
Institutos Laborales		
PEÑARANDA DE BRACAMONTE.—Centro oficial de modalidad agrícola-ganadera. Superior en cultivos de secano ...		350
SALAMANCA.—Colegio Fundación «Vicente Rodríguez Fabrés». Iniciativa Privada. Modalidad agrícola-ganadera. Ampliación	350	250
TEJARES.—Colegio de los Hermanos «La Salle» de modalidad agrícola-ganadera. Jerarquía Eclesiástica. Ampliación ...	250	200
	2.650	2.675
TOTAL DE PLAZAS **5.325**		

Población de la zona de influencia

	Habitantes
SALAMANCA	87.338
Villamayor	446
Tejares	3.356
Aldeatejada	772
Carbajosa	397
Arapiles	569
Miranda	1.786
Calvarrasa de Arriba	777
Calvarrasa de Abajo	825
Santamarta	1.158
Moriscos	346
Castellanos	512
Villares	1.018
Valverdón	405
San Cristóbal	374
TOTAL	100.079
4 Escuelas F. P. I. **2.725**	
2 Institutos Laborales **1.050**	
Total de plazas **3.775**	
BEJAR	16.631
Sorihuela	813
Vallejera	227
Navalmoral	321
Hoya	151
Peñacaballera	596
Valdehijaderos	357
TOTAL	19.096
2 Escuelas F. P. I.—Total de plazas: 500.	
CIUDAD RODRIGO	13.263
Saelices el Chico	571
Pastores	339
TOTAL	14.173
1 Escuela F. P. I.—Total de plazas: 700.	
PEÑARANDA DE BRACAMONTE	6.109
El Campo de Peñaranda	650
Villar de Gallimazo	694
Aldeaseca	725
Cantaracillo	820
Mancera	968
Salmoral	1.292
Macotera	3.636
TOTAL	14.894
1 Instituto Laboral.—Total de plazas: 350.	

SANTA CRUZ DE TENERIFE

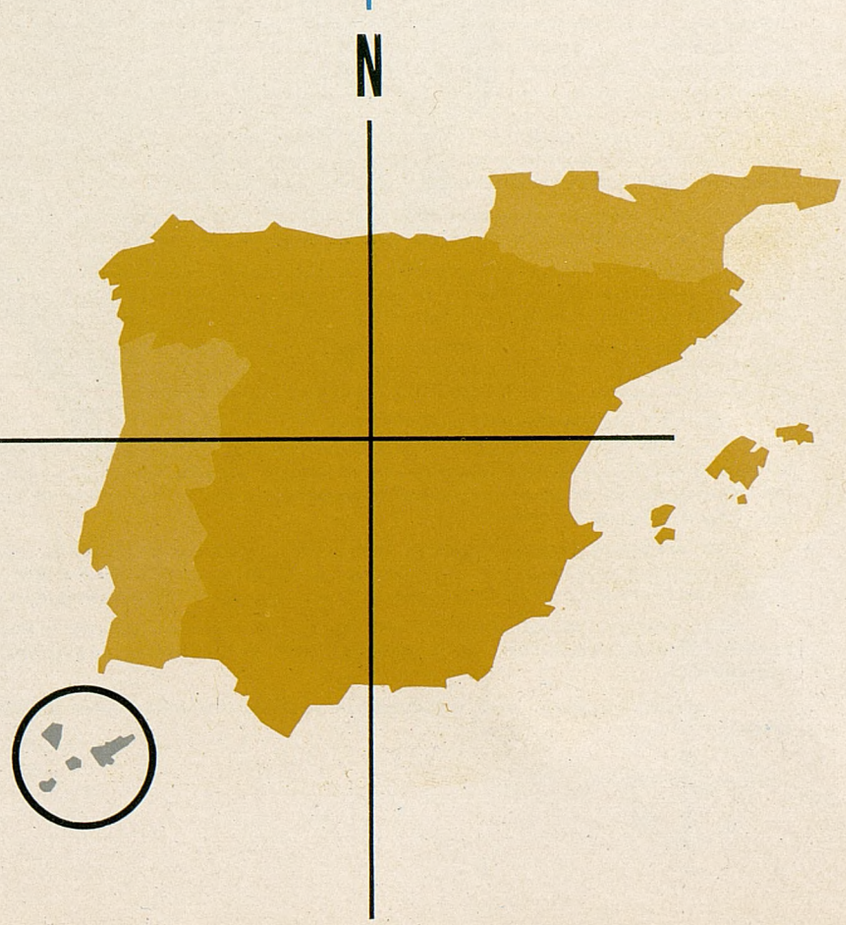

Una de las dos provincias que constituyen el archipiélago canario. Comprende las islas de Gomera, Hierro, La Palma y Tenerife y alcanza una extensión total de 3.313,25 km.² aproximadamente; 490.655 habitantes y una renta «per capita» de 14.098 pesetas.

La característica general de toda esta provincia son los fuertes vientos del norte —alisios— que la dominan casi todo el año y son portadores de humedad. La presión media al nivel del mar es, durante todos los meses, superior a la normal debido al predominio de los anticiclones. La nieve sólo se manifiesta en las cumbres, llegando algunas nevadas a alcanzar más de un metro de espesor y manteniéndose durante varios días. Las lluvias son muy abundantes y se supone que el agua infiltrada, queda almacenada en compartimentos subterráneos formados por los diques volcánicos que aparecen visiblemente en la Gran Caldera de Taburente, que abre su abismo en el centro de la isla de La Palma.

Las costas son tajadas y abruptas, casi inabordables y destacan los puertos de Santa Cruz de Tenerife, intercontinental, moderno y de construcción costosísima, situado en la capital de la isla y el de San Sebastián, en la isla de Gomera. El punto más avanzado hacia el oeste se encuentra en la isla de Hierro, Punta Orchilla, con un faro de 35 millas que hasta el descubrimiento de América era considerado como la tierra más occidental.

Para el estudio de su agricultura, conviene hacerlo separadamente en cada una de las islas: **Gomera:** el plátano se extiende por toda la parte baja de sus profundos barrancos, además tiene cebollas, trigo, cebada, patatas, garbanzos y hortalizas, estas últimas cultivadas con agua de lluvia recogida en aljibes. Entre los frutales destaca el nogal higuera y almendro. El reducido viñedo produce excelentes vinos. **Hierro:** produce actualmente cereales, patatas, legumbres y frutales. En esta isla estuvo situado el famoso árbol denominado Santo o Garoé, que destilaba cada día 20 botas de agua. Al parecer era una especie de tilo con tronco de cuatro palmos de ancho, 40 alto y la copa «en redondo». Un huracán en 1612 robó «a los herreños y a todos los canarios aquella hermosa posesión». Hoy, a causa de la escasez de agua, es una isla pobre. **La Palma:** el cultivo del trigo como el de los demás cereales se sitúa preferentemente en la zona de medianía, donde las lluvias bastan para proporcionar la humedad necesaria. La patata se cultiva en secano y en regadío también en zona de medianía y en la costa, produciendo tres cosechas anuales. El viñedo se encuentra hoy degenerado. El tabaco, es la primera productora del archipiélago. El platano presenta dos zonas, una en los Llanos y otra en la costa oriental. Al plátano le siguen en importancia el cebollino, tomate y almendro. **Tenerife:** hay que distinguir tres regiones: a) de Taganana a Bufadero, b) de la Victoria de Acentejo a Candelaria y c) de San Juan de la Rambla a Vilaflor por el Teide. En la primera se cultiva el tomate en los niveles inferiores y vid y patata en las superiores, en las alturas el paisaje es de monte. Suelo volcánico de claras tonalidades con platanera, palmeras, cereales, maíz, tomates, patatas y vid, es la característica de la segunda zona. La última región es puramente agrícola con platanera, tomate, maíz, viñedo, cereales, patatas y frutales densos. Los Llanos de Ucanda son una impresionante planicie con retama y codeso. El Circo de las Cañadas corona centralmente la isla y su cráter constituye una gran caldera, en cuyo interior y algo perifericamente se levanta el pico del Teide, con el fértil valle de la Orotava a sus plantas.

El ganado vacuno es de raza canaria y su estiércol favorece mucho los cultivos del plátano; el cabrío y lanar descienden de raza peninsular y marroquí; el de cerda es de raza céltica, los caballos son pequeños y fogosos.

La industria más importante es la refinería de petróleo de Santa Cruz de Tenerife, centrales hidráulicas en Gomera, industrias de energía eléctrica, fábrica de gas, cemento, elaboración de tabacos, vinícola, pastas para sopa, salazón y conserva de pescados, molinos y talleres relacionados con la exportación de los productos agrícolas.

Domina el poblamiento en pequeñas aldeas. La emigración se dirige casi toda a Venezuela. Se práctica todavía el lenguaje silbado que usaban los guanches para entenderse a largas distancias. Aparte de la capital de la provincia es importante La Laguna, centro Universitario, situada en la isla de Tenerife.

Abarca 9 Partidos judiciales y 53 municipios.

Su capital cuenta con 133.100 habitantes y dos **Escuelas de Formación Profesional Industrial, una de la Jerarquía Eclesiástica con 350 alumnos** (75 de iniciación) **y ampliación en 250 y otra de la Organización Sindical con 250 alumnos** (80 de iniciación) **y ampliación de 50.** De este mismo servicio **se crea otra para 250 plazas** destinada a las enseñanzas de Hostelería.

En La Laguna, cabeza de Distrito Universitario y en Icod de los Vinos, funcionan Escuelas dependientes de la Organización Sindical con una capacidad de 225 alumnos (165 de iniciación): en la isla de La Palma, en **Santa Cruz,** dispone también la Organización Sindical de **una Escuela de 100 plazas que se amplía en 250.**

Un Instituto Laboral, oficial, de modalidad agrícola-ganadera funciona **en Puerto de la Cruz con 250 plazas** y se trasladará a su nuevo edificio, capaz **para 500 plazas. En Granadilla, se crea otro de igual número de puestos y modalidad.**

Las actuales plazas, 1.175, más 1.550 que se crean, nos dan un total de 2.725 para una población de 490.655 habitantes.

ESCUELA DE FORMACION PROFESIONAL INDUSTRIAL

CENTRO DE FORMACION PROFESIONAL ACELERADA

INSTITUTO LABORAL
(MODALIDAD AGRICOLA - GANADERA

INSTITUTO LABORAL
(MODALIDAD INDUSTRIAL - MINERA)

INSTITUTO LABORAL
MODALIDAD MARITIMO - PESQUERA)

C A
1000

ESCUELA DE F. P. I. FEMENINA
Con una **C** significa: Creación Nueva Planta.
Con una **A** significa: Ampliación de Planta,
y al pie, en ambos casos el número de plazas.

UNIDO A CUALQUIER SIMBOLO
significa que también tiene una sección femenina.

EL COLOR DE CADA SIMBOLO INDICA QUE LOS CENTROS O ESCUELAS SON:

OFICIAL — SINDICAL — ECLESIASTICO — PRIVADO

^{2}

NUMERO SOBRE UN SIMBOLO:
CANTIDAD DE CENTROS O ESCUELAS
DE UNA MISMA MODALIDAD

100

CREACION DE NUEVA PLANTA
Y NUMERO DE PLAZAS

100

AMPLIACION DE PLANTA
Y NUMERO DE PLAZAS

santa cruz de tenerife

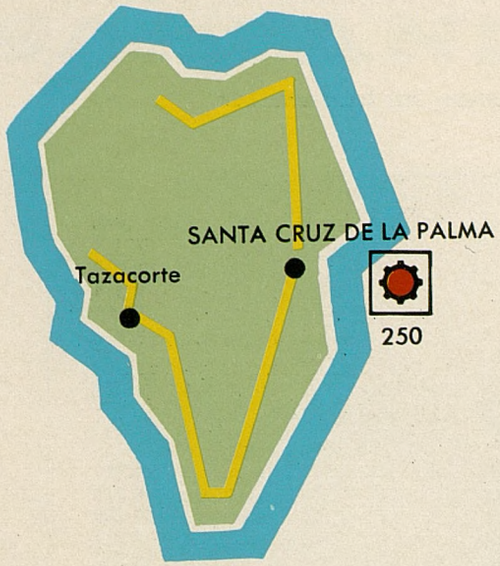

SANTA CRUZ DE TENERIFE

Censo de puestos de Enseñanzas Profesionales

	PLAZAS N. Crea.	Actual
Escuelas de Formación Profesional Industrial		
ICOD DE LOS VINOS.—Taller-Escuela Sindical «San Marcos»		100
LA LAGUNA.—Taller-Escuela Sindical «San Alberto Magno».		125
SANTA CRUZ DE LA PALMA.—Taller-Escuela Sindical «Virgen de las Nieves». Ampliación	250	100
SANTA CRUZ DE TENERIFE.—Taller-Escuela Sindical «Virgen de la Candelaria». Ampliación	50	250
SANTA CRUZ DE TENERIFE.—Escuela de Hostelería. Sindical. Creación	250	
SANTA CRUZ DE TENERIFE.—Asilo Victoria. Escuela de Formación Profesional «San Juan Bosco». Jerarquía Eclesiástica. Ampliación	250	350
Institutos Laborales		
GRANADILLA.—Centro oficial de modalidad agrícola-ganadera. Creación	500	
PUERTO DE LA CRUZ.—Centro oficial de modalidad agrícola-ganadera. Ampliación	250	250
	1.550	1.175

TOTAL DE PLAZAS **2.725**

Población de la zona de influencia

	Habitantes
ICOD DE LOS VINOS	18.019
Tanque	2.574
Silos	5.275
La Guancha	3.959
San Juan de la Rambla	4.856
TOTAL	34.683
1 Escuela F. P. I.—Total de plazas: 100.	
LA LAGUNA	55.761
Tegueste	4.313
Tacoronte	10.682
El Rosario	8.318
TOTAL	79.074
1 Escuela F. P. I.—Total de plazas: 125.	
SANTA CRUZ DE LA PALMA	13.680
Breña Alta	5.153
Breña Baja	2.571
TOTAL	21.404
1 Escuela F. P. I.—Total de plazas: 350.	
SANTA CRUZ DE TENERIFE	130.597
TOTAL	130.597
3 Escuelas F. P. I.—Total de plazas: 1.150.	
GRANADILLA	8.711
Vilaflor	1.847
San Miguel	3.035
Arona	6.331
TOTAL	19.924
I Instituto Laboral.—Total de plazas: 500.	
PUERTO DE LA CRUZ	14.270
La Matanza de Acentejo	3.887
La Victoria de Acentejo	5.519
Santa Ursula	5.259
La Orotava	23.196
TOTAL	52.131
I Instituto Laboral.—Total de plazas: 500.	

SANTANDER



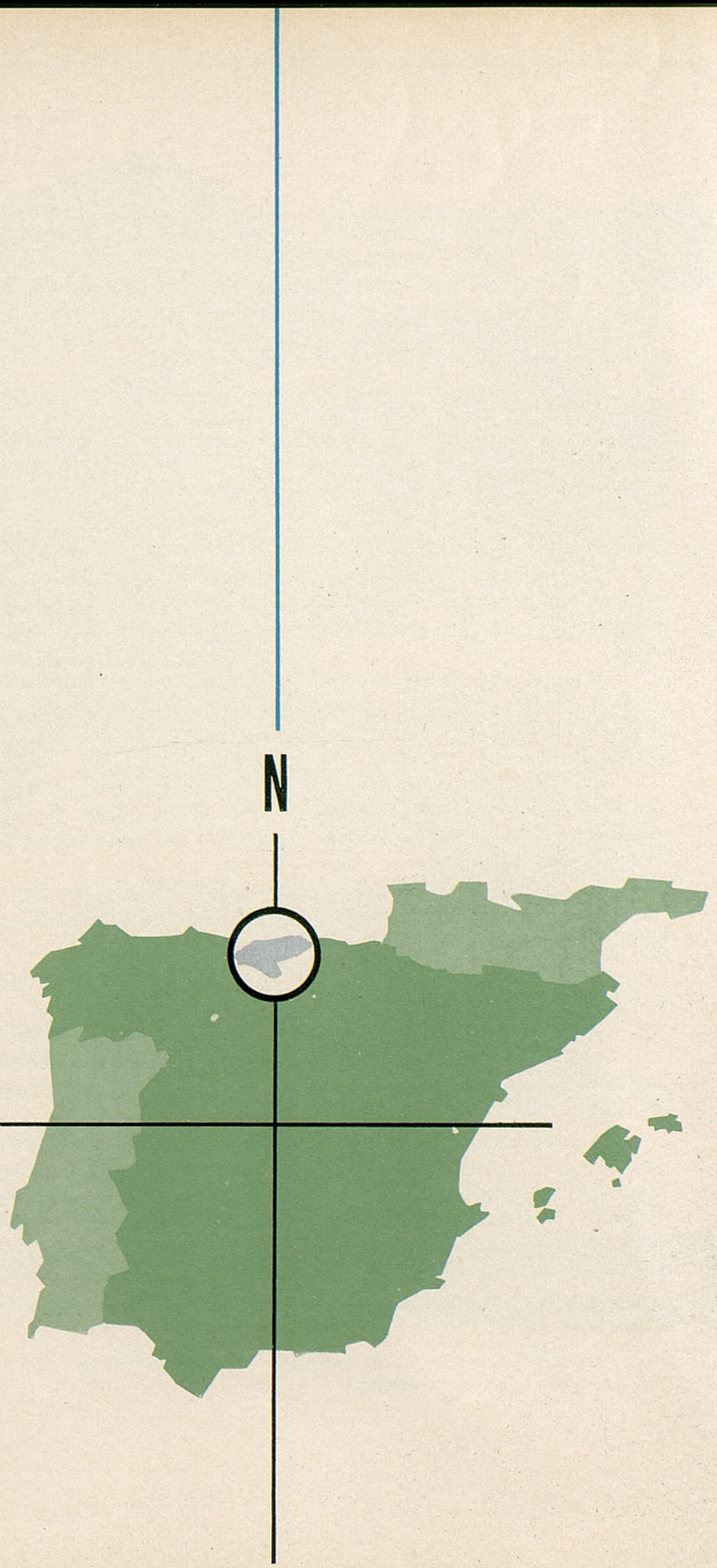

Provincia de Castilla la Vieja situada en la parte septentrional de la Península, en la costa del mar Cantábrico, con una extensión de 5.288,56 km.². Su población asciende a 118.435 habitantes (22,3 por km.².) La renta «per capita» es de 22.300 pesetas.

Una somera visión de la provincia, nos permite distinguir entre una región marítima, prolongada hacia el interior por los valles bajos, y una región de asperos y abruptos relieves, con una zona de transición intermedia. La primera de estas zonas es la que se denomina Costa del Mar, donde se encuentra la ría de Santoña, bahía de Santander, comarca de Ribamontán, Arenal de Somo, Santillana y Alfoz de Horedo, entre otras.

Al sur de estas comarcas se inicia «La Montaña», con los valles de Soba, Pas, Toranzo, Caldas, Arenas de Iguña y Corrales de Buelna. Entre Asturias y Santander, la Liébana, forma una entidad geográfica perfectamente limitada y definida, con su centro en Potes. Las comarcas de Valdeolea, Valderrible y Valdeprado gravitan ya, dentro del área de la meseta. El valle de Campóo es una comarca de transición, dividida en tres partes: alto Campóo o Campóo de Suso, país húmedo y frío, de economía ganadera; Campóo de Enmedio y Campóo de Yuso, de mayor importancia agrícola.

La provincia de Santander se halla por entero en pleno dominio de la España húmeda, sin un solo enclave árido o semiárido. El bosque, el matorral y el prado son las tres formaciones vegetales que se reparten el dominio del suelo.

La economía recae sobre el prado y la ganadería más que sobre la agricultura. La zona baja es la región agrícola por excelencia; el maíz asociado a la alubia es cultivo dominante en las vegas de los ríos y en los llanos del litoral. En la misma región se cultivan las plantas forrajeras y los frutales. En las tierras altas y frías del interior, se da el centeno y la patata.

Pueden considerarse en Santander dos zonas, según el ganado vacuno que se produce: la oriental, poblada antes de ganado pasiego y hoy holandés, y la occidental, de raza tudanca. La zona costera, con mejores pastos y más poblada, produce y asienta todas las razas, con predominio de la holandesa. Al vacuno le siguen en importancia el lanar, caprino, porcino, caballar, mular y asnal.

El principal mineral explotado en la provincia es el cinc, aunque la explotación más abundante corresponde al carbonato, asociado con otros minerales como oxido de hierro y plomo. En cuanto a la energía, las posibilidades de expansión de los aprovechamientos son muy limitadas, y el abastecimiento depende, en gran medida de centrales establecidas fuera de la provincia.

Las industrias se concentran en tres grandes grupos: Metalúrgica, Siderúrgica y Química. En menor escala, cemento. Las industrias derivadas de la ganadería, principalmente la láctea, alcanzan gran desarrollo. En el litoral se localiza la industria pesquera, con conservas, escabeches y salazones.

El litoral es la zona de mayor densidad de población, así como los valles centrales; por el contrario, la Montaña, arroja el índice mínimo.

Comprende Santander 11 Partidos Judiciales, que abarcan 102 Municipios.

Su capital de 118.435 habitantes, tiene una **Escuela Oficial de Maestría Industrial** capaz para **1.000 alumnos; una de la Jerarquía Eclesiástica con 200 plazas de ampliación sobre sus 500 actuales** (200 de iniciación) y **otra privada con 100 plazas.**

En la provincia la única **Escuela Oficial** es la de **Torrelavega con 600** plazas, de reciente creación, pues en 1.964 inicia su segundo año de actividad. **Escuelas Privadas** hay en **Los Corrales de Buelna, con 285 plazas** (170 de iniciación); en **Reinosa dos con 195 plazas** en total **además de la que con igual carácter se crea para 200 plazas.** En **Guarnizo una Escuela Sindical de 175 plazas** (60 de iniciación) **se aumenta en 120.**

Santoña dispone de un **Instituto Laboral** de modalidad marítimo-pesquera, con Bachillerato Superior, **para 350 plazas** y hay otro agrícola-ganadera en **Castañeda** de **350 plazas,** ambos de carácter oficial.

Los puestos que se crean, 520, y los existentes, 3.555, nos dan un total de 4.075 para esta provincia de 432.132 habitantes.

Tres colegios reconocidos de modalidad administrativa funcionan en la capital y en Santoña y Laredo otros dos, con una matrícula total de 350 alumnas.

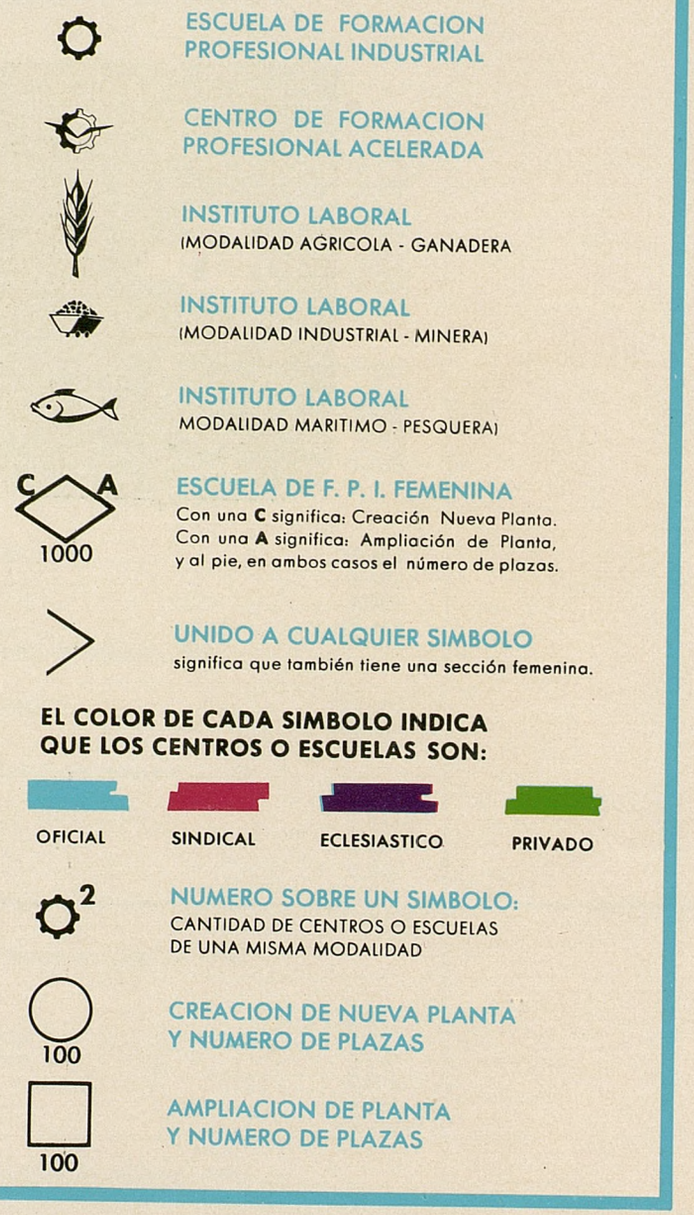

200
SANTANDER
SANTOÑA
San Vicente de la Barquera
GUARNIZO
Castro Urdiales
TORRELAVEGA
120
CASTAÑEDA
LOS CORRALES DE BUELNA
REINOSA
2
200
N

santander

SANTANDER

Censo de puestos de Enseñanzas Profesionales

Escuelas de Formación Profesional Industrial	PLAZAS N. Crea.	Actual
SANTANDER.—Escuela oficial de Maestría Industrial		1.000
TORRELAVEGA.—Escuela oficial de Aprendizaje Industrial.		600
GUARNIZO.—Taller-Escuela Sindical «Ntra. Sra. de los Remedios». Ampliación	120	175
LOS CORRALES DE BUELNA.—Escuela de Aprendices «San Juan Bautista». Empresa Nueva Montaña Quijano, S. A. Iniciativa Privada		285
REINOSA.—Escuela de Aprendices Empresa Sociedad Española de Construcción Naval. Iniciativa Privada		120
REINOSA.—Escuela de Aprendices de la Empresa «Constructora Nacional de Maquinaria Eléctrica, S. A. Iniciativa Privada		75
REINOSA.—Fundación. Iniciativa Privada. Creación	200	
SANTANDER.—Escuelas Profesionales Salesianas «A. Trueba Barquín». Jerarquía Eclesiástica. Ampliación	200	500
SANTANDER.—Escuela «Ntra. Sra. del Carmen» Nueva Montaña Quijano. Iniciativa Privada		100
Institutos Laborales		
CASTAÑEDA.—Centro oficial de modalidad agrícola-ganadera		350
SANTOÑA.—Centro oficial de modalidad marítimo-pesquera. Superior en conserveros-frigoristas		350
	520	3.555
TOTAL DE PLAZAS **4.075**		

Población de la zona de influencia

	Habitantes
SANTANDER	114.430
Santa Cruz de Bezana	3.481
Castañeda	1.684
El Astillero	6.844
TOTAL	126.439
3 Escuelas F. P. I.—Total de plazas: 1.800.	
TORRELAVEGA	30.930
Suances	4.958
Santillana	3.673
Alfoz de Lloret	3.191
Reocín	6.907
Cartes	2.890
Puente-Viesgo	2.816
TOTAL	55.365
1 Escuela F. P. I.—Total de plazas: 600.	
GUARNIZO	
1 Escuela F. P. I.—Total de plazas: 295.	
LOS CORRALES DE BUELNA	8.191
Cartés (puesto en Torrelavega).	
Molledo	3.115
Arenas de Iguña	3.022
Villafufre	1.611
TOTAL	15.939
1 Escuela F. P. I.—Total de plazas: 285.	
REINOSA	10.331
Pesquera	282
Santiurde de Reinosa	881
TOTAL	11.494
3 Escuelas F. P. I.—Total de plazas: 395.	
CASTAÑEDA	1.684
TOTAL	1.684
1 Instituto Laboral.—Total de plazas: 350.	
SANTOÑA.	8.941
Laredo	7.705
Liendo	1.020
Colindres	2.260
Limpias	1.461
Escalante	1.006
Noja	1.059
TOTAL	23.452
1 Instituto Laboral.—Total de plazas: 3450.	

SEGOVIA





Provincia situada en la parte merional de la submeseta norte, con una extensión de 6.946 km.², una de las menores de Castilla la Vieja, a cuya región pertenece. Su población es de 195.602 habitantes (28,1 por km.²), con una renta «per capita» de 14.380 pesetas.

La propia diferenciación del relieve marca la individualidad de las comarcas. La sierra es zona de economía forestal, en la cual los pueblos se asientan aprovechando las condiciones óptimas de las comunicaciones. Son Riaza y Sepúlveda sus dos grandes núcleos de población.

Segovia capital, (33.360 habitantes), se asienta sobre los valles de los ríos Eresma y Clamores, de cara a la Sierra y al camino que lleva a los puertos. Al norte de la ciudad se extiende la Tierra de Pinares, con resinación como principal aprovechamiento.

La altura sobre el nivel del mar, la proximidad al Sistema Central y su alejamiento de la costa, son factores que determinan el clima de la provincia, caracterizado por el rigor de los inviernos, largos y fríos. Forma, dentro de la Meseta, un rincón húmedo, con disminución progresiva hacia el Este. En la zona serrana predomina el bosque, en la Meseta, exclusivamente la encina.

Desde tiempos inmemoriales fue el pastoreo la ocupación preponderante de los segovianos, pero a partir de 1.837, en que se comenzó la «cerealización de la provincia», ganó terreno la agricultura. En general, puede decirse que las tierras son poco fértiles, el regadío casi inexistente, reduciéndose a la apertura de pozos y aprovechamiento de las riberas de los ríos. El principal cultivo es el trigo y en menor escala el centeno, cebada y avena; a los cereales se asocian las leguminosas.

El minifundio es el sistema de propiedad dominante, el empleo de maquinaria es escaso en todas las operaciones, usándose comunmente el arado romano, alguno de vertedera y, en más amplitud, aventadoras.

Dos grandes cañadas ganaderas cruzaban antiguamente la provincia (la leonesa y la segoviana), en busca de los invernaderos de Sierra Morena. Actualmente la oveja, sigue siendo el animal adaptado a las condiciones generales de clima y vegetación de la zona meseteña. Cerca de las ciudades, la vaca va cobrando importancia, sobre todo para el abastecimiento de leche.

No puede calificarse a Segovia como provincia industrial, pues se reduce unicamente a la industria harinera y resinera, esta última de gran interés en la zona pinariega. La industria textil, floreciente en otra época, quedó postergada, y en la actualidad solamente se producen tejidos para el consumo local.

La forma de poblamiento es la concentración. Las aldeas buscan para su emplazamiento los valles, quedando los páramos, generalmente, despoblados. El tipo dominante es la pequeña aldea y sólo en comarcas de cultivo intensivo aumenta la densidad. Cinco Partidos judiciales y 275 municipios se distribuyen en esta provincia.

Su capital de 33.360 habitantes, tiene una **Escuela Oficial para 350 alumnos** (64 de iniciación) y se preve una ampliación de **200 puestos en la Escuela Sindical que ahora dispone de otros 250** (68 de iniciación).

A los mencionados Centros y a un **Instituto Laboral,** oficial, de modalidad industrial de **350 plazas,** que funciona **en Coca,** con Curso de adaptación, responden las Instituciones de Enseñanzas Profesionales de la provincia, que arrojan **un total de 1.150 plazas (950 actuales y 200 de creación),** para 195.602 habitantes.

El Colegio reconocido del Sagrado Corazón, de la capital, ha iniciado la enseñanza del Bachillerato Laboral Administrativo.

ESCUELA DE FORMACION PROFESIONAL INDUSTRIAL

CENTRO DE FORMACION PROFESIONAL ACELERADA

INSTITUTO LABORAL
(MODALIDAD AGRICOLA - GANADERA

INSTITUTO LABORAL
(MODALIDAD INDUSTRIAL - MINERA)

INSTITUTO LABORAL
MODALIDAD MARITIMO - PESQUERA)

C A
1000

ESCUELA DE F. P. I. FEMENINA
Con una **C** significa: Creación Nueva Planta.
Con una **A** significa: Ampliación de Planta,
y al pie, en ambos casos el número de plazas.

UNIDO A CUALQUIER SIMBOLO
significa que también tiene una sección femenina.

EL COLOR DE CADA SIMBOLO INDICA QUE LOS CENTROS O ESCUELAS SON:

OFICIAL — SINDICAL — ECLESIASTICO — PRIVADO

^{2}

NUMERO SOBRE UN SIMBOLO:
CANTIDAD DE CENTROS O ESCUELAS
DE UNA MISMA MODALIDAD

100

CREACION DE NUEVA PLANTA.
Y NUMERO DE PLAZAS

100

AMPLIACION DE PLANTA
Y NUMERO DE PLAZAS

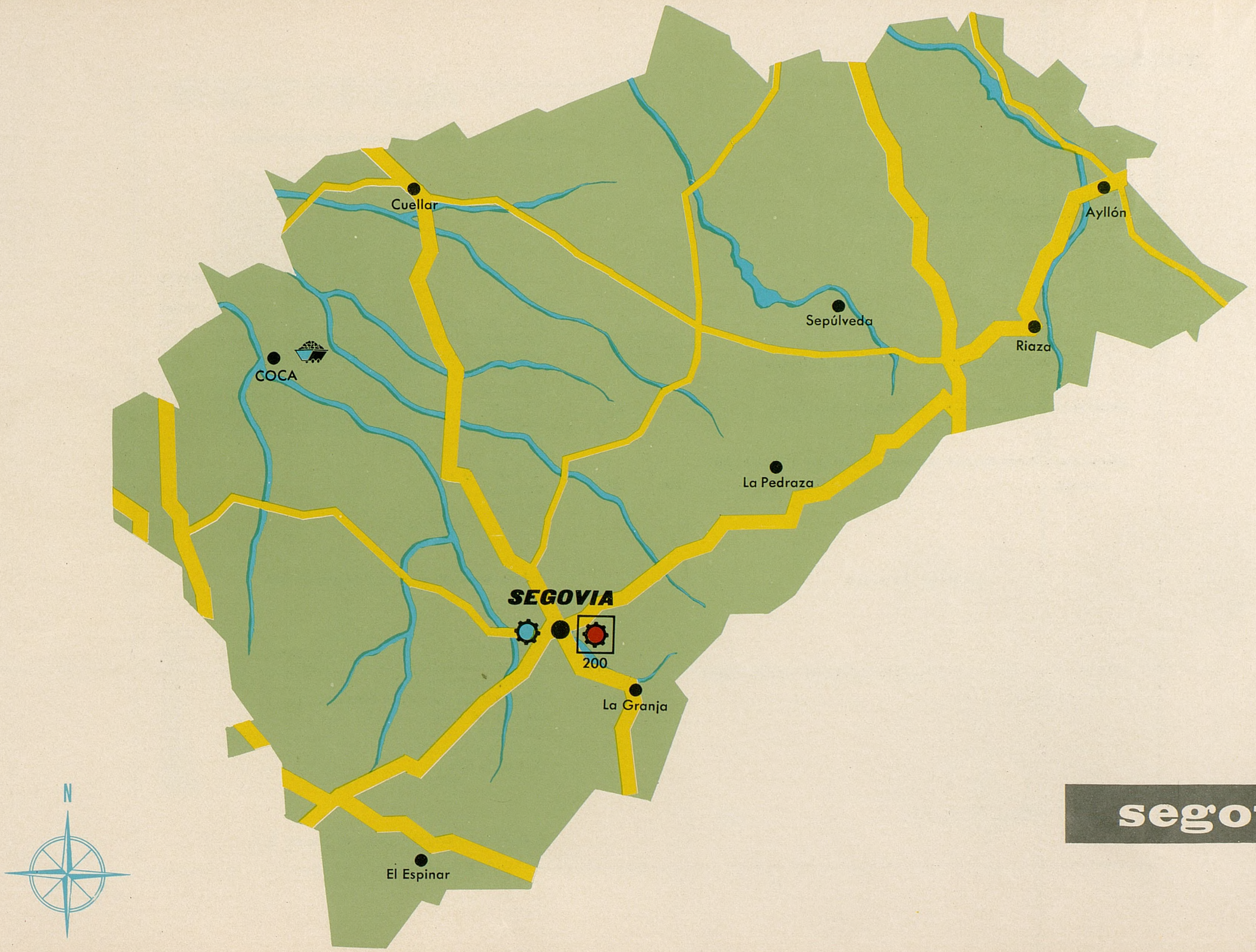

segovia

MINISTERIO DE EDUCACIÓN Y CIENCIA - BIBLIOTECA

SEGOVIA

Censo de puestos de Enseñanzas Profesionales

Escuelas de Formación Profesional Industrial	PLAZAS N. Crea.	Actual
SEGOVIA.—Escuela oficial de Maestría Industrial		350
SEGOVIA.—Taller-Escuela Sindical «Angel del Alcázar». Ampliación	200	250
Institutos Laborales		
COCA.—Centro oficial de modalidad industrial-minera. Curso de adaptación		350
	200	950
TOTAL DE PLAZAS		1.150

Población de la zona de influencia

	Habitantes
SEGOVIA	32.092
Roda de Eresma	220
La Higuera	162
Bernuy de Porreros	596
Espirdo	334
Garcillán	704
Valverde	959
Madrona	813
Hontoria	573
La Losa	521
La Lastrilla	318
Trescasas	367
Revenga	435
TOTAL	38.094

2 Escuelas F. P. I.—Total de plazas: 800.

COCA	2.102
Villaverde	1188
Fuente el Olmo de Iscar	291
Fuente de Santa Cruz	641
Santiuste de San Juan Bautista	1.126
Bernuy de Coca	148
Moraleja	435
Nava de la Asunción	2.782
Navas de Oro	2.255
TOTAL	10.968

1 Instituto Laboral.—Total de plazas: 350.

SEVILLA

Provincia andaluza de 14.000,79 km.², con Sierra Morena al norte, el valle a su pie y en la margen izquierda del Guadalquivir, la Campiña. Su población asciende a 1.234.435 habitantes (88,1 por km.²) y dispone de 15.591 pesetas de renta «per capita».

La individualidad de sus comarcas destaca con la simple observación del mapa. Las más importantes son: a) La Sierra, de economía ganadera y minera, con capital en Constantina; b) La Campiña, esencialmente agrícola, Lebrija es su capital natural; c) El Aljarafe, con Sevilla como capital (442.300 habitantes). Olivos, naranjos y viñedo son su principal riqueza y d) Las Marismas, zona baja del río Guadalquivir, con excelentes arrozales.

La Sierra está cubierta por una tupida vegetación arbustiva o arbórea, en la que domina el matorral, la madroñera, la encina, el alcornoque y la coscoja. Las laderas de no muy fuerte pendiente, están plantadas de olivo. La Campiña, Aljirafe y Marismas, son tierras de cultivo.

El cereal se extiende por las dos márgenes del Guadalquivir. El olivo se cultiva en dos especies: almazara y verdeo, cuidado este último con mayor esmero por los agricultores, debido a que su precio es más elevado que la aceituna de almazara. Otros cultivos interesantes son la patata, remolacha azucarera, vid, tomate, naranja, tabaco y algodón. La mecanización del campo ha experimentado en los últimos años un gran impulso.

La mayor parte del ganado vacuno, dedicado a trabajo y carne, pertenece a la raza retinto andaluz. El ganado de lidia goza de tradicional fama y el de ordeño de estabulación pertenece en su casi totalidad a la raza holandesa. El lanar es abundante en raza entrefina-fina, el caprino se encuentra en las zonas montañosas y el porcino, en período de cría, en la Campiña, trasladándose luego a los pueblos de la Sierra para continuar así su cebamiento.

No es importante la ziqueza minera de Sevilla, las minas más destacadas son de hierro, pirita de hierro y ferrocobrizas, cobre, plomo, cinc, calcopirita y pizarra. La mayoría han estado mucho tiempo sin explotación debido a ser antieconómicas.

Las industrias tradicionales de la provincia eran las manufacturas de corcho, la cerámica trianera, fabricación de abonos y otras de menor importancia, independientemente de aquéllas de abolengo agrícola, como el aderezo de aceitunas o el refinado de aceites. Actualmente se fabrican aviones de combate, barcos de gran tonelaje, motores para bicicletas, maquinaria agrícola, cementos, planchas de uralita, tubos para condución de aguas, tejidos de algodón y lana, vagones para el ferrocarril, etc.

Sevilla posee un clima benigno y suave durante la mayor parte del año. Sus primaveras, incomparables, son la época más lluviosa, sobre todo en los días que anteceden a esta estación, prolongandose a lo largo de ella con aguaceros cortados por apariciones esporádicas del sol. El verano es estación muy seca. El otoño vuelve a ser suave como la primavera. El invierno es corto y benigno y los fríos propiamente dichos suelen registrarse en la segunda quincena de diciembre y en el mes de enero.

El aumento de la población provincial ha sido, en los últimos tiempos, extraordinario, y queda patentemente reflejado en los censos, en los que Sevilla ocupa un lugar preponderante. Cuenta con 102 municipios.

Comprende 11 Partidos Judiciales y la capital, de 442.300 habitantes, clasificada como Polo de Desarrollo industrial cuenta con una **Escuela Oficial** de Formación Profesional Industrial de **600 alumnos;** una **Sindical,** de Hostelería, de **200 alumnos** y otra que **se crea, de Formación Profesional Acelerada, para 1000 puestos,** dependiente de dicho servicio; **cuatro de Iniciativa Privada con 1.300 alumnos** (284 de iniciación); **la Universidad Laboral** donde se imparten estudios de Maestría a **1.250 alumnos y otra Escuela dependiente de la Diputación Provincial de 550 alumnos** (65 de iniciación) **con una ampliación de 500,** por su nueva ubicación en un edificio cuya construcción se ha iniciado; **cinco de la Jerarquía Eclesiástica,** de las cuales **dos** están en funcionamiento con **950 alumnos** (194 de iniciación) y ampliación de 500 en total; **tres son de creación, una de ellas femenina de 130 plazas, y las otras dos masculinas totalizan 450.**

En la provincia el programa de creaciones de **Escuelas Oficiales** es muy amplio. Recogen las localidades de **Coria del Río, Dos Hermanas, Utrera, Arahal, Alcalá de Guadaira y Lora del Río, de 250 puestos escolares cada una.** Las Instituciones Privadas dispondrán de una **Escuela en Ecija,** de nueva creación, **para 750 puestos** además de la de **Morón de la Frontera, con 100 plazas actuales que se amplía en 250** y la de **Pilas y Alcalá de Guadaira,** dedicadas ambas solamente a Iniciación de Formación Profesional Industrial, con una matrícula conjunta **para 260 plazas.** Dependiente de la Jerarquía Eclesiástica, existe una Escuela en **Cazalla de la Sierra para 250 alumnos** (52 de iniciación) **con una ampliación prevista de 100 puestos.**

En la capital funciona un **Instituto Laboral** de modalidad agrícola-ganadera **dependiente de la Diputación Provincial para 150 alumnos** y **la Universidad Laboral** desarrolla estudios de esta modalidad y de la industrial, con Bachillerato Superior, **para 100 alumnos.** De carácter oficial, y de modalidad agrícola-ganadera, existen los de **Carmona** (con una Sección femenina de modalidad administrativa y Bachillerato Superior), **Marchena, Ecija, Constantina y Lebrija para 1.750 alumnos:** de estos dos últimos, Constantina tiene estudios del Bachillerato Laboral de modalidad administrativa y Lebrija una Sección Femenina agrícola-ganadera.

Proporcionalmente la provincia de Sevilla tiene más Centros de enseñanzas profesionales que ninguna otra, pues su número alcanza el de 33 para una población de 1.234.000 habitantes. **Se concretan las plazas escolares en un total de 12.640, de las que responden 7.460 a las actuales y 5.180 a las del Plan de Desarrollo por nuevas creaciones.**

En la capital hay dos colegios reconocidos de modalidad administrativa y otro en Dos Hermanas con un total de 250 alumnas.

ESCUELA DE FORMACION PROFESIONAL INDUSTRIAL

CENTRO DE FORMACION PROFESIONAL ACELERADA

INSTITUTO LABORAL
(MODALIDAD AGRICOLA - GANADERA

INSTITUTO LABORAL
(MODALIDAD INDUSTRIAL - MINERA)

INSTITUTO LABORAL
MODALIDAD MARITIMO - PESQUERA)

C A
1000

ESCUELA DE F. P. I. FEMENINA
Con una **C** significa: Creación Nueva Planta.
Con una **A** significa: Ampliación de Planta,
y al pie, en ambos casos el número de plazas.

UNIDO A CUALQUIER SIMBOLO
significa que también tiene una sección femenina.

EL COLOR DE CADA SIMBOLO INDICA QUE LOS CENTROS O ESCUELAS SON:

OFICIAL | SINDICAL | ECLESIASTICO | PRIVADO

^{2}

NUMERO SOBRE UN SIMBOLO:
CANTIDAD DE CENTROS O ESCUELAS
DE UNA MISMA MODALIDAD

100

CREACION DE NUEVA PLANTA
Y NUMERO DE PLAZAS

100

AMPLIACION DE PLANTA
Y NUMERO DE PLAZAS

sevilla

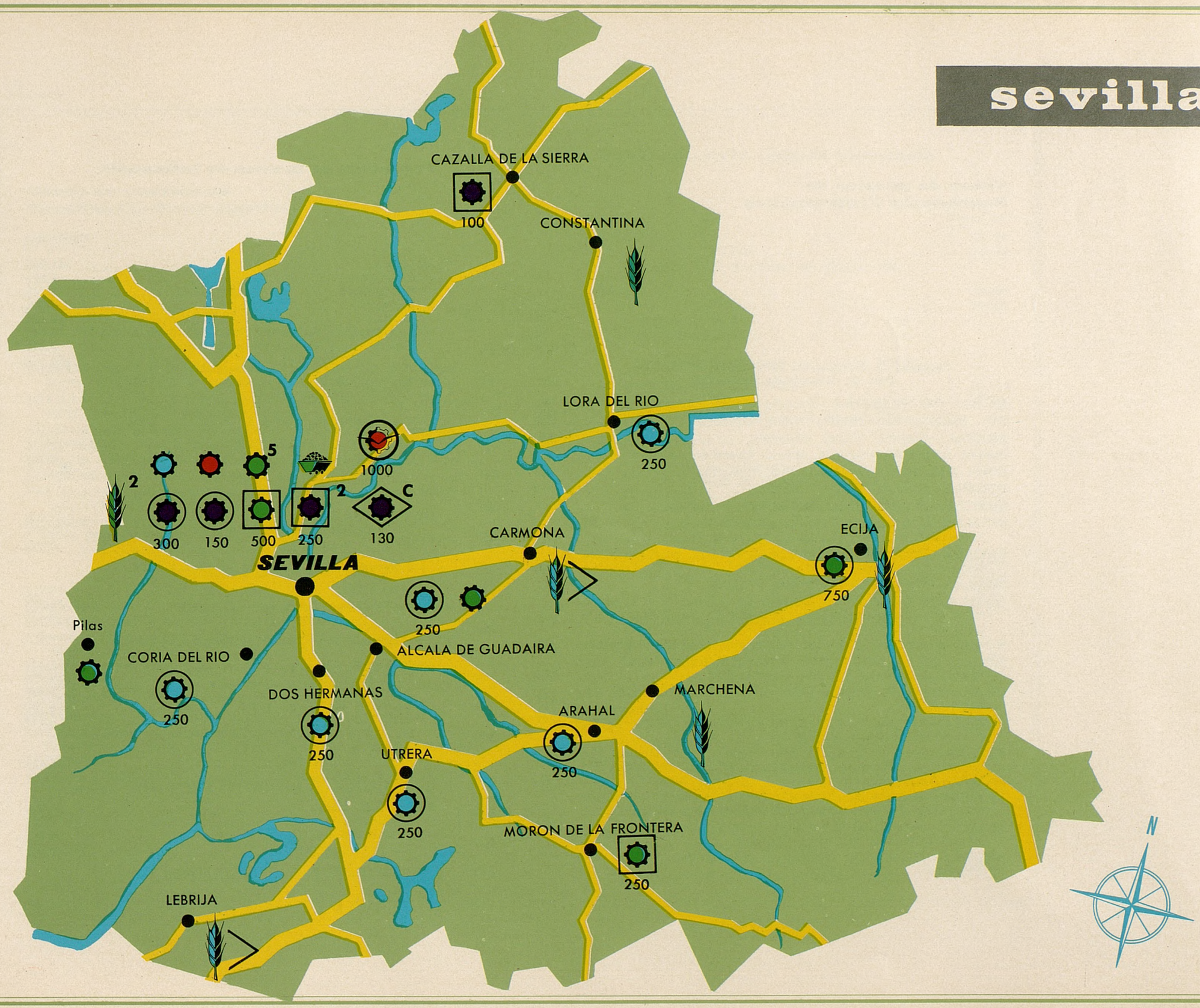
CAZALLA DE LA SIERRA
100
CONSTANTINA
LORA DEL RIO
250
1000
5
2
C
2
300
150
500
250
130
CARMONA
ECIJA
750
SEVILLA
250
Pilas
ALCALA DE GUADAIRA
CORIA DEL RIO
250
DOS HERMANAS
250
MARCHENA
ARAHAL
250
UTRERA
250
MORON DE LA FRONTERA
250
LEBRIJA
N

SEVILLA

Censo de puestos de Enseñanzas Profesionales

	PLAZAS N. Crea.	Actual
Escuelas de Formación Profesional Industrial Polo de Desarrollo Industrial		
ALCALA DE GUADAIRA.—Escuela oficial. Creación	250	
DOS HERMANAS.—Escuela oficial. Creación	250	
ARAHAL.—Escuela oficial. Creación	250	
CORIA DEL RIO.—Escuela oficial. Creación	250	
LORA DEL RIO.—Escuela oficial. Creación	250	
UTRERA.—Escuela oficial. Creación	250	
SEVILLA.—Escuela oficial de Maestría Industrial		600
SEVILLA.—Universidad Laboral «José Antonio Primo de Rivera»		1.250
SEVILLA.—Formación Profesional Acelerada. Sindical. Creación	1.000	
SEVILLA.—Escuela de Hostelería. Sindical		200
ALCALA DE GUADAIRA.—Escuela de Iniciación Profesional «San Francisco de Paula», dependiente del Tribunal Tutelar de Menores		200
ECIJA.—Fundación Peñaflor. Creación. Iniciativa Privada.	750	
MORON DE LA FRONTERA.—Colegio Salesiano «San Juan Bosco». Iniciativa Privada. Ampliación	250	100
PILAS.—Escela Profesional «Virgen de Belén». Iniciativa Privada		60
SEVILLA.—Escuela de Formación Profesional «Hogar de San Fernando». Iniciativa Privada		300
SEVILLA.—Escuela de Aprendices «Virgen de los Reyes». Ciudad Juvenil. Excma. Diputación Provincial. Iniciativa Privada. Ampliación	500	550
SEVILLA.—Escuela de Aprendizaje de la Empresa «Construcciones Aeronáuticas, S. A.». Iniciativa Privada		250
SEVILLA.—Escuela de Aprendices de la Empresa «La Hispano Aviación, S. A.». Iniciativa Privada		550
SEVILLA.—Escuela de Aprendices de Pirotecnia. Iniciativa Privada		200

Población de la zona de influencia

	Habitantes
SEVILLA	441.869
La Algaba	8.381
Santiponce	3.442
Olivares	5.211
Camas	16.329
San Juan de Aznalfarache	10.669
Gelves	3.243
TOTAL	489.144
14 Escuelas F. P. I. **7.430**	
2 Institutos Laborales **250**	
Total de plazas **7.680**	
ALCALA DE GUADAIRA	30.856
Mairena de Alcor	8.778
TOTAL	39.634
2 Escuelas F. P. I.—Total de plazas: 450.	
DOS HERMANAS	27.505
Los Palacios y Villafranca	12.924
TOTAL	40.429
1 Escuela F. P. I.—Total de plazas: 250.	
EL ARAHAL	17.718
Paradas	10.078
TOTAL	27.796
1 Escuela F. P. I.—Total de plazas: 250.	
CORIA DEL RIO	15.064
Puebla del Río	12.739
Almensilla	1.339
Bollullos de la Mitación	3.290
Umbrete	3.027
San Juan de Aznalfarache y Gelves (puestos en Sevilla).	
TOTAL	35.459
1 Escuela F. P. I.—Total de plazas: 250.	
LORA DEL RIO	21.023
Alcolea del Río	4.227
Villanueva del Río y Minas	14.681
TOTAL	39.931
1 Escuela F. P. I.—Total de plazas: 250.	

SEVILLA

Censo de puestos de Enseñanzas Profesionales

	PLAZAS N. Crea.	Actual
Escuelas de Formación Profesional Industrial Polo de Desarrollo Industrial		
CAZALLA DE LA SIERRA.—Escuela Profesional Diocesana «Ntra. Sra. del Monte». Jerarquía Eclesiástica. Ampliación.	100	250
SEVILLA.—Escuela Profesional Salesiana «Santísima Trinidad». Jerarquía Eclesiástica. Ampliación	200	750
SEVILLA.—Obra Escolar Social «La Gran Madre». Jerarquía Eclesiástica. Ampliación. Jesuítas	300	200
SEVILLA (TRIANA).—Escuela dependiente Jerarquía Eclesiástica. Salesianos. Creación	300	
SEVILLA.—Escuela Diocesana «La Salle». Jerarquía Eclesiástica. Creación	150	
SEVILLA.—Escuela Diocesana **Femenina** «Virgen de los Reyes». Jerarquía Eclesiástica. Creación	130	
Institutos Laborales		
CARMONA.—Centro oficial de modalidad agrícola-ganadera. Superior en Elayotecnia Femenino		350
CONSTANTINA.—Centro oficial de modalidad agrícola-ganadera		350
ECIJA.—Centro oficial de modalidad agrícola-ganadera ...		350
LEBRIJA.—Centro oficial de modalidad agrícola-ganadera. Centro oficial femenino agrícola-ganadero		350
MARCHENA.—Centro oficial de modalidad agrícola-ganadera.		350
SEVILLA.—**Universidad Laboral «José Antonio Primo de Rivera». Bachillerato Superior de modalidad Plagas del Campo y Torneros-Fresadores**		100
SEVILLA (CORTIJO DE CUARTO).—Centro dependiente de la Diputación Provincial de modalidad agrícola-ganadera ...		150
	5.180	7.460
TOTAL DE PLAZAS	**12.640**	

Población de la zona de influencia

	Habitantes
UTRERA	40.924
TOTAL	40.924
1 Escuela F. P. I.—Total de plazas: 250.	
ECIJA	50.491
TOTAL	50.491
1 Escuela F. P. I. **750**	
1 Instituto Laboral **350**	
Total de plazas **1.100**	
MORON DE LA FRONTERA	35.754
TOTAL	35.754
1 Escuela F. P. I.—Total de plazas: 350.	
PILAS	8.676
Penacazón	3.848
Carrión de los Céspedes	2.914
Hinojos (puesto en Almonte, Huelva).	
Aznalcaraz	3.022
Villamanrique de la Condesa	3.425
TOTAL	21.885
1 Escuela F. P. I.—Total de plazas: 60.	
CAZALLA DE LA SIERRA	10.301
El Pedroso	4.514
Alannis	4.027
TOTAL	18.842
1 Escuela F. P. I.—Total de plazas: 350.	
CARMONA	28.607
El Viso del Alcor	9.989
TOTAL	38.596
1 Instituto Laboral.—Total de plazas: 350.	
CONSTANTINA	13.215
TOTAL	13.215
1 Escuela F. P. I.—Total de plazas: 350.	
LEBRIJA	21.026
Trebujena (Cádiz)	5.731
TOTAL	26.757
1 Instituto Laboral.—Total de plazas: 350.	
MARCHENA	20.930
Paradas (puesto en El Arahal).	
TOTAL	20.930
1 Escuela F. P. I.—Total de plazas: 350.	

SORIA



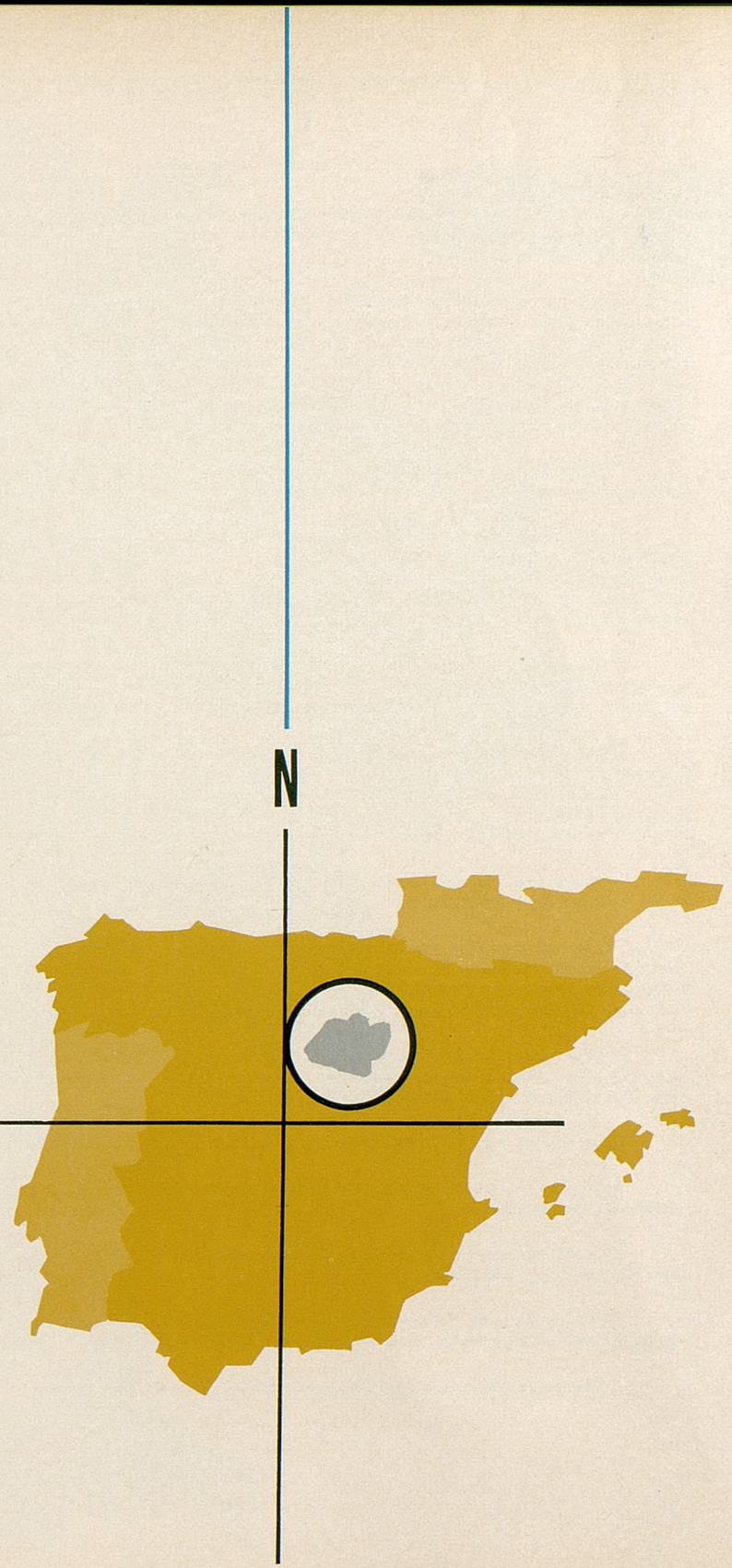

Provincia de Castilla la Vieja que tiene una extensión total de 10.318,05 km.², y una población de 147.052 habitantes (14,2 por km.²), y 12.602 pesetas de renta «per capita».

En el paisaje soriano se distinguen claramente unas regiones que aparte de sus características geográficas, están diferenciadas por sus diversas economías: a) región pinariega, de marcado carácter forestal, carente de agricultura, rica en ganado vacuno; b) Región serrana, esencialmente ganadera, comprende las comarcas del Valle del Tera, la Sierra, Tierra de Yanguas, Tierra de San Pedro, Tierra de Magaña o Alto Alhama; c) Tierra de Agreda, cerealista y ganadera y con gran riqueza mineral en Olvega; d) Vicarias y cuenca del Jalón, en el SE de la provincia, más aragonesa que soriana, con numerosas vegas y campos de cultivo; e) Región central, típicamente triguera y de ganado lanar, su comarca más importante es el campo de Gómara; f) Ribera soriana del Duero, de abundantes regadíos; cultiva la vid. Burgo de Osma y San Esteban de Gormáz son sus ciudades más importantes.

El clima soriano se caracteriza por las bajas temperaturas invernales, primaveras cortas y de heladas tardias, veranos breves, apenas de dos meses. Domina el cierzo, viento del NO que barre las altas paramerasy azota los poblados.

El suelo, de escasa riqueza mineral y orgánica, es más apto para el bosque y los pastos que para el cultivo. De ahí que, ante todo, la vocación natural de Soria sea forestal y ganadera. La extrema parcelación de las tierras de labor influye también en sentido negativo sobre la agricultura; solo contadas casa nobles poseen un patrimonio que puede considerarse como gran propiedad. Esta atomización, comienza a ser corregida por la concentración parcelaria, que producirá mayores beneficios a la economía provincial.

El trigo es el cereal que ocupa mayor extensión, y el único que es objeto de comercio. La patata cultivada es exclusivamente para el consumo interior. Entre las leguminosas, la judía es la que alcanza mayor rendimiento. Los cultivos hortícolas son muy reducidos localizándose casi exclusivamente en las vegas del Jalón y Ribera soriana del Duero.

El ganado lanar merino hizo, en otros tiempos, la riqueza de Soria; en la actualidad, además de esta raza se cría la churra y aragonesa. Se estabulan sólo en días de nieve o temporal. La trashumancia sólo persiste en algunos rincones de la provincia, pequeñas aldeas de la Cordillera Ibérica. Las zonas de invernada son el valle de Alcudia, la Serena y la Sierra de Córdoba. La escasez de pastos adecuados para el gando vacuno, hace que este no sea muy numeroso, exceptuando la zona del valle del Tera, donde se produce la famosa mantequilla soriana (Valdeavellano de Tera).

La minería se reduce a los yacimientos de hierro de Olvega que un ferrocarril de vía estrecha transporta hasta el de Soria-Castejón, de vía ancha.

Las escasas industrias existentes se hallan directamente ligadas a la transformación de los productos agropecuarios y forestales: Harinera, fécula de patata, chocolate, curtidos, calzado, lavaderos de lana, maderera, resinera, textil, química, etc. El panorama industrial es realmente pobre y una intensificación de las industrias basadas en los recursos naturales, principalmente de índole forestal, se hace necesaria para lograr una economía más equilibrada.

Los municipios más grandes se encuentran en las zonas de agricultura más extensa y variada; la población dispersa se reduce a las riberas de algunos ríos como el Duero y el Jalón. La emigración intrapenínsular sigue siendo muy numerosa. Tiene cinco Partidos judiciales para sus 345 municipios.

En su capital, con 19.301 habitantes, no existe más que una **Escuela Sindical de 175 plazas** (43 de iniciación).

En la provincia,, oficiales funcionan la de **Arcos de Jalón para 250 plazas** (26 de iniciación) **y se crea la de Covaleda de 400 puestos.**

El **Instituto Laboral de Burgo de Osma,** de modalidad agrícola-ganadera, es la única representación del Bachillerato Laboral, **con 350 plazas.**

El resumen pues, determina que las 775 plazas actuales, se transforman en 1.175 con la incorporación de la Escuela de Covaleda, todo ello para sus 147.052 habitantes.

En Burgo de Osma existe un Colego reconocido de modalidad administrativa.

ESCUELA DE FORMACION PROFESIONAL INDUSTRIAL

CENTRO DE FORMACION PROFESIONAL ACELERADA

INSTITUTO LABORAL
(MODALIDAD AGRICOLA - GANADERA

INSTITUTO LABORAL
(MODALIDAD INDUSTRIAL - MINERA)

INSTITUTO LABORAL
MODALIDAD MARITIMO - PESQUERA)

C A
1000

ESCUELA DE F. P. I. FEMENINA
Con una **C** significa: Creación Nueva Planta.
Con una **A** significa: Ampliación de Planta,
y al pie, en ambos casos el número de plazas.

UNIDO A CUALQUIER SIMBOLO
significa que también tiene una sección femenina.

EL COLOR DE CADA SIMBOLO INDICA QUE LOS CENTROS O ESCUELAS SON:

OFICIAL SINDICAL ECLESIASTICO PRIVADO

^{2}

NUMERO SOBRE UN SIMBOLO:
CANTIDAD DE CENTROS O ESCUELAS
DE UNA MISMA MODALIDAD

100

CREACION DE NUEVA PLANTA
Y NUMERO DE PLAZAS

100

AMPLIACION DE PLANTA
Y NUMERO DE PLAZAS

soria

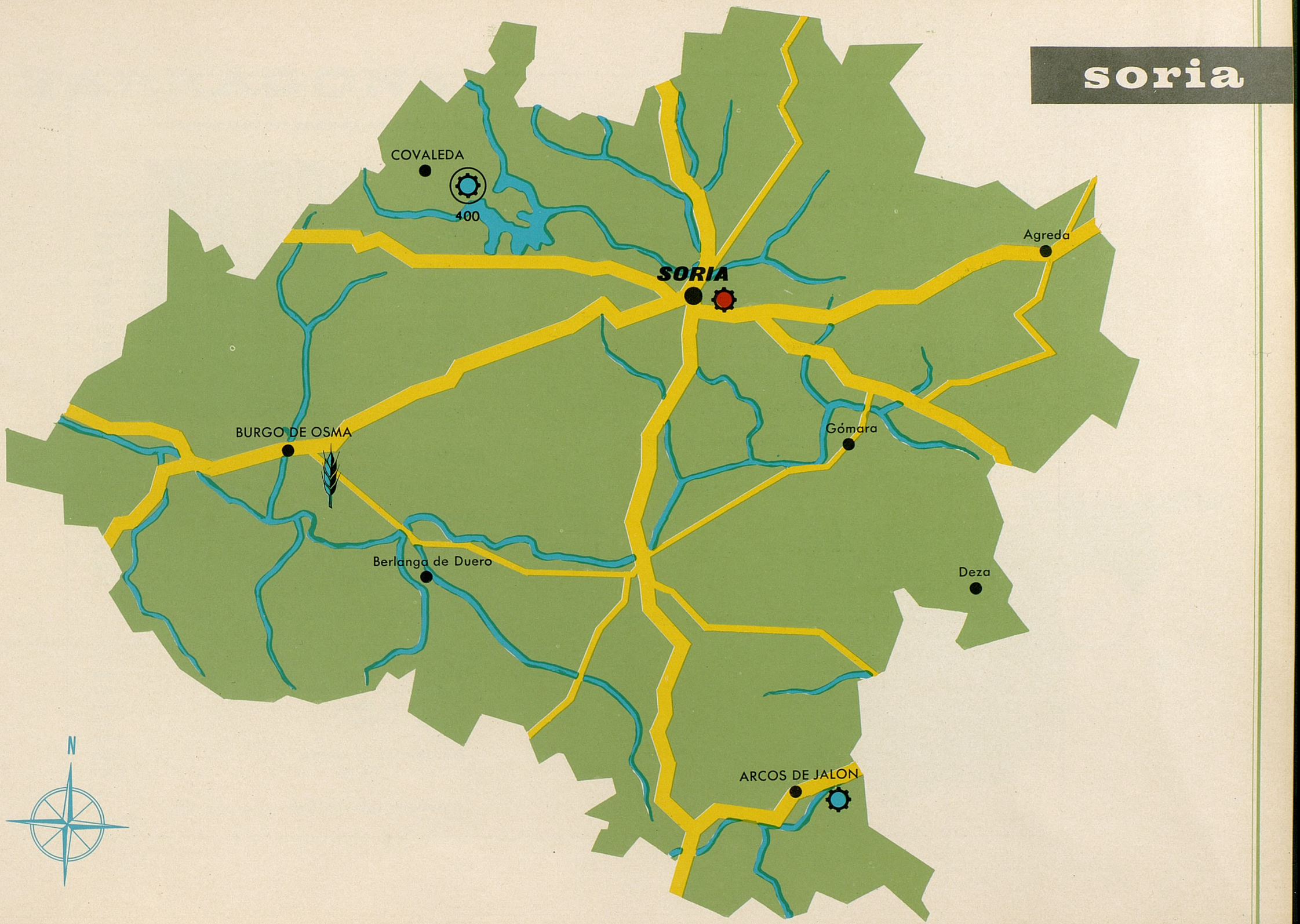
COVALEDA
400
SORIA
Agreda
BURGO DE OSMA
Gómara
Berlanga de Duero
Deza
ARCOS DE JALON
N

SORIA

Censo de puestos de Enseñanzas Profesionales

	PLAZAS N. Crea.	Actual
Escuelas de Formación Profesional Industrial		
ARCOS DE JALON.—Escuela oficial de Aprendizaje Industrial.		250
COVALEDA.—Escuela oficial. Creación	400	
SORIA.—Taller-Escuela Sindical de Formación Profesional «Virgen del Espino»		175
Institutos Laborales		
BURGO DE OSMA.—Centro oficial de modalidad agrícola-ganadera		350
	400	775
TOTAL DE PLAZAS		**1.175**

Población de la zona de influencia

	Habitantes
SORIA	19.484
Renieblas	422
Garray	343
Cidones	259
Fuentetoba	283
Golmayo	279
Carbonera	182
Los Rábanos	563
Navalcaballo	292
TOTAL	22.107

1 Escuela F. P. I.—Total de plazas: 175.

ARCOS DE JALON	3.032
TOTAL	3.032

1 Escuela F. P. I.—Total de plazas: 250.

COVALEDA	2.329
Duruelo de la Sierra	1.497
Vinuesa	1.473
Salduero	404
TOTAL	5.703

1 Escuela F. P. I.—Total de plazas: 400.

BURGO DE OSMA	3.112
Berzosa	366
Valdemaluque	851
Torralba del Burgo	342
Lodares de Osma	146
Osma	1.798
San Esteban de Gormaz	2.302
TOTAL	8.917

1 Instituto Laboral.—Total de plazas: 350.

TARRAGONA



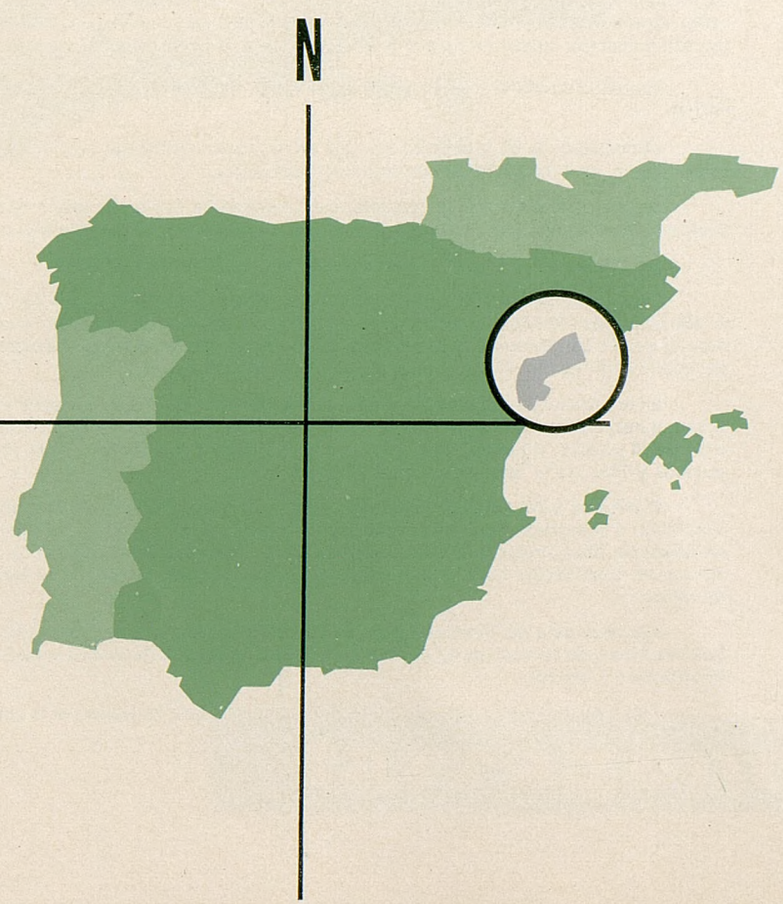

Es la más meridional de las cuatro provincias que constituyen la región catalana, ocupa una extensión de 6.283 km.², poblados por 362.679 habitantes (57,7 por km.²), cuya renta «per capita» es de 22.230 pesetas al año.

Son varias las comarcas naturales que pueden distinguirse en la provincia: en primer lugar el **Panadés,** que es la Cataluña seca, llena de norias de rosario, accionadas por mulas o pequeños motores; **El Campo de Tarragona,** entre la montaña y el mar; es una campiña primorosamente cultivada, con secano y poco regadío, sus centros principales son Tarragona capital (43.519 habitantes), y Reus, ciudad de floreciente industria; **Conca de Barberá,** en el alto Valle del Francolí, de famoso vino blanco, su vegetación es arbórea; **El Priorato,** debe su nombre el Monasterio benedictino de la Scala Dei, el viñedo es la principal riqueza, del cual se fabrica un excelente vino rojo de mesa; **Cuenca de Valderrobres,** situada en la margen opuesta del Ebro, que es simétrica a la del Priorato es zona de olivares y viñedo, entre sus productos, el vino de Gandesa, ha alcanzado merecida fama.

En el valle del Ebro pueden distinguirse dos sectores: el río aguas arriba de Tortosa, y el Delta. El primero se caracteriza por sus hermosas huertas y «planas», como la de Mora. El Delta es uno de los más notables del Mediterráneo, posee una excelente zona pesquera, su centro es la ciudad de Amposta.

La costa tarraconense es generalmente baja, poco recortada y con magníficas playas. Aquí, en el litoral, el clima es más suave que en el interior.

Tarragona posee una vegetación mediterránea, de bosque y matorral y su riqueza agrícola bastante considerable, debido a la calidad del terreno y la extensión del regadío. De los cereales el más importante es el arroz; de los restantes cultivos, la vid y el olivo, ocupan también grandes extensiones. Es la primera de las provincias españolas en el cultivo del avellano. De almendro posee también plantaciones regulares, aunque el viento seré, que desciende de las montañas de Prades, daña y compromete la cosecha al helar su precoz floración.

La comarca de mayor densidad ganadera es la del Delta del Ebro, curso y márgenes del citado río, donde se aprovechan los pastos producidos en sus proximidades. Las razas predominantes son mular (catalana y aragonesa), caballar (bretón y gallego-navarra), asnal (africana y de Vich), vacuno (holandesa de carne y suiza), lanar (aragonesa, segreña y churra), cabrío (murciana e ibérica) y porcina (vich, céltica y cruzada de York).

La industria eléctrica es de gran importancia, siguiéndole la textil, papelera, vinícola, oleícola y fabricación de harinas.

Ultimamente se ha producido un auge en la industria hotelera, por las características de su clima y la excelencia de sus playas, muy frecuentadas por el turismo extranjero.

La provincia presenta, en conjunto, una densidad de población muy próxima a la media nacional. La forma del poblamiento es de tipo mediterráneo, en ciudades a las que se ha llegado a través de un proceso histórico.

Sus 180 municipios quedan encuadrados en ocho Partidos judiciales.

Tarragona capital sólo alcanza 43.519 habitantes y en ella funciona una **Escuela oficial** de Maestría Industrial de **600 alumnos** (106 de iniciación); la **Universidad Laboral,** en la que se cursan estudios de Formación Profesional Industrial para **1.200 alumnos,** y se crea **una dependiente de la Jerarquía Eclesiástica de 400 plazas,** que hasta ahora solamente impartía enseñanza primaria con iniciación profesional.

En la provincia se dispone de las **Escuelas oficiales de Valls, Tortosa y Reus, las dos primeras con una capacidad respectiva de 500** (63 de iniciación) **y 450** (60 de iniciación) **y la última de 450** (38 de iniciación) **con ampliación de 50** puestos. **De carácter privado existen las de Torreforta,** sólo de Iniciación Profesional Industrial **para 150 puestos y Flix,** de la Electroquímica, **de 175 plazas.**

Institutos Laborales de modalidad agrícola-ganadera funcionan en **Valls,** con Bachillerato Superior y curso de adaptación **y Amposta para 350 puestos cada uno de ellos** y otro, de modalidad industrial, se crea, **con 500 plazas, en Mora de Ebro,** todos ellos de carácter oficial. La **Universidad Laboral** de Tarragona, en la capital, imparte enseñanzas del Bachillerato Laboral de modalidad industrial, tanto en su Grado Elemental como en el Superior, **para 100 alumnos.**

La provincia de Tarragona de 362.679 habitantes, contará con 5.075 puestos de enseñanzas profesionales, resultado de sumar los 4.125 puestos actuales a los 950 de nueva creación, en virtud del Plan de Desarrollo Económico y Social.

Dos Centros reconocidos, de modalidad administrativa, funcionan en la capital con una matrícula de 125 alumnas.

ESCUELA DE FORMACION PROFESIONAL INDUSTRIAL

CENTRO DE FORMACION PROFESIONAL ACELERADA

INSTITUTO LABORAL
(MODALIDAD AGRICOLA - GANADERA

INSTITUTO LABORAL
(MODALIDAD INDUSTRIAL - MINERA)

INSTITUTO LABORAL
MODALIDAD MARITIMO - PESQUERA)

C A
1000

ESCUELA DE F. P. I. FEMENINA
Con una **C** significa: Creación Nueva Planta.
Con una **A** significa: Ampliación de Planta,
y al pie, en ambos casos el número de plazas.

UNIDO A CUALQUIER SIMBOLO
significa que también tiene una sección femenina.

EL COLOR DE CADA SIMBOLO INDICA QUE LOS CENTROS O ESCUELAS SON:

OFICIAL — SINDICAL — ECLESIASTICO — PRIVADO

^{2}

NUMERO SOBRE UN SIMBOLO:
CANTIDAD DE CENTROS O ESCUELAS
DE UNA MISMA MODALIDAD

100

CREACION DE NUEVA PLANTA
Y NUMERO DE PLAZAS

100

AMPLIACION DE PLANTA
Y NUMERO DE PLAZAS

N
Santa Coloma de Queralt
FLIX
VALLS
REUS
50
MORA DE EBRO
500
TORRE FORTA
TARRAGONA
400
Roquetas
TORTOSA
AMPOSTA
San Carlos de la Rápita

tarragona

TARRAGONA

Censo de puestos de Enseñanzas Profesionales

	PLAZAS N. Crea.	Actual
Escuelas de Formación Profesional Industrial		
REUS.—Escuela oficial de Maestría Industrial. Ampliación.	50	450
TARRAGONA.—Escuela oficial de Maestría Industrial		600
TARRAGONA.—Universidad Laboral «Francisco Franco»		1.200
TORTOSA.—Escuela oficial de Maestría Industrial		450
VALLS.—Escuela oficial de Maestría Industrial		300
FLIX.—Escuela de Aprendices de la Empresa «Electroquímica de Flix, S. A.». Iniciativa Privada		175
TORREFORTA.—Escuela Profesional Industrial «La Salle». Iniciativa Privada		150
TARRAGONA.—Academia San Pablo. Jerarquía Eclesiástica. Diocesana, antes era Enseñanza Media. Creación	400	

Población de la zona de influencia

	Habitantes
TARRAGONA	42.203
Vilaseca	3.990
Constanti	2.404
Altafulla	756
Torredembarra	2.764
La Riera	934
La Nou de Gayá	385
Garidells	136
Catllar	1.006
Salomó	730
Morell	1.678
Pobla de Mafumet	620
TOTAL	57.606
3 Escuelas F. P. I. **2.200**	
1 Instituto Laboral **100**	
Total de plazas **2.300**	
REUS	40.155
Aleixar	718
Riudecols	931
La Selva	2682
Castellvell	626
Borjas del Campo	1233
Riudoms	3.262
Cambrils	4900
Masó	297
Morell, Catllar, Constanti, Vilaseca (puestos en Tarragona).	
TOTAL	54.804
1 Escuela F. P. I.—Total de plazas: 500.	
TORTOSA	43.789
Aldover	1.048
Roquetas	5.808
TOTAL	50.645
1 Escuela F. P. I.—Total de plazas: 450.	
VALLS	11.828
Alguamurcia	1.099
Rodoñá	510
Montferri	280
Masllorén	548

TARRAGONA

Censo de puestos de Enseñanzas Profesionales

	PLAZAS N. Crea.	Actual
Institutos Laborales		
AMPOSTA.—Centro oficial de modalidad agrícola-ganadera ...		350
MORA DE EBRO.—Centro oficial de modalidad industrial-minera. Creación		500
TARRAGONA.—Universidad Laboral «Francisco Franco» de modalidad industrial-minera		100
VALLS.—Centro oficial de modalidad agrícola-ganadera. Superior en Avicultura y Curso adaptación		350
	950	4.125
TOTAL DE PLAZAS	**5.075**	

Población de la zona de influencia

	Habitantes
Montreal	191
Alcover	2.550
Milá	188
Masó (puesto en Reus).	
La Secuita	835
Salomó (puesto en Tarragona).	
TOTAL	18.029
1 Escuela F. P. I. **300**	
1 Instituto Laboral **350**	
Total de plazas **650**	
FLIX	5.330
La Palma de Ebro	677
Ribarroja de Ebro	2.994
Ascó	1.876
Fatarella	1.782
Vinebre	605
Torre del Español	930
TOTAL	14.194
1 Escuela F. P. I.—Total de plazas: 175.	
TORREFORTA	
1 Escuela F. P. I.—Total de plazas: 150.	
AMPOSTA	12.756
Masdenvege	833
Santa Bárbara	3.946
La Galera	1.035
Godall	1.175
San Carlos de la Rápita	7.263
TOTAL	27.008
1 Instituto Laboral.—Total de plazas: 350.	
MORA DE EBRO	3.767
Miravet	1.026
Ginestar	1.287
Ivisa	2.062
Mora la Nueva	2.938
Benisanet	1.532
Vinebre y Torre del Español (puestos en Flix).	
TOTAL	12.612
1 Instituto Laboral.—Total de plazas: 500.	

TERUEL



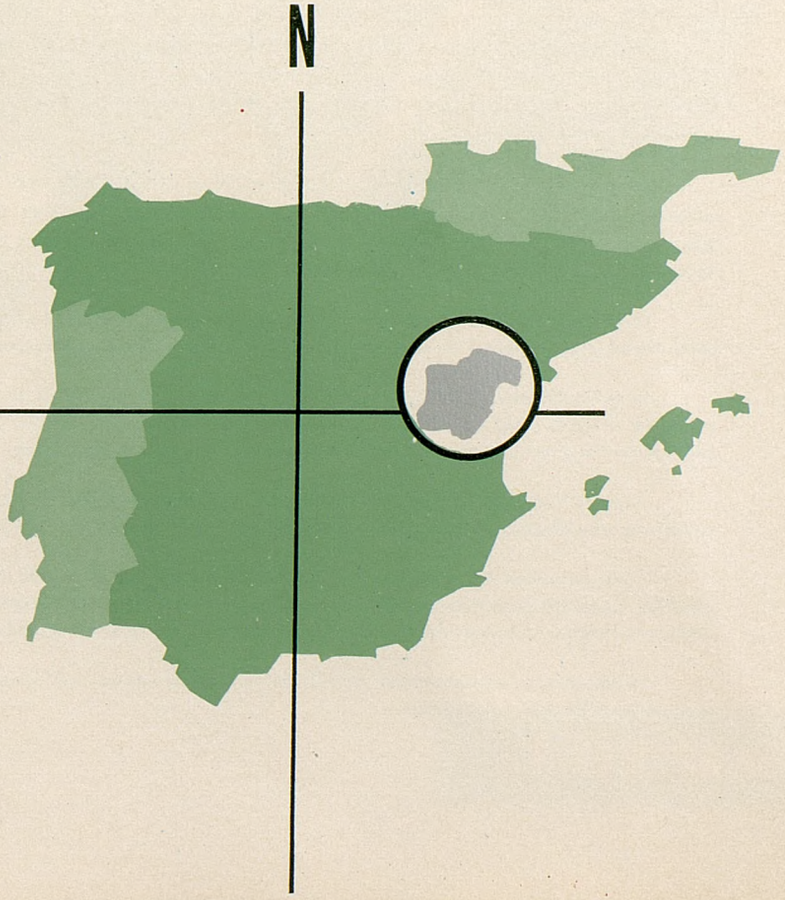

Provincia de la región aragonesa, extendida en su mayor parte sobre los relieves levantinos de la Cordillera Ibérica, ocupa una extensión de 14.803,38 km.², y su población asciende a 215.183 habitantes (14,5 por km.²), que disponen de 13.648 pesetas «per capita» de renta.

En el NE de la provincia asoma la depresión del Ebro, en el llamado «desierto de Calanda», en el bajo Aragón, al SO, Gallocanta y Fortuna. La cuenca de Calatayud-Teruel, es un territorio monótono, con un paisaje de páramos. Al Sur se halla la quebrada comarca del Maestrazgo.

En todas las serranías ibéricas, el suelo está poblado de encinas y por encima de ellas el roble. Las hayas han desaparecido y de los abetos, si los hubò, no queda ni rastro. Esto se debe a que escasean tanto las lluvias durante el verano, que no es raro que se pasen los meses de julio y agosto, y hasta buena parte de septiembre, sin que llueva un solo día.

De la superficie ocupada por los cereales, la mayor parte corresponde al trigo, seguido de la cebada, centeno avena, maíz y tranquillón. El olivar y el viñedo se localizan de modo preferente en la Tierra Baja. La patata, remolacha azucarera y plantas forrajeras tienen su área en las vegas regadas por los cursos fluviales. Por último, el cultivo del azafrán se halla en el valle del Jiloca y comarca de Muniesa.

Las extensas superficies de pastos, permiten el mantenimiento de una gran cabaña lanar, distribuida en pequeños rebaños. El ganado cabrío ha disminuido, debido a la creciente repoblación forestal. El de cerda en cambio, aumenta constantemente; el clima seco y frío de las sierras turolenses, favorece la adecuada curación de los jamones, que alcanzan una gran calidad.

Existen en la provincia yacimientos importantes de hierro y lignito. Los primeros en Ojos Negros, cuya producción va integrante a Sagunto. El lignito se halla en cinco cuencas, que abastecen a Zaragoza y a toda la provincia turolense. También hay yacimientos de otros minerales como bauxita, azufre, baritina, caolín, manganeso y plomo, pero su explotación tiene escaso volumen.

Salvo la producción de electricidad en la central de Aliaga, puede decirse que no existe en la provincia ninguna industria importante, reduciéndose a molinos y fábricas harineras, almazaras, bodegas, serrerías, destilación de resinas, tejares, fabricación de material refractario, etc. todas ellas en su casi totalidad de escasa importancia. Ello pone de manifiesto el carácter eminentemente agropecuario de la provincia.

Un relieve difícil, un clima duro y una situación marginal respecto a las grandes vías de tráfico, son causas de la debil densidad poblacional. La emigración se dirige principalmente a Barcelona, Zaragoza y Valencia.

En la Tierra Baja, la edificación es amplia y abierta, y los materiales de construcción: tapial, viga de chopo y teja árabe. La vivienda rural y diseminada típica, es la pequeña masea o masada. En los Campos del Jiloca, predominan los edificios de dos y tres plantas. Abarca 10 Partidos judiciales y 282 municipios.

Posee la ciudad de Teruel (19.726 habitantes), una **Escuela oficial de** Maestría Industrial **de 200 plazas** (73 de iniciación) **que se amplía en otras 500** y otra **Sindical, de 200 plazas** (106 de iniciación), que no sufre alteración.

En la provincia no existe más que un **Instituto Laboral** oficial, de modalidad agrícola-ganadera, situado **en Alcañiz, para 350 alumnos** con Bachillerato Elemental y Superior y la **Sección Femenina de F. E. T. y de las JONS. crea,** con cargo a los fondos del Plan de Desarrollo, otro de la misma modalidad, **para 200 alumnas.**

El resumen de esta provincia, de 215.183 habitantes, nos da 1.450 plazas de las que corresponden 700 a nuevas creaciones y 750 a plazas actuales.

ESCUELA DE FORMACION PROFESIONAL INDUSTRIAL

CENTRO DE FORMACION PROFESIONAL ACELERADA

INSTITUTO LABORAL
(MODALIDAD AGRICOLA - GANADERA

INSTITUTO LABORAL
(MODALIDAD INDUSTRIAL - MINERA)

INSTITUTO LABORAL
MODALIDAD MARITIMO - PESQUERA)

C A
1000

ESCUELA DE F. P. I. FEMENINA
Con una **C** significa: Creación Nueva Planta.
Con una **A** significa: Ampliación de Planta,
y al pie, en ambos casos el número de plazas.

UNIDO A CUALQUIER SIMBOLO
significa que también tiene una sección femenina.

EL COLOR DE CADA SIMBOLO INDICA QUE LOS CENTROS O ESCUELAS SON:

OFICIAL — SINDICAL — ECLESIASTICO — PRIVADO

^{2}

NUMERO SOBRE UN SIMBOLO:
CANTIDAD DE CENTROS O ESCUELAS
DE UNA MISMA MODALIDAD

100

CREACION DE NUEVA PLANTA
Y NUMERO DE PLAZAS

100

AMPLIACION DE PLANTA
Y NUMERO DE PLAZAS

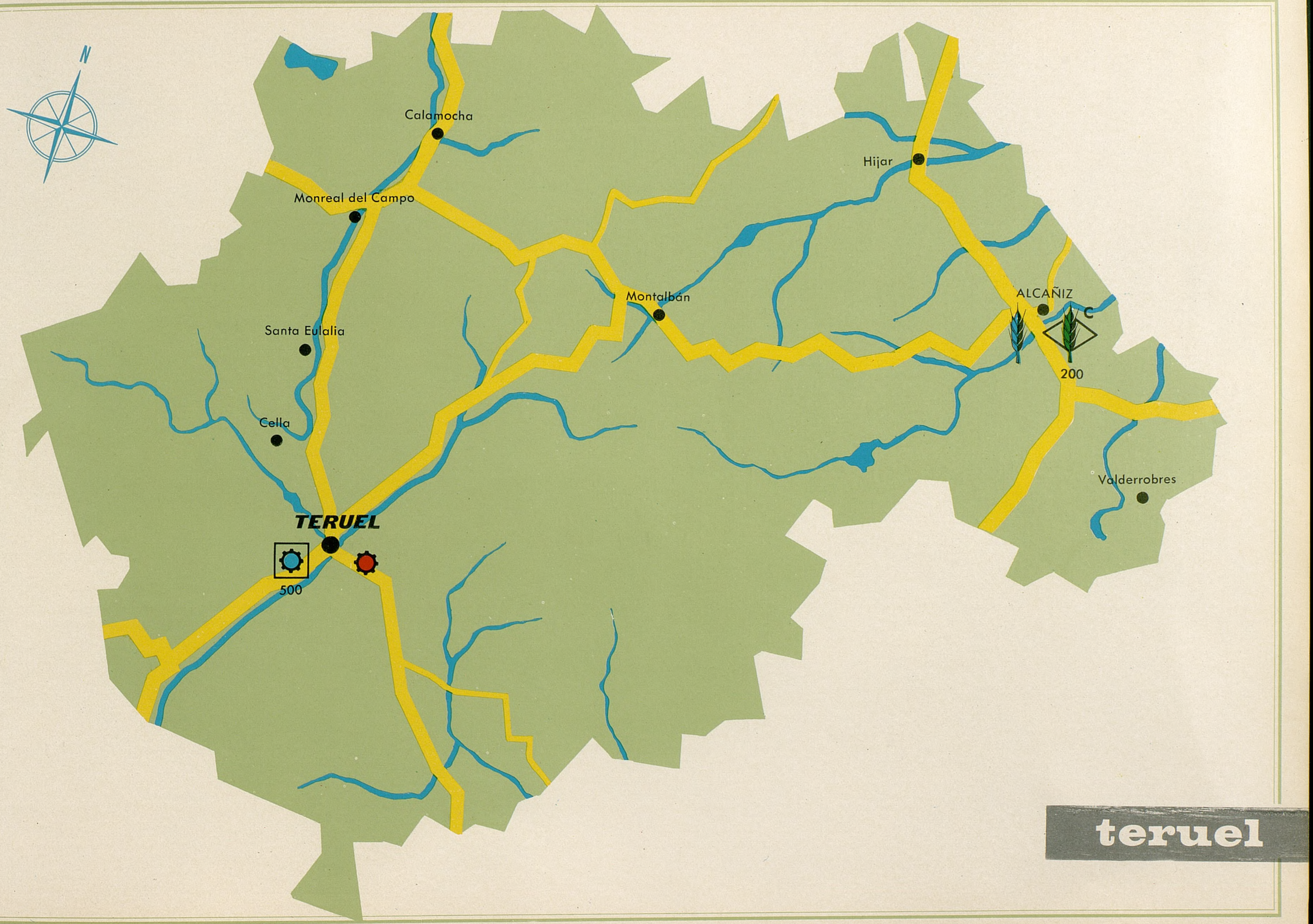
N
Calamocha
Monreal del Campo
Santa Eulalia
Cella
TERUEL
500
Montalbán
Hijar
ALCAÑIZ
C
200
Valderrobres

teruel

TERUEL

Censo de puestos de Enseñanzas Profesionales

	PLAZAS N. Crea.	Actual
Escuelas de Formación Profesional Industrial		
TERUEL.—Escuela oficial de Maestría Industrial. Ampliación	500	200
TERUEL.—Taller-Escuela Sindical «Santa Emerenciana»		200
Institutos Laborales		
ALCAÑIZ.—Centro oficial de modalidad agrícola-ganadera. Superior en Elayotecnia	350	
ALCAÑIZ.—Instituto Laboral de modalidad agrícola-ganadera. Sección Femenina. Iniciativa Privada. Creación	200	
	700	750
TOTAL DE PLAZAS	**1.450**	

Población de la zona de influencia

	Habitantes
TERUEL	19.658
Aldehuela	264
Castralvo	176
Valdecebro	155
Villaestar	681
Caudé	654
Tortajada	278
TOTAL	21.866

2 Escuelas de F. P. I.—Total de plazas: 900.

ALCAÑIZ	10.166
Castelserás	1.295
Torrecilla de Alcañiz	767
TOTAL	12.228

2 Institutos Laborales.—Total de plazas: 550.

TOLEDO

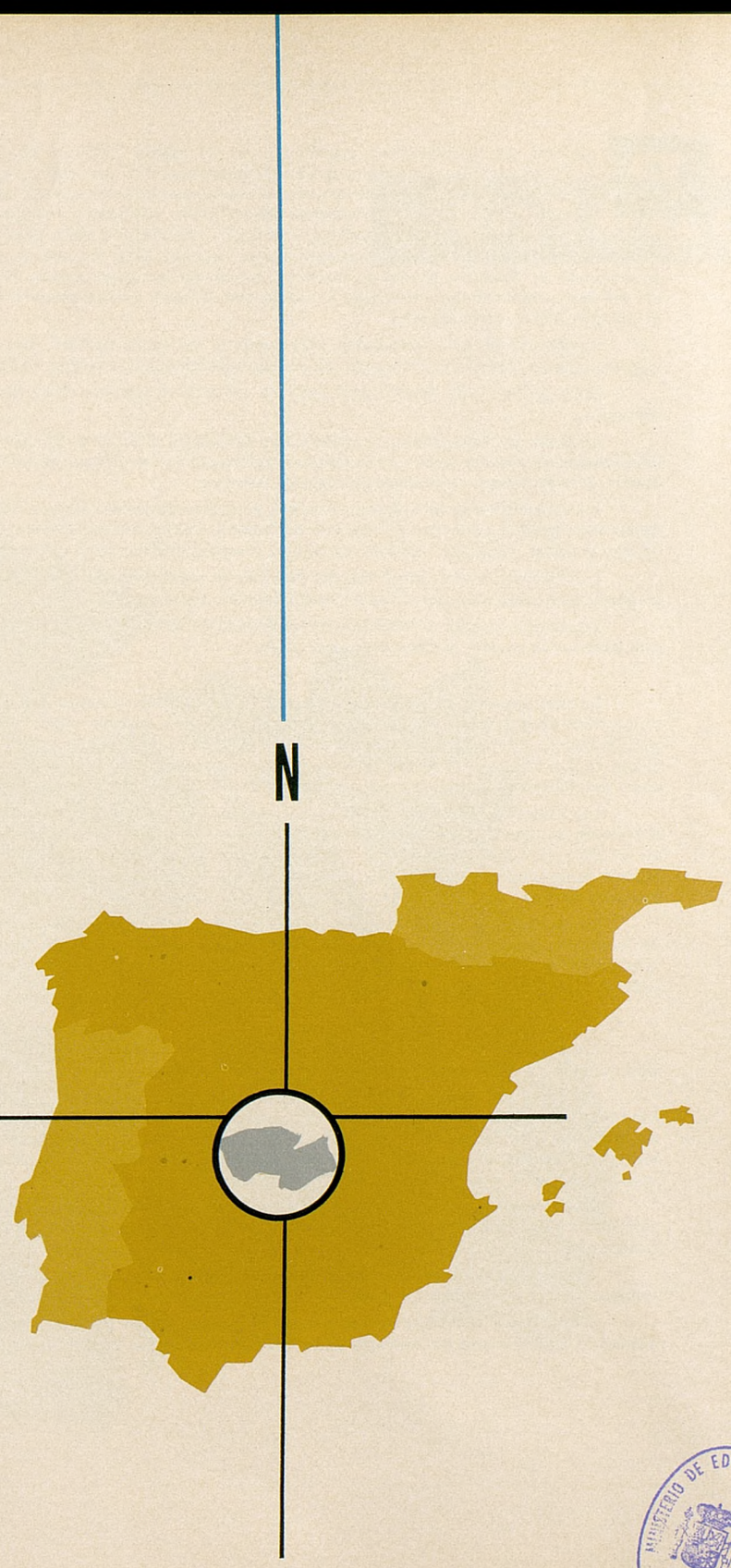

MINISTERIO DE EDUCACION Y CIENCIA
BIBLIOTECA

Provincia de la submeseta meridional, en la región histórica de Castilla la Nueva. Tiene una superficie de 15.368 km.². Su población es de 521.637 habitantes (33,9 por km.²), y la renta «per capita» de 12.014 pesetas. Entre los ríos Alberche y Guadarrama, el riego gana en extensión por medio de pozos accionados con motor eléctrico; en esta comarca se encuentran Villadelprado, Escalona y Torrijos. Entre el Guadarrama y el Tajo se encuentra la Sagra, en cuyas tierras fuertes se cultivan los cereales y el olivo. Desde Toledo hasta Talavera, el paisaje ofrece numerosas campiñas, con olivos, cereales y viñedo, llegando hasta las mismas orillas del Tajo, pero, en cambio, es pobre en arbolado. En Talavera el valle se ensancha, formando una fecunda vega, favorecida por los canales del Alberche. Al sur del Tajo se halla la Mesa de Ocaña, y pasada ésta, el llano, que los afluentes del Tajo no llegan a disecar y que conduce al corazón mismo de la Mancha.

La Mancha es, en la actualidad, una región de economía agraria, de cereal, viñedo y olivo, cuenta con pueblos populosos como Corral del Almaguer, Villacañas, Quintanar de la Orden, el Toboso y varios más.

Entre el Tajo y los Montes de Toledo, se extiende la comarca de la Jara, transformada en gran parte en tierra labrantía.

La línea del Tajo señala, en términos apróximados, el límite entre dos diferentes formas de propiedad: al norte falta notable de grandes fincas; en la Mancha, parcelación y, por último, en los Montes de Toledo, la Jara y Tierra de Talavera, grandes fincas, explotadas en régimen intensivo.

En la agricultura, lleva el peso el cereal, en cultivo de secano. Pero el olivo y la vid, con el algodón y el tabaco, de los nuevos regadíos, ponen una nota de meridionalidad. Las leguminosas alternan con el trigo y otros cereales, pero siempre en proporciones reducidas. También en secano, merecen destacarse el azafrán y el esparto.

La construcción del Canal Alto del Alberche la regulación del Tajo en su cabecera, por las grandes presas que en ella se han construido, permitirá un nuevo aumento del regadío.

La riqueza forestal se concentra en los Montes de Toledo y vertientes de la Sierra de San Vicente. Las especies dominantes son la encina, el alcornoque y el roble.

La más importante riqueza ganadera de la provincia es la oveja, que en la región manchega aprovecha los rastrojos, barbechos y eriales. De las demás especies, el cabrío, porcino, mular, caballar y asnal, son los más destacados. El ganado bovino, aumenta considerablemente con los nuevos regadíos; su principal área se encuentra en los pueblos de la Sierra de San Vicente que envían la leche a Talavera, desde donde se expide a Madrid, para abastecer parte de su mercado. Por Puente del Arzobispo pasa la cañada de las ovejas trashumantes que buscan los invernaderos extremeños.

Las industrias derivadas de la agricultura son las de mayor volumen y significación: fermentación de tabaco, desmotado de algodón, industrias lácteas, piensos, telares de lana, cuerdas de cáñamo, etc. De fama, ya tradicional, son los bordados de Lagartera, Oropesa y Torrijos y la cerámica de Talavera, extendida hoy a otros pueblos más próximos a Madrid, todas ellas de carácter artesano. Las industrias metalúrgicas están representadas por la fábrica de armas y damasquinados de Toledo y las de maquinaria agrícola de Talavera.

La región de la Jara y Montes de Toledo acusan las más bajas densidades, mientras que las más fuertes se dan en los Municipios de las vegas del Tajo, solamente Toledo capital cuenta con 40.651 habitantes. Domina el poblamiento en concentración, siendo mayores los Municipios manchegos que los del resto de la provincia. Cuentan con 12 Partidos judiciales que comprenden 206 municipios.

La ciudad de Toledo posee una **Escuela no oficial,** la de la Fábrica de Armas, **de 200 alumnos** (51 de iniciación). Con carácter oficial **se crea la de Maestría de 750 puestos.**

La provincia, como se observa en el mapa, ha carecido hasta ahora de Instituciones docentes dedicadas a enseñanzas profesionales, que por el Plan de Desarrollo Económico y Social se crean en las siguientes localidades: **Talavera de la Reina,** una Escuela de Maestría Industrial, oficial, para **1.250 escolares; Mora y Quintanar de la Orden, un Instituto Laboral** en cada una de ellas, de modalidad industrial-minera **para 500 plazas y** en **Consuegra otro de igual capacidad,** pero agrícola-ganadera todos ellos de carácter oficial.

Doscientos son los puestos escolares de la actualidad y a ellos se incorporan 3.500 de creaciones, en virtud del Plan de Desarrollo Económico y Social, lo que hace un total de 3.700, para esta provincia de 521.637 habitantes.

Con estas creaciones, se pretende dotar a Toledo —polígono de descongestión industrial de Madrid— de la mano de obra precisa para cubrir los puestos de trabajo que requieran las Empresas que se implanten en dicha ciudad.

Dos Centros reconocidos, tienen a su cargo enseñanzas del Bachillerato Laboral de modalidad administrativa, uno en la capital y otro en Talavera de la Reina, donde cursan tales estudios un centenar de alumnas.

ESCUELA DE FORMACION PROFESIONAL INDUSTRIAL

CENTRO DE FORMACION PROFESIONAL ACELERADA

INSTITUTO LABORAL
(MODALIDAD AGRICOLA - GANADERA

INSTITUTO LABORAL
(MODALIDAD INDUSTRIAL - MINERA)

INSTITUTO LABORAL
MODALIDAD MARITIMO - PESQUERA)

C A
1000

ESCUELA DE F. P. I. FEMENINA
Con una **C** significa: Creación Nueva Planta.
Con una **A** significa: Ampliación de Planta,
y al pie, en ambos casos el número de plazas.

UNIDO A CUALQUIER SIMBOLO
significa que también tiene una sección femenina.

EL COLOR DE CADA SIMBOLO INDICA QUE LOS CENTROS O ESCUELAS SON:

OFICIAL SINDICAL ECLESIASTICO PRIVADO

^{2}

NUMERO SOBRE UN SIMBOLO:
CANTIDAD DE CENTROS O ESCUELAS
DE UNA MISMA MODALIDAD

100

CREACION DE NUEVA PLANTA
Y NUMERO DE PLAZAS

100

AMPLIACION DE PLANTA
Y NUMERO DE PLAZAS

toledo

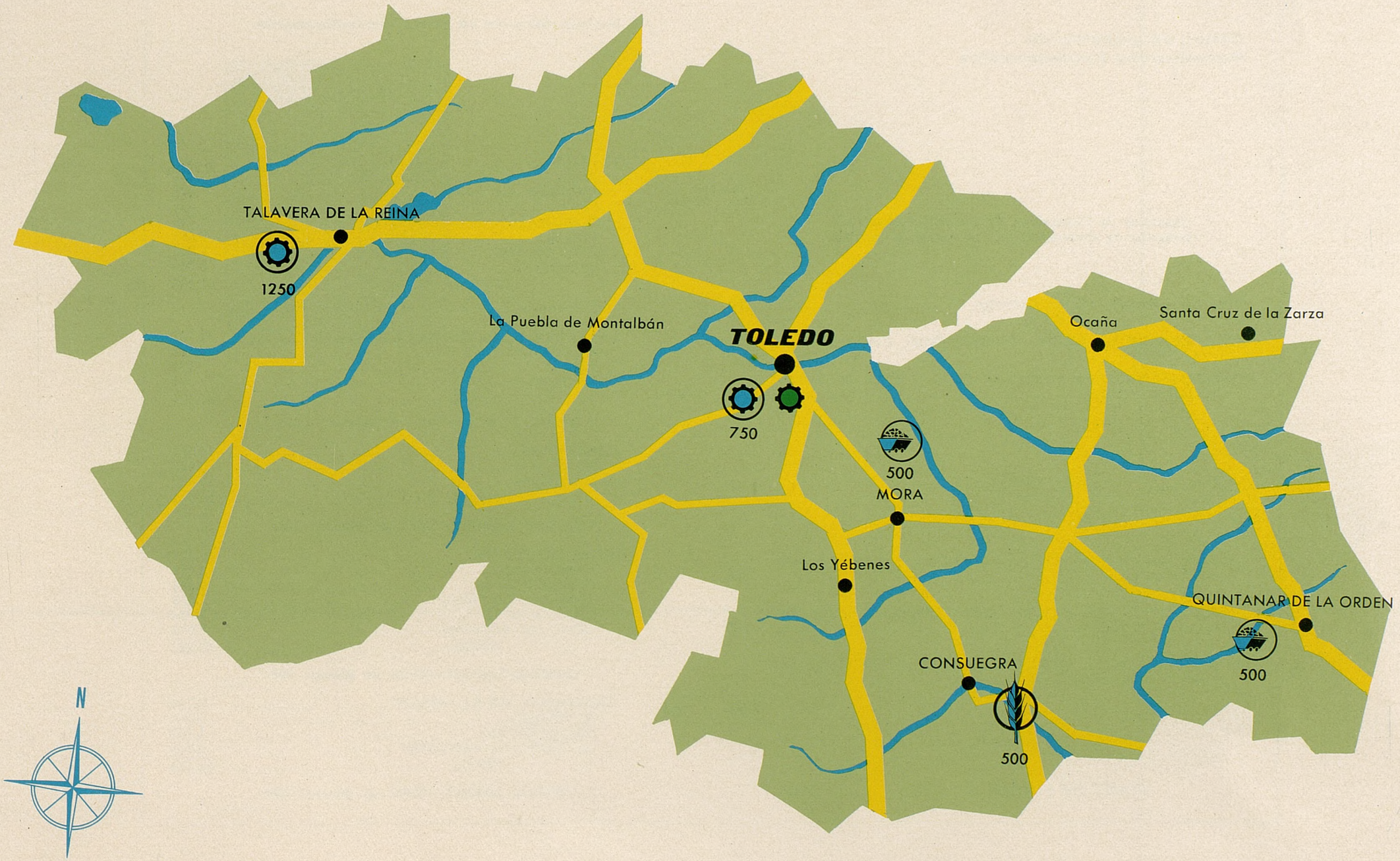
TALAVERA DE LA REINA
1250
La Puebla de Montalbán
TOLEDO
750
Ocaña
Santa Cruz de la Zarza
500
MORA
Los Yébenes
QUINTANAR DE LA ORDEN
500
CONSUEGRA
500
N

TOLEDO

Censo de puestos de Enseñanzas Profesionales

	PLAZAS N. Crea.	Actual
Escuelas de Formación Profesional Industrial Polígono de descongestión industrial de Madrid		
TOLEDO.—Escuela oficial. Creación	750	
TALAVERA DE LA REINA.—Escuela oficial. Creación	1.250	
TOLEDO.—Escuela de Aprendices de la Fábrica de Armas. Iniciativa Privada		200
Institutos Laborales		
CONSUEGRA.—Centro oficial de modalidad agrícola-ganadera. Creación	500	
MORA DE TOLEDO.—Centro oficial modalidad industrial-minera. Creación	500	
QUINTANAR DE LA ORDEN.—Centro oficial de modalidad industrial. Creación	500	
	3.500	200
TOTAL DE PLAZAS	**3.700**	

Población de la zona de influencia

	Habitantes
TOLEDO	40.660
Arges	327
Burguillos de Toledo	605
Covisa	281
Guadamur	1.750
Bargas	3.551
Olías del Rey	1.265
Mocejón	3.369
TOTAL	51.808
2 Escuelas F. P. I.—Total de plazas: 950.	
TALAVERA DE LA REINA	32.137
La Pueblanueva	3.529
Pepino	594
Gamonal	1.521
TOTAL	37.781
1 Escuela F. P. I.—Total de plazas: 1.250.	
CONSUEGRA	10.591
Urda	5.533
Madridejos	10.029
TOTAL	26.153
1 Instiuto Laboral.—Total de plazas: 500.	
MORA DE TOLEDO	10.869
Manzaneque	1.033
Villaminaya	1.054
Almonacid de Toledo	1.659
Mascaraque	1.034
Orgaz con Arisgotas	3.573
TOTAL	19.222
1 Instituto Laboral.—Total de plazas: 500.	
QUINTANAR DE LA ORDEN	9.733
El Toboso	3.158
Miguel Esteban	4.783
La Puebla de Almoradiel	6.744
TOTAL	24.418
1 Instituto Laboral.—Total de plazas: 500.	

VALENCIA





Provincia española situada en el litoral mediterráneo, ocupando una superficie de 10.763 km.². La población, según el censo de 1.960 es de 1.429.708 habitantes (132,8 por km.²). En renta «per capita» 23.759 pesetas, es la quinta provincia española.

En torno a Valencia se extiende una admirable huerta, que debe su fertilidad a las aguas del Turia; está regada por ocho grandes canales, cada uno con un vigilante encargado de que se respeten las horas de riego que anuncia la campana de la Torre del Miguelete. Los litigios los resulve el famoso Tribunal de las Aguas o Cortes de los Acequieros, formado por ocho miembros (uno por cada canal), elegidos entre los mismos labradores.

La huerta valenciana se dedica, por entero, a las frutas y verduras, destacando entre las primeras los melones y sandías. Sus flores son magníficas, especialmente los claveles.

Así como la huerta de Valencia aprovecha las aguas del Turia, la de Sagunto, riega con las del Palancia, su tierra, cubierta por entero de naranjales. Continuación de la huerta saguntina es la huerta de Almenara, de poca extensión pero muy feraz y cubierta también de hermosos naranjales.

Hacia Ardemuz, el Turia discurre por un hermoso valle, y cambia su nombre por el de Guadalaviar. En el sur del río se alza la meseta de Requena y la de Martés, y llegando casi al Mediterráneo la Hoya de Buñol, de gran desarrollo industrial. Finalmente el hermoso valle de Cañolas conduce a la vega baja del Júcar, donde se encuentran las feraces riberas de Alcudia y Játiva.

El clima es mediterráneo en toda la provincia, con inviernos benignos, otoños lluviosos, veranos despejados y calurosos, primaveras de transición.

Además de todos los cultivos citados en las regiones naturales cabe destacar la importancia extrema del arroz, extendido por toda la zona de la Albufera y que con los agrios, frutales y productos hortícolas, son los rasgos más salientes de la agricultura valenciana.

En la región montañosa, con monte bajo, vive la mayor riqueza lanar y caprina, con profusión de rebaños. Los subsuelos, en cambio, son de poca riqueza en minerales metálicos; la explotación se reduce a las arenas caoliníferas, arcillas y calizas, de poca importancia y movimiento.

Característica de Valencia es la actividad industrial: astilleros, material ferroviario, siderúrgica en Sagunto (filial de los Altos Hornos de Vizcaya), cemento, abonos, gas del alumbrado, pirotecnia (tracas y fallas), curtidos, sedas, cerámica en Manises, muebles, etc. De carácter artesano son los abanicos y la cera de Albaida.

Comprende la provincia 265 Municipios, algunos de gran densidad de población como la capital, Valencia, siendo menos poblados en lugares de deficientes recursos, que optan por la emigración. Los Partidos judiciales alcanzan el número de dieciocho.

Como ciudad portuaria, Valencia cobra excepciona lvida en diciembre, con la exportación de la naranja.

Su importante capital, que dispone de 505.066 habitantes, queda con las siguientes **Escuelas: una oficial de 750 puestos, más 1.500 de otra de igual carácter que se crea; cuatro privadas para 555 puestos** actuales, de los cuales 80 son de iniciación; **de la Jerarquía Eclesiástica, la Escuela de «San José», de 600 plazas** (300 de iniciación) **con ampliación de 600; una Sindical,** —Institución «San Vicente Ferrer»— **de 1.100 puestos** (420 de iniciación) **con ampliación de 150 y la creación de un Centro de Formación Profesional Acelerada,** también dependiente de Sindicatos, **de 1.000 puestos, lo que determina que la capital disponga de 6.255 puestos escolares.**

Se observa en el mapa como la concentración de Centros se produce en la periferia, zona de mayor riqueza, mientras que en el interior solamente existe la **Escuela oficial de Requena de 150 plazas, que aumentará en otras 250** con el nuevo edificio que va a construirse en la promoción del Plan de Desarrollo, y **Cofrentes,** privada dedicada solamente a Inición Profesional Industrial, **con 50 plazas.** Existe en **Játiva** una Escuela oficial **de 200 plazas, con aumento de otras 250,** por traslado a un edificio que construirá de nueva planta y por último, se crea de este carácter la de **Puerto de Sagunto de 250 puestos.** Dependiente de la Iniciativa Privada, existe en **Sagunto una Escuela con 200 plazas** (43 de iniciación). La Organización Sindical mantiene **una Escuela en Onteniente de 175 plazas** (71 de iniciación) **con ampliación de 400 y se crean las de Carcagente y Liria,** de igual servicio, **para 150 alumnos cada una** de ellas. En **Godella,** funciona una Escuela dependiente de la Jerarquía Eclesiástica **con 400 alumnos** (95 de iniciación) **y ampliación de 400** y en **Paterna** se crea otra **para 500** escolares, con igual dependencia.

Institutos Laborales oficiales, funcionan en **Gandía,** de modalidad industrial que imparte enseñanzas del Bachillerato Elemental y Superior a **450 alumnos; Algemesí,** de modalidad industrial, con una Sección Femenina de la modalidad agrícola-ganadera, capaz **para 350 alumnos; Alcira** agrícola-ganadero, con Bachillerato Superior, **de 350 puestos** y se crea el de **Torrente** industrial-minero **para 500 plazas. De carácter privado** funciona un Instituto Laboral en la capital, de modalidad industrial-minera **para 100 puestos;** en **Paterna y Tabernes** de la misma modalidad **para 50 y 250 alumnos** respectivamente y en **Sueca,** agrícola-ganadero dependiente del Ayuntamiento **de 100 puestos y ampliación de 350.**

Los puestos escolares de nueva creación ascienden a 6.450, que sumados a los 5.830 actuales, nos da un total de 12.280, para una población de 1.429.708 habitantes.

Centros reconocidos de modalidad administrativa hay siete en la capital y otros cuatro situados en Gandía, Onteniente, Paterna y Tabernes, además de una Sección Femenina del Instituto Laboral agrícola de Alcira que tiene también dichos estudios, para 1.200 alumnas en total.

ESCUELA DE FORMACION PROFESIONAL INDUSTRIAL

CENTRO DE FORMACION PROFESIONAL ACELERADA

INSTITUTO LABORAL
(MODALIDAD AGRICOLA - GANADERA

INSTITUTO LABORAL
(MODALIDAD INDUSTRIAL - MINERA)

INSTITUTO LABORAL
MODALIDAD MARITIMO - PESQUERA)

C A
1000

ESCUELA DE F. P. I. FEMENINA
Con una **C** significa: Creación Nueva Planta.
Con una **A** significa: Ampliación de Planta,
y al pie, en ambos casos el número de plazas.

UNIDO A CUALQUIER SIMBOLO
significa que también tiene una sección femenina.

EL COLOR DE CADA SIMBOLO INDICA QUE LOS CENTROS O ESCUELAS SON:

OFICIAL — SINDICAL — ECLESIASTICO — PRIVADO

^{2}

NUMERO SOBRE UN SIMBOLO:
CANTIDAD DE CENTROS O ESCUELAS
DE UNA MISMA MODALIDAD

100

CREACION DE NUEVA PLANTA
Y NUMERO DE PLAZAS

100

AMPLIACION DE PLANTA
Y NUMERO DE PLAZAS

valencia

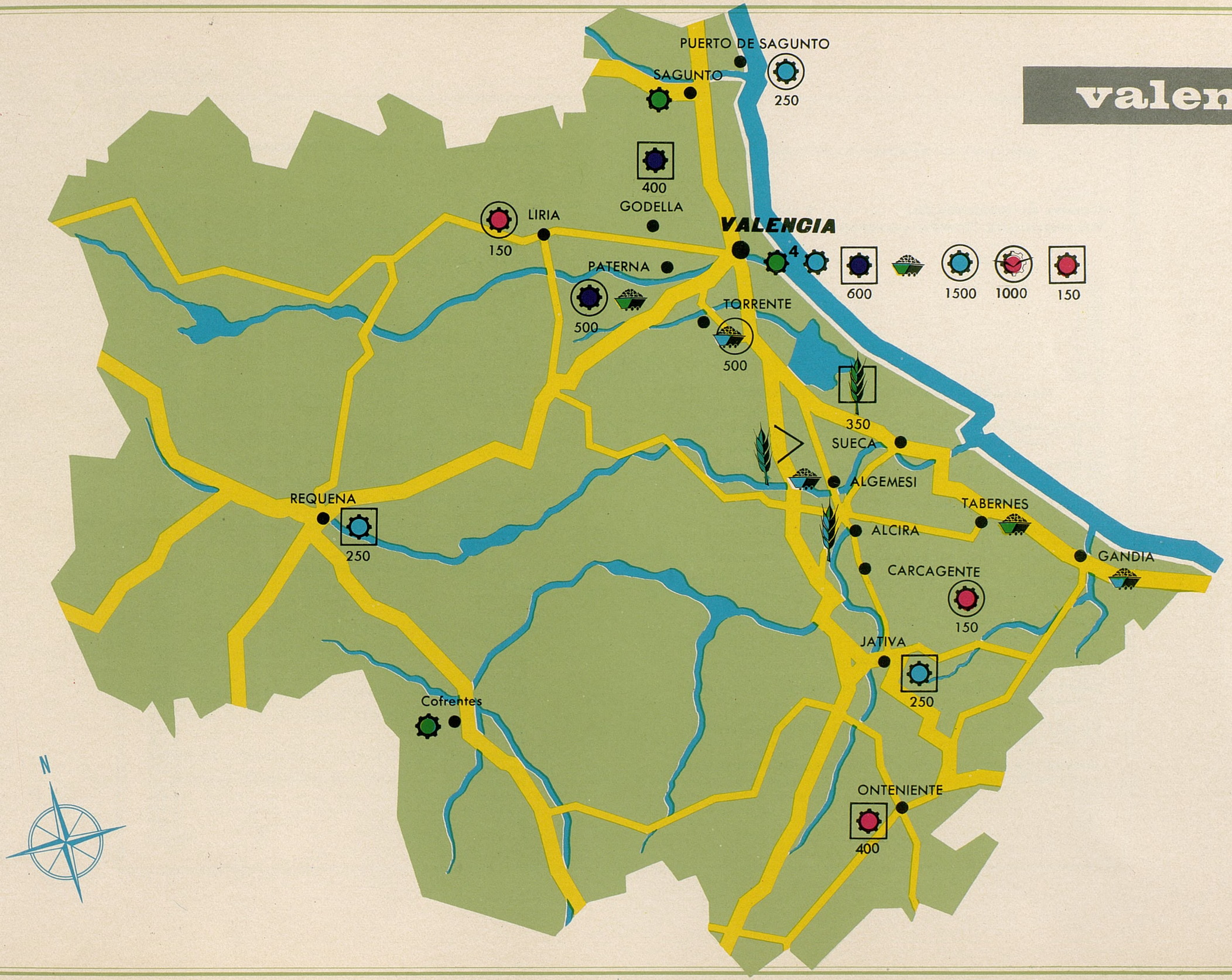
PUERTO DE SAGUNTO
250
SAGUNTO
400
GODELLA
LIRIA
150
VALENCIA
4
600
1500
1000
150
PATERNA
500
TORRENTE
500
350
SUECA
ALGEMESI
TABERNES
ALCIRA
GANDIA
CARCAGENTE
150
JATIVA
250
REQUENA
250
Cofrentes
ONTENIENTE
400
N

VALENCIA

Censo de puestos de Enseñanzas Profesionales

Escuelas de Formación Profesional Industrial

	PLAZAS N. Crea.	Actual
JATIVA.—Escuela oficial de Maestría Industrial. Nueva Planta. Traslado	250	200
REQUENA.—Escuela oficial de Aprendizaje Industrial. Nueva Planta. Traslado	250	150
PUERTO DE SAGUNTO.—Escuela oficial. Creación	250	
VALENCIA.—Escuela oficial de Maestría Industrial		750
VALENCIA.—Escuela oficial de Maestría Industrial. Creación.	1.500	
ONTENIENTE.—Taller-Escuela Sindical de Formación Profesional Industrial «San Juan Bosco». Ampliación	400	175
CARCAGENTE.—Escuela dependiente de la Organización Sindical. Creación	150	
LIRIA.—Taller-Escuela Sindical. Creación	150	
VALENCIA.—Institución Sindical «San Vicente Ferrer». Ampliación	150	1.100
VALENCIA. — Formación Profesional Acelerada. Sindical. Creación	1.000	
COFRENTES.—Escuela Laboral «José María de Pinedo». Iniciativa Privada		50

Población de la zona de influencia

	Habitantes
JATIVA	20.224
Rafol de Salem	535
Olleria	4.610
Canals	7.405
Alcudia de Crespins	2.582
Montesa	1.285
Enguera	5.245
Anna	2.631
Cerdá	366
Sella	2.906
Llosa de Ranes	2.886
Manuel	2.712
Villanueva de Castellón	6.882
Lugar Nuevo de Fenollet	627
Genovés	1.727
Beniganin	4.021
TOTAL	66109
1 Escuela F. P. I.—Total de plazas: 450.	
REQUENA	19.331
TOTAL	19.331
1 Escuela F. P. I.—Total de plazas: 400.	
PUERTO DE SAGUNTO	
Puig	3.556
Puzol	7.044
Canet de Berenguer	1.210
TOTAL	11.810
1 Escuela F. P. I.—Total de plazas: 250.	
VALENCIA	501.777
Alboraya	8.086
Almácera	2.972
Meliana	5.211
Albuixech	2.438
Foyo	3.628
Moncada	8.674
Rocafort	1.555
Manises	12.958
Cuart de Poblet	10.025
Burjasot	17.770
Aldaya	9.657
Alacuas	8.120
Paiporta	4.063
Sedaví	3.557
Masanasa	5.100
Alfafar	4.437
Catarroja	11.761
Silla	8.059
TOTAL	629.848

VALENCIA

Censo de puestos de Enseñanzas Profesionales

	PLAZAS N. Crea.	Actual
Escuelas de Formación Profesional Industrial		
SAGUNTO.—Escuela de Aprendices «Altos Hornos de Vizcaya, S. A.». Iniciativa Privada		200
VALENCIA.—Escuela de Preaprendizaje y Aprendizaje «San Francisco Javier». Iniciativa Privada		30
VALENCIA.—Escuela de Aprendizaje Industrial «CELSA». Iniciativa Privada		100
VALENCIA.—Escuela de Aprendices «Unión Naval de Levante, S. A.». Iniciativa Privada		200
VALENCIA.—Escuela de Aprendices «Material y Construcciones, S. A.». Iniciativa Privada		175
GODELLA.—Escuela de Formación Profesional «Luis Amigó». Jerarquía Eclesiástica. Ampliación	400	400

Población de la zona de influencia

	Habitantes
9 Escuelas F. P. I.	**6.255**
1 Instituto Laboral	**100**
Total de plazas	**6.355**
ONTENIENTE	18.904
Bocairente	4.062
Agullent	1.569
Albaida	4.290
Vallada	2.507
Ayelo de Manferit	3.143
Mogente	3.754
TOTAL	38.229
1 Escuela F. P. I.—Total de plazas: 575.	
CARCAGENTE	18.147
Lugar Nuevo de Fenollet, Manuel, Villanueva de Castellón (puestos en Játiva).	
Barcheta	1.529
Rafelguaraf	2.332
Puebla Larga	4.246
Llauri	1.932
Corbera de Alcira	3.312
Poliña de Júcar	3.062
Guadasuar	5.018
Masalaves	1.542
Alberique	8.375
Antella	1.881
TOTAL	51.376
1 Escuela F. P. I.—Total de plazas: 150.	
LIRIA	9.779
Pedralba	2.313
Villamarchante	3.608
Ribarroja del Turia	5.739
Benaguacil	8.037
Puebla de Vallbona	5.010
Benisanó	1.224
Olocau	712
Bugarra	1.205
TOTAL	37.627
1 Escuela F. P. I.—Total de plazas: 150.	
COFRENTES	1.349
Cortes de Pallás	1.752
Jalance	1.870
TOTAL	4.971
1 Escuela F. P. I.—Total de plazas: 50.	

VALENCIA

Censo de puestos de Enseñanzas Profesionales

	PLAZAS N. Crea.	Actual
Escuelas de Formación Profesional Industrial		
VALENCIA.—Escuelas Profesionales «San José». Jerarquía Eclesiástica. Jesuitas. Ampliación	600	600
PATERNA.—Escuela dependiente J. Eclesiástica «La Salle». Creación	500	
Institutos Laborales		
ALCIRA.—Centro oficial modalidad agrícola-ganadera. Superior en plagas del campo	350	
ALGEMESI.—Centro oficial modalidad industrial-minera. Centro oficial femenino, modalidad agrícola-ganadera	350	
GANDIA.—Centro oficial modalidad industrial-minera. Superior en productividad y organización industrial	450	

Población de la zona de influencia

	Habitantes
SAGUNTO	40.536
Serra	1.503
Gilet	1.026
Náquera	1.092
Petrés	669
Faura	2.270
Benavites (puesto en Vall de Uxó)	
Estivella	1.182
Caner de Berenguer y Puzol (puestos en Puerto de Sagunto)	
TOTAL	48.278
1 Escuela F. P. I.—Total de plazas: 200.	
GODELLA	5.190
TOTAL	5.190
1 Escuela F. P. I.—Total de plazas: 800.	
PATERNA	16.314
Bétera	6.046
Paiporta, Alacuas, Aldaya, Burjasot, Cuart de Poblet, Manises, Rocafort, Moncada y Foyo (puestos en Valencia).	
TOTAL	22.360
1 Escuela F. P. I.	**500**
1 Instituto Laboral	**50**
Total de plazas	**550**
ALCIRA	27.359
Albalat de la Rivera	3.415
Alginet	8.754
Alcudia de Carlet	6.925
Puebla Larga, Llaurí, Corvera de Alcira, Poliña de Júcar, Guadasuar, Masalaves, Alberique y Antella (puestos en Carcagente).	
TOTAL	46.453
1 Instituto Laboral.—Total de plazas: 350.	
ALGEMESI	19.385
Sollana	4.114
Benifayó	8.143
Carlet	9.681
Alfaro	1.222
Almusafes	3.594
Albalat de la Rivera, Alginet y Alcudia de Carlet (puestos en Alcira)	
Guadasuar, Masalaves, Corvera de Alcira y Poliña del Júcar (puestos en Carcagente).	
TOTAL	46.139
1 Instituto Laboral.—Total de plazas: 350.	

VALENCIA

Censo de puestos de Enseñanzas Profesionales

Institutos Laborales

	PLAZAS N. Crea.	Actual
TORRENTE.—Centro oficial modalidad industrial-minera. Creación	500	
PATERNA.—Colegio «Liceo-Hispano». Iniciativa Privada. Modalidad industrial-minera		50
SUECA.—Centro «Matemático Marsal». Iniciativa Privada. Modaldad agrícola-ganadera. Ampliación	350	100
VALENCIA.—Colegio Academia «Oller». Iniciativa Privada. Modalidad Industrial-minera		100
TABERNES DE VALLDIGNA.—Modalidad industrial. Iniciativa Privada		250
	6.450	5.830

TOTAL DE PLAZAS **12.280**

Población de la zona de influencia

	Habitantes
GANDIA	20.746
Villalonga	3.122
Puente-Encarroz	3.264
Oliva	15.006
Bellreguart	3.405
Beniopa	3.665
Simat de Valldigna	3.108
Jaraco	3.391
Pinet	339
Cuatretonda	2.339
Benicolet	549
Terrateig	374
Rotova	1.271
TOTAL	60.579

1 Instituto Laboral.—Total de plazas: 450.

TORRENTE	24.177
Picasent	8.557
Alcácer	4.693
Albal	4.804
Silla, Catarroja, Alfafar, Masanasa, Sedaví, Paiporta, Alacuas, Aldaya, Burjasot, Cuart de Poblet y Manises (puestos en Valencia).	
TOTAL	42.231

1 Instituto Laboral.—Total de plazas: 500.

SUECA	20.830
Favareta	1.710
Cullera	14.367
Llaurí, Corvera de Alcira y Poliña de Juca (puestos en Carcagente).	
Albalat de la Rivera (puesto en Alcira).	
Sollana (puesto en Algemesí).	
TOTAL	36.907

1 Instituto Laboral.—Total de plazas: 450.

TABERNES DE VALLDIGNA	13.309
TOTAL	13.309

1 Instituto Laboral.—Total de plazas: 250.

VALLADOLID



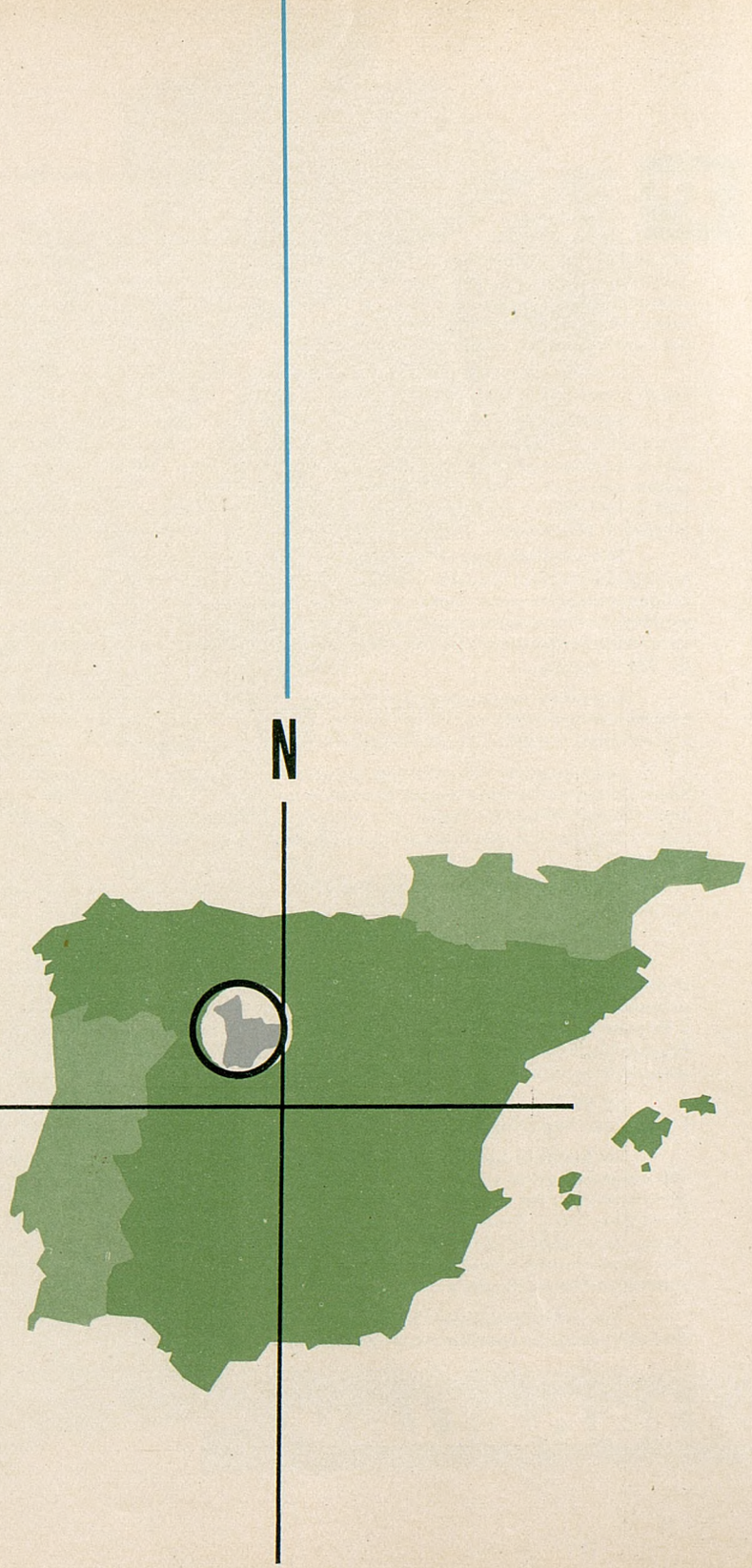

Provincia de Castilla la Vieja, de 8.172 km.², y 363.106 habitantes (44,4 por km.²), Tiene una renta «per capita» de 17.544 pesetas.
Sus principales comarcas son: a) Valles de Cerrato, entre el Pisuerga y el Esgueva, prolongándose hacia la provincia de Palencia; b) Montes Torozos, interpuestos entre la Tierra de Campos y la Campiña de Valladolid; c) Tierra de Campos, comarca esencialmente cerealista; d) Ribera del Duero, con el fondo plano, el valle y las terrazas bajas, cubiertas de vegas y huertas; donde no alcanza el riego son tierras de labor y frecuentemente viñedos, tiene riberas de chopos, alamos y sauces; e) Tierra del vino, con el viñedo extendido por la orilla meridional del Duero, la margen derecha del río es fundamentalmente tierra de pan; f) Tierras del pan, de economía eminentemente triguera y con Medina del Campo como principal núcleo de población.

El clima vallisoletano es frío y seco, las precipitaciones son escasas, ya que está enclavada en una zona árida interior, alejada de la orla montañosa.

Valladolid es la provincia de mayor extensión cultivada relativa. La propiedad está casi excesivamente parcelada. La cosecha de más valor es la del trigo, seguido de la cebada; menor importancia tiene el centeno y la avena, siendo casi insignificante el cultivo del maíz. Las leguminosas más frecuentes en regadío son las alubias y las habas. Entre las plantas industriales destaca la remolacha azucarera, y en menor escala la achicoria; el lino, morera y mimbrera, también se localizan en algunos sectores, aunque muy reducidos. La patata es objeto de minucioso cuidado para evitar las numerosas plagas que la atacan, y que en otro tiempo destruian la casi totalidad de la cosecha.

En los regadíos extensivos es frecuente ver, pequeñas superficies dedicadas al cultivo hortícola, cuyas especies son de excelente calidad. También son importantes los frutales, y entre ellos el almendro. Capítulo aparte merece el viñedo, del que se elaboran unos vinos de gran fama. Su área de cultivo se extiende por toda la provincia, con mayor o menor intensidad. El vino se elabora generalmente en bodegas pequeñas, de propietario, siendo clásica la cueva; el envase, tanto para fermentación como para crianza, es la cuba castellana. La comarca más famosa por sus caldos es la de Rueda, Nava del Rey y la Seca.

El ganado vacuno es de tipo ibérico y castellano y el de ordeño en estabulación de raza holandesa. El ovino se explota principalmente en Tierra de Campos; el caprino suele ser de explotación diseminada; el porcino no pasa de ser una economía familiar y el caballar pertenece, en su mayor parte a la raza hispano-bretóna.

Actualmente la industria más importante es la fabricación de harinas, siguiendo el chocolate, queso, azúcar y vinos. Dentro de las metalúrgicas se halla la Empresa Nacional del Aluminio, construcción de Material ferroviario, fabricación de automóviles, maquinaría agrícola. Las textiles se han incrementado en los últimos años: hilados de fibra sintética y algodón. Las industrias químicas y químico-farmacéuticas, madera y cerámica, completan el perfil industrial vallisoletano.

La provincia posee el índice de población más elevado de toda la meseta septentrional, debido a la fertilidad de sus tierras.

Se divide la provincia en 10 Partidos Judiciales, que abarcan 234 Municipios.

La Escuela oficial de Maestría Industrial de Valladolid (151.807 habitantes), cuyas obras de reforma y ampliación se han concluido, tiene capacidad **para 750** alumnos. De carácter no oficial se encuentran en la capital **tres Escuelas privadas** con un total **de 525 plazas** (120 de iniciación) y además, la de **«Cristo Rey» que se amplía en 1.000 puestos y dispone ahora de 1.000 plazas** (162 de iniciación). La **Escuela Sindical** tiene **250 puestos y se crea un Centro de Formación Profesional Acelerada capaz para 1.000.** Con estos aumentos (2.000 plazas) se cubrirán los empleos que sean precisos para las instalaciones industriales del Polo de Desarrollo señalado para esta ciudad.

En **Medina del Campo y en Medina de Rioseco,** funcionan dos **Escuelas** dependientes de la Organización Sindical, **con capacidad para 75 y 50** puestos respectivamente **y ampliación de 250 cada una.**

Un **Instituto Laboral** dependiente de la Jerarquía Eclesiástica, de modalidad agrícola-ganadera, femenina **para 100 alumnas,** existe en la capital y la Escuela de **«Cristo Rey»** dispone asimismo de una Sección masculina donde se dan enseñanzas del Bachillerato Laboral de modalidad industrial-minera, con Curso de Transformación para Bachilleres generales y Grado Superior en Electrónica a 150 escolares. **Medina del Campo posee un Instituto Laboral,** oficial, de modalidad agrícola-ganadera, **para 350 alumnos,** donde se cursan estudios del Grado Elemental y Superior. Del mismo carácter y modalidad, se crea el de **Villalón de Campos para 500 puestos** y el de **Portillo,** industrial, **con igual número de plazas** y una Sección Femenina.

Los puestos actuales, 3.250, se ven incrementados con 3.500 de nueva creación, que nos produce un total de 6.750 plazas de enseñanzas profesionales.

En lo que respecta al Bachillerato Laboral de modalidad administrativa, hay un Colegio reconocido en Valladolid y otro en Medina del Campo, para una matrícula de 125 alumnas.

ESCUELA DE FORMACION PROFESIONAL INDUSTRIAL

CENTRO DE FORMACION PROFESIONAL ACELERADA

INSTITUTO LABORAL
(MODALIDAD AGRICOLA - GANADERA

INSTITUTO LABORAL
(MODALIDAD INDUSTRIAL - MINERA)

INSTITUTO LABORAL
MODALIDAD MARITIMO - PESQUERA)

C A
1000

ESCUELA DE F. P. I. FEMENINA
Con una **C** significa: Creación Nueva Planta.
Con una **A** significa: Ampliación de Planta, y al pie, en ambos casos el número de plazas.

UNIDO A CUALQUIER SIMBOLO
significa que también tiene una sección femenina.

EL COLOR DE CADA SIMBOLO INDICA QUE LOS CENTROS O ESCUELAS SON:

OFICIAL — SINDICAL — ECLESIASTICO — PRIVADO

^{2}

NUMERO SOBRE UN SIMBOLO:
CANTIDAD DE CENTROS O ESCUELAS DE UNA MISMA MODALIDAD

100

CREACION DE NUEVA PLANTA Y NUMERO DE PLAZAS

100

AMPLIACION DE PLANTA Y NUMERO DE PLAZAS

VILLALON DE CAMPOS

500

MEDINA DE RIOSECO

250

1000

1000

VALLADOLID

3

Valoria la Buena

PORTILLO

500

Iscar

Tordesillas

Mota del Marqués

Olmedo

MEDINA DEL CAMPO

Nava del Rey

250

N

valladolid

VALLADOLID

Censo de puestos de Enseñanzas Profesionales

	PLAZAS N. Crea.	Actual
Escuelas de Formación Profesional Industrial		
Polo de Desarrollo Industrial		
VALLADOLID.—Escuela oficial de Maestría Industrial		750
MEDINA DE RIOSECO.—Taller-Escuela Sindical de Formación Profesional «San Francisco». Ampliación	250	50
MEDINA DEL CAMPO.—Escuela de Formación Profesonal-Sindical «Manuel Mateo». Ampliación	250	75
VALLADOLID.—Taller-Escuela Sindical «Onésimo Redondo».		250
VALLADOLID.—Formación Profesional Acelerada. Sindical. Creación	1.000	
VALLADOLID.—Escuelas Profesionales «Cristo Rey». Iniciativa Privada. Ampliación	1.000	1.000
VALLADOLID.—Escuela de Formación Profesional Industrial «San Pedro Regalado». Iniciativa Privada		250
VALLADOLID.—Institución «Arzobispo Gandásegui». Iniciativa Privada		175
VALLADOLID.—Escuela de Aprendices de la RENFE. Iniciativa Privada		100

Población de la zona de influencia

	Habitantes
VALLADOLID	150.959
Cigales	2.099
Cabezón	2.087
Renedo	1.020
Arroyo	458
Zaratán	406
Fuensaldaña	814
Villanubla	1.296
Mucientes	1.127
Medina de Rioseco	5.091
Valdenebro de los Valles	571
Palacios de Campos	258
Villanueva de San Mancio	268
Villafrechós	1.096
Morales de Campos	371
Villaesper	79
Villabrágima	2.107
Tordehumos	1.269
TOTAL	171.376
8 Escuelas F. P. I. **5.025**	
2 Institutos Laborales **250**	
Total de plazas **5.275**	
MEDINA DEL CAMPO	14.295
Rubí de Bracamonte	633
Velascálvaro	254
Villaverde de Medina	859
Rueda	2.805
La Seca	1.672
Rodilana	416
Pozaldez	1.110
Pozal de Gallinas	568
TOTAL	22.612
1 Escuela F. P. I. **325**	
1 Instituto Laboral **350**	
Total de plazas **675**	

VALLADOLID

Censo de puestos de Enseñanzas Profesionales

	PLAZAS N. Crea.	Actual
Institutos Laborales		
MEDINA DEL CAMPO.—Centro oficial de modalidad agrícola-ganadera. Superior en mecánica agrícola		350
PORTILLO. — Centro oficial modalidad industrial-minera. Creación.—Centro oficial femenino, modalidad industrial-minera. Creación	500	
VILLALON DE CAMPOS.—Centro oficial de modalidad agrícola-ganadera. Creación	500	
VALLADOLID.—Escuelas Profesionales «Cristo Rey». Iniciativa Privada. Modalidad industrial-minera. Superior en Electrónica y Curso transformación		150
VALLADOLID.—Colegio femenino de la Asunción. Jerarquía Eclesiástica. Modalidad agrícola-ganadera		100
	3.500	3.250
TOTAL DE PLAZAS	**6.750**	

Población de la zona de influencia

	Habitantes
PORTILLO	2.878
Mojados	1.820
San Miguel del Arroyo	1.778
San Miguel del Pino	372
La Pedraja del Portillo	1.126
Boecillo	793
Tudela de Duero	4.137
Traspinedo	1.151
Montemayor	1.164
Camporredondo	454
Cogeces de Iscar	341
Megeces	682
TOTAL	16.696

1 Instituto Laboral.—Total de plazas: 500.

VILLALON DE CAMPOS	3.218
Villabaruz de Campos	226
Gatón de Campos	342
Villafradés de Campos	570
Bobadilla del Campo	705
Villacarralón	367
Villagómez la Nueva	422
Fontihoyuelo	259
Bustillo de Chaves	223
Villacid de Campos	467
TOTAL	6.799

1 Instituto Laboral.—Total de plazas: 500.

VIZCAYA



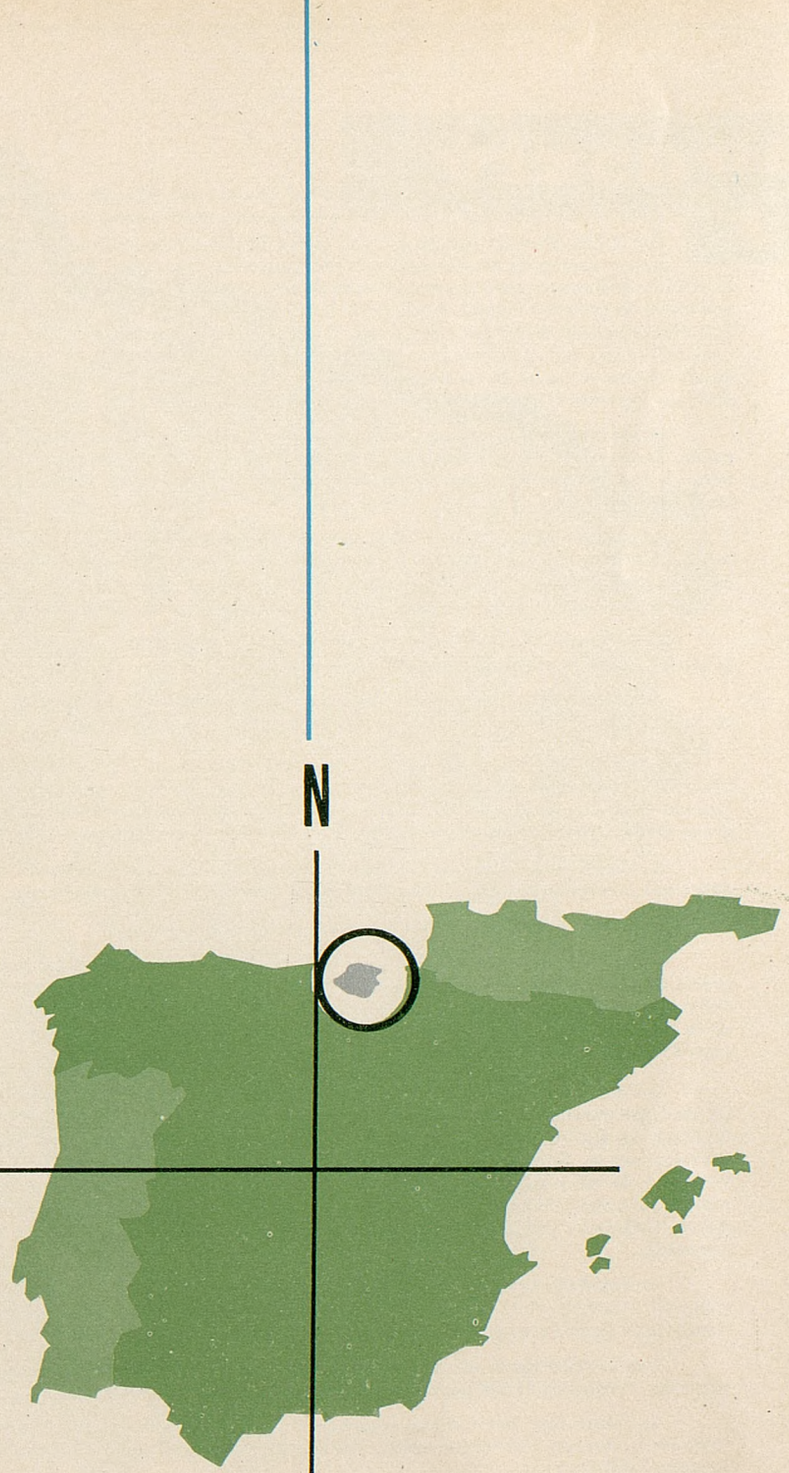

Provincia del País Vasco, con 2.209,73 km.² de extensión, 754.383 habitantes (341,3 por km.²) y una renta «per capita» de 30.724 pesetas, lo que sitúa a esta provincia en segundo lugar, después de Guipúzcoa.

Por el Este, el sector costero se inicia con el litoral correspondiente a las antiguas merindades de Marquina y Busturia y abarca los puertos de Ondárroa, Lequeitio, Elanchove, Bermeo y Plencia. En la vertiente septentrional de la Peña de Amboto, se abre el paso del valle de Deva al del Ibaizábal, por las tierras que fueron merindad de Durango, con intensivo cultivo de huerta. Al Oeste de la ría de Bilbao se halla el valle de Cadagua y las vegas de Güenes y Zalla. Entre las provincias de Burgos y Santander, las Encartaciones, que abarcan entre otras las siguientes comarcas naturales: valle de Trucios, valle de Carranza, valle de Lanestosa y valle de Somorrostro. Desde las Encartaciones hasta la Sierra de Aralar se alza la región de las altas montañas, que los ríos cortan en gargantas y valles estrechos; zona despoblada debido a su riguroso clima. Entre Punta Galea y Punta Lucero, el Abra, que tiene en su orilla derecha la vega de Deusto.

La ría de Bilbao constituye una comarca de carácter urbano industrial y comercial, con populosos núcleos en sus orillas. Entre el Nervión y el Cadagua se forma la península de Zorroza, con amplios muelles donde se embarca el mineral; a continuación Baracaldo con los Altos Hornos y Sestao con los Astilleros. Al final de la ría aparecen Portugalete, las Arenas y Santurce.

El paisaje vegetal pertenece al dominio del bosque, siendo el roble el ejemplar dominante. El transfondo rural fue lo que en primer lugar dió fisonomía y carácter a la región. La novedad más importante es la introdución del maíz, cediéndole paso el trigo. A los cereales siguen las leguminosas, y entre ellas la judía. Dentro de las plantas industriales, la manzana para sidra, ocupa el primer lugar, de las hortalizas la col, seguida del pimiento y el tomate.

La evolución de la ganadería ha consistido en la ampliación y mejora del rebaño vacuno, habiendo disminuido la cabaña lanar. El cabrío se halla en vías de extensión.

A la actividad del campesino y del hombre de la montaña se opone la del hombre del mar, ocupación tradicional en la provincia. El principal puerto pesquero es el de Bermeo y Ondarroa.

La industria metalúrgica es hoy, la más importante en la provincia; en su aspecto pesado se centra en Bilbao y orillas del Nervión, desde Basauri hasta su desembocadura; la ligera, principalmente en Amorebieta. La textil y cemento (basada en la explotación de las calizas y margas cretáceas), tienen también interés. Las químicas han alcanzado un alto grado de desarrollo, siendo ya tradicional la de jabones y explosivos, productos farmacéuticos y abonos nitrogenados.

A lo largo de todo este siglo se ha incrementado la producción de electricidad como nueva fuente de energía y el deficit que aún sufre, se suple con la energía procedente de los Saltos del Pirineo, Santander y Duero.

Hay cinco Partidos judiciales que comprenden 112 municipios.

La región litoral y, sobre todo la ría de Bilbao, ofrece la más alta densidad de población, solamente Bilbao capital cuenta con 297.942 habitantes. Su **Escuela oficial** de Maestría Industrial, situada en Achuri, **para 1.000 puestos,** a los que deben sumarse los **privados** que coresponden a **tres Escuelas de 300 puestos** en total; **500 plazas** (90 de iniciación) **de la Escuela Química de Indaúchu,** de la Jerarquía Eclesiástica y por último, **1.000 del Centro Sindical de Formación Profesional Acelerada,** que ahora se crea.

Se crea una **Escuela** oficial **de minería en Baracaldo, para 600** alumnos y se amplía **la actualmente existente, de 1.250 plazas, en 350.** En **Basauri,** también se crea otra Escuela oficial **para 750** escolares. **Escuelas privadas** funcionan **en Galindo, dos de Empresas, para 550 alumnos;** otras dos **en Sestao, también de Empresa, para 750** alumnos; una **en Galdácano, que también es de Empresa, de 150 puestos** (51 de iniciación) y otra **en Gallarta,** con iniciación, **de 150 plazas.** La Organización Sindical mantiene una Escuela **en Guernica para 175 alumnos** (69 de iniciación). Dependiente de la Jerarquía Eclesiástica, funcionan las **Escuelas de Somorrostro, Sopuerta, Deusto, Marquina, Ceánuri y Durango de 2.875 puestos** (586 de iniciación) **ampliándose las dos últimas en 200 y 150 respectivamente.**

Un **Instituto Laboral** oficial, de doble modalidad, marítimo e industrial, funciona **en Bermeo para 350 alumnos** y otro, también oficial, pero agrícola-ganadero, existe en **Valle de Carranza con 350 puestos;** Instituto reconocido, dependiente **de la Jerarquía Eclesiástica,** femenino, se localiza **en Marquina, para 100 alumnas.**

Las ampliaciones citadas anteriormente suman 3.050 puestos que, incorporados a los 8.500 actuales, nos dan un total de 11.550 para los 754.383 habitantes de la provincia.

En Bilbao hay siete Centros reconocidos para el Bachillerato Laboral Administrativo y en la provincia existen también en Burceña, Desierto-Erandio, Durango, Guernica, Orduña, Ortuella, Marquina y Portugalete, donde cursan estudios 1.200 alumnas.

ESCUELA DE FORMACION PROFESIONAL INDUSTRIAL

CENTRO DE FORMACION PROFESIONAL ACELERADA

INSTITUTO LABORAL
(MODALIDAD AGRICOLA - GANADERA

INSTITUTO LABORAL
(MODALIDAD INDUSTRIAL - MINERA)

INSTITUTO LABORAL
MODALIDAD MARITIMO - PESQUERA)

C A
1000

ESCUELA DE F. P. I. FEMENINA
Con una **C** significa: Creación Nueva Planta.
Con una **A** significa: Ampliación de Planta,
y al pie, en ambos casos el número de plazas.

UNIDO A CUALQUIER SIMBOLO
significa que también tiene una sección femenina.

EL COLOR DE CADA SIMBOLO INDICA QUE LOS CENTROS O ESCUELAS SON:

OFICIAL | SINDICAL | ECLESIASTICO | PRIVADO

^{2}

NUMERO SOBRE UN SIMBOLO:
CANTIDAD DE CENTROS O ESCUELAS
DE UNA MISMA MODALIDAD

100

CREACION DE NUEVA PLANTA
Y NUMERO DE PLAZAS

100

AMPLIACION DE PLANTA
Y NUMERO DE PLAZAS

vizcaya

BERMEO
GUERNICA
MARQUINA
SOMORROSTRO
GALLARTA
SESTAO
2
DEUSTO
BARACALDO
SOPUERTA
V. DE CARRANZA
600
350
BILBAO
GALINDO
2
3
1000
BASSAURI
750
GALDACANO
150
DURANGO
200
CEANURI
N

VIZCAYA

Censo de puestos de Enseñanzas Profesionales

	PLAZAS N. Crea.	Actual
Escuelas de Formación Profesional Industrial		
BARACALDO.—Escuela oficial de Maestría Industrial. Ampliación	350	1.250
BARACALDO-MINAS.—Escuela oficial. Creación	600	
BASAURI.—Escuela oficial. Creación	750	
BILBAO.—Escuela oficial de Maestría Industrial		1.000
BILBAO.—Formación Profesional Acelerada. Sindical. Creación	1.000	
GUERNICA.—Taller-Escuela Sindical		175
GALDACANO.—Escuela de Aprendices «Unión Española de Explosivos, S. A.». Iniciativa Privada		150
GALINDO.—Escuela de Aprendices de la «General Eléctrica Española, S. A.». Iniciativa Privada		200
GALINDO.—Escuela de Aprendices «Sociedad Española de Construcciones Babcoch & Wilcox». Iniciativa Privada ...		350
GALLARTA.—Escuela Profesional del Patronato Obrero «Pío X». Iniciativa Privada		150
BILBAO-RECALDE.—Escuela de Aprendizaje de la Sociedad Anónima «Echevarría». Iniciativa Privada		100
SESTAO.—Escuela de Aprendices «Altos Hornos de Vizcaya, Sociedad Anónima». Iniciativa Privada		500
SESTAO.—Escuela de Aprendices de la «Sociedad Española de Construcción Naval». Iniciativa Privada		250
CEANURI.—Escuela Parroquial de Aprendices. Jerarquía Eclesiástica. Ampliación	200	100
DEUSTO.—Escuelas Profesionales Salesianas. Jerarquía Eclesiástica		1.250
DURANGO.—Escuela Profesional Industrial «San José». Jerarquía Eclesiástica. Ampliación	150	225
BILBAO-INDAUCHU.—Escuela Química de Indauchu. Jerarquía Eclesiástica		500
MARQUINA-JEMEIN.—Escuela Laboral Parroquial. Jerarquía Eclesiástica		250
SOMORROSTRO.—Escuela Profesional del Centro Parroquial de «San Juan Bautista». Jerarquía Eclesiástica		700
SOPUERTA.—Escuela de Formación Profesional «San José». Jerarquía Eclesiástica		350
BILBAO.—Escuela Profesional «San Mamés». Privada		100
AXPE-BILBAO. — Escuela de Aprendices «Dow Unquinesa». Iniciativa Privada		100
Institutos Laborales		
BERMEO.—Centro oficial de modalidad industrial-minera y marítimo-pesquera		350
MARQUINA-JEMEIN. — Colegio «Mercedarias Misioneras de Berriz». Jerarquía Eclesiástica. Modalidad agrícola-ganadera. Femenino		100
VALLE DE CARRANZA.—Centro oficial de modalidad agrícola-ganadera		350
TOTAL DE PLAZAS **11.550**	3.050	8.500

Población de la zona de influencia

	Habitantes
Censo total de la provincia	751.014
(Se indica el censo total de la provincia recogida entera en el total de los Centros.)	
23 Escuelas F. P. I.	**11.350**
3 Institutos Laborales	**800**
Total de plazas	**12.150**

ZAMORA



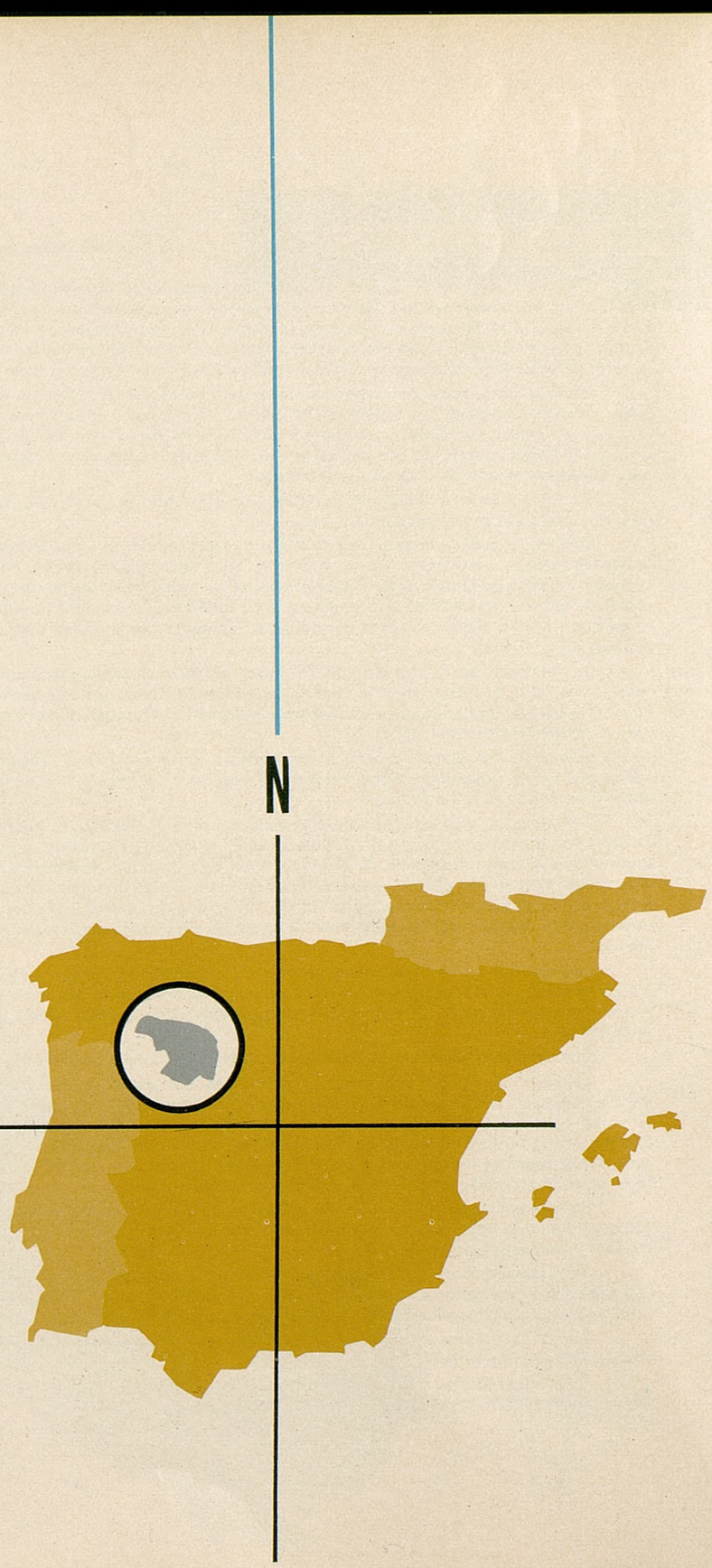

Provincia de la región aragonesa, de 17.053,10 km.². Con una población de 656.772 habitantes (38,5 por km.²), tiene una renta de 20.255 pesetas «per capita».

Desde sus cumbres pirenaicas, al quebrado terreno de la Cordillera Ibérica, pasando por el amplísimo valle del Ebro, se suceden una gran diversidad de paisajes que aparecen coronados por la majestuosa cumbre del Moncayo. Entre el Ebro y el Moncayo se extiende la región llamada «Llanos de Plasencia». El valle del Ebro forma una depresión, en cuya márgen izquierda se encuentran las comarcas de las Bardenas, el Castellar y los áridos Monegros. En la parte derecha de la depresión se halla el valle de Cariñena. Al norte el valle de Onsella y Aragón o canal de Berdún.

El «Plan Zaragoza» comprende las siguientes grandes obras: Presa de Ardisa, canal de la Sotonera, pantano de Sotón, canal de los Monegros y acéquia de la Violada. Acompañan a estas, numerosas obras para la puesta en riego y colonización de la zona: carreteras, apartaderos de ferrocarril, defensa de márgenes y protección contra las crecidas del río Gállego. El Canal Imperial de Aragón, está siendo objeto de restauración, y junto con el de las Bárdenas (en sus dos sectores), completan el plan de riegos de la provincia.

Zaragoza tiene un clima muy variable, predominando el cierzo, que se atribuye al Moncayo, y el bochorno del Este, que casi siempre va seguido de lluvias.

Con respecto a la utilización agronómica hay que señalar la influencia del relieve y el clima: en el valle del Ebro se dan los cereales, remolacha azucarera, forraje, hortalizas, patatas, cebolla, maíz, lino, algodón y algunos frutales como el ciruelo; y como productos espontáneos el regaliz y el esparto. En las tierras secas de la Ribera del Jalón, es intenso el cultivo de la vid y de los frutales, mientras que en la Muela, lo principal es el olivo. La zona pirenaica es esencialmente cerealista, triguera sobre todo. Las comarcas accidentadas por el Sistema Ibérico producen buenos frutales y viñedos (Campo de Cariñena).

La ganadería en la provincia de Zaragoza, no tiene excesiva importancia, excepto en la especie lanar, inmejorable productora de carne, que vive en el monte consumiendo los pastos y durmiendo en los apriscos. En la comarca ribereña, el ganado preferido para los trabajos del campo es el mular. El vacuno está destinado a la producción de leche para el abastecimiento a la capital.

Solamente son dignas de mención las minas de lignito y sal gema, y algunos yacimientos de hierro. Los yacimentos salinos son los de explotación más permanente y regular y constituyen una de las producciones de sal-gema más importantes del interior de la Península.

Zaragoza es, ante todo, provincia cerealista, hecho que explica la importancia de la industria molinera, seguida de cerca por la azucarera. La textil es relativamente moderna, y su máxima producción es la fabricación de envases para surtir a las dos ramas anteriores. En el valle del Ebro, la actividad industrial se concentra en la capital, con siderurgia, alimenticia, maquinaria pesada, productos químicos, etc. En las comarcas esteparias de la orilla izquierda del Ebro, casi no hay actividad industrial. En la parte sur del río surgen dos grandes núcleos que son Tarazona y Borja. En la región pirenaica han desaparecido las industrias tradicionales y la Ribera del Jalón cuenta con Calatayud, centro de gran movimiento.

La población no está igualmente repartida. Predominan los términos de densidad mínima como son los Monegros y únicamente en las riberas de los ríos aparecen algunos Municipios que mantienen una población numerosa. Los habitantes viven generalmente, en sistema de concentración, encontrándose alguna dispersión en las zonas regadas del Ebro, Jalón y Jiloca.

Comprende la provincia 13 Partidos Judiciales que abarcan 304 Municipios.

La capital, de 326.316 habitantes, posee una **Escuela oficial** de Maestría Industrial **de 500 puestos; tres Escuelas dependientes de la Jerarquía Eclesiástica con 750 puestos** (256 de iniciación), dos de ellas, la de «San Valero», y la de Nuestra Señora del Pilar **con ampliación de 300** cada una **y se crea otra de 200 puestos;** una **Sindical de 1.250** (320 de iniciación) **con ampliación de 50 puestos,** además del nuevo **Centro de Formación Profesional Acelerada para 1.000 puestos; tres privadas con 325 puestos** en total. Zaragoza, Polo de Desarrollo Industrial, dispondrá por lo tanto de 4.675 plazas de las que 1.850 corresponden a nuevas creaciones del Plan de Desarrollo Económico y Social.

En la provincia figura una **Escuela oficial en Calatayud, de 250 puestos.** En **Escatrón** existe una privada **de 100 plazas** (12 de iniciación) y en **La Almunia de doña Godina** otra, de la Jerarquía Eclesiástica, **de 300 plazas** (56 de iniciación) **y una ampliación de 170.**

Tarazona dispone de un **Instituto Laboral** de modalidad industrial-minera, con Bachillerato Superior, **para 350 puestos; Egea de los Caballeros** de otra modalidad agrícola-ganadera **para 350 puestos** y se crea en **Caspe,** de la misma especialidad un Instituto **para 500 alumnos,** todos ellos oficiales.

Los 4.175 puestos actuales se convertirán en 6.695 con los 2.520 que se crean en virtud del Plan de Desarrollo Económico y Social.

Con independencia de los Centros anteriores, existen seis Colegios reconocidos que imparten estudios del Bachillerato Laboral de modalidad administrativa a 600 alumnas.

ESCUELA DE FORMACION PROFESIONAL INDUSTRIAL

CENTRO DE FORMACION PROFESIONAL ACELERADA

INSTITUTO LABORAL
(MODALIDAD AGRICOLA - GANADERA

INSTITUTO LABORAL
(MODALIDAD INDUSTRIAL - MINERA)

INSTITUTO LABORAL
MODALIDAD MARITIMO - PESQUERA)

C A
1000

ESCUELA DE F. P. I. FEMENINA
Con una **C** significa: Creación Nueva Planta.
Con una **A** significa: Ampliación de Planta,
y al pie, en ambos casos el número de plazas.

UNIDO A CUALQUIER SIMBOLO
significa que también tiene una sección femenina.

EL COLOR DE CADA SIMBOLO INDICA QUE LOS CENTROS O ESCUELAS SON:

OFICIAL — SINDICAL — ECLESIASTICO — PRIVADO

^{2}

NUMERO SOBRE UN SIMBOLO:
CANTIDAD DE CENTROS O ESCUELAS
DE UNA MISMA MODALIDAD

100

CREACION DE NUEVA PLANTA
Y NUMERO DE PLAZAS

100

AMPLIACION DE PLANTA
Y NUMERO DE PLAZAS

zaragoza

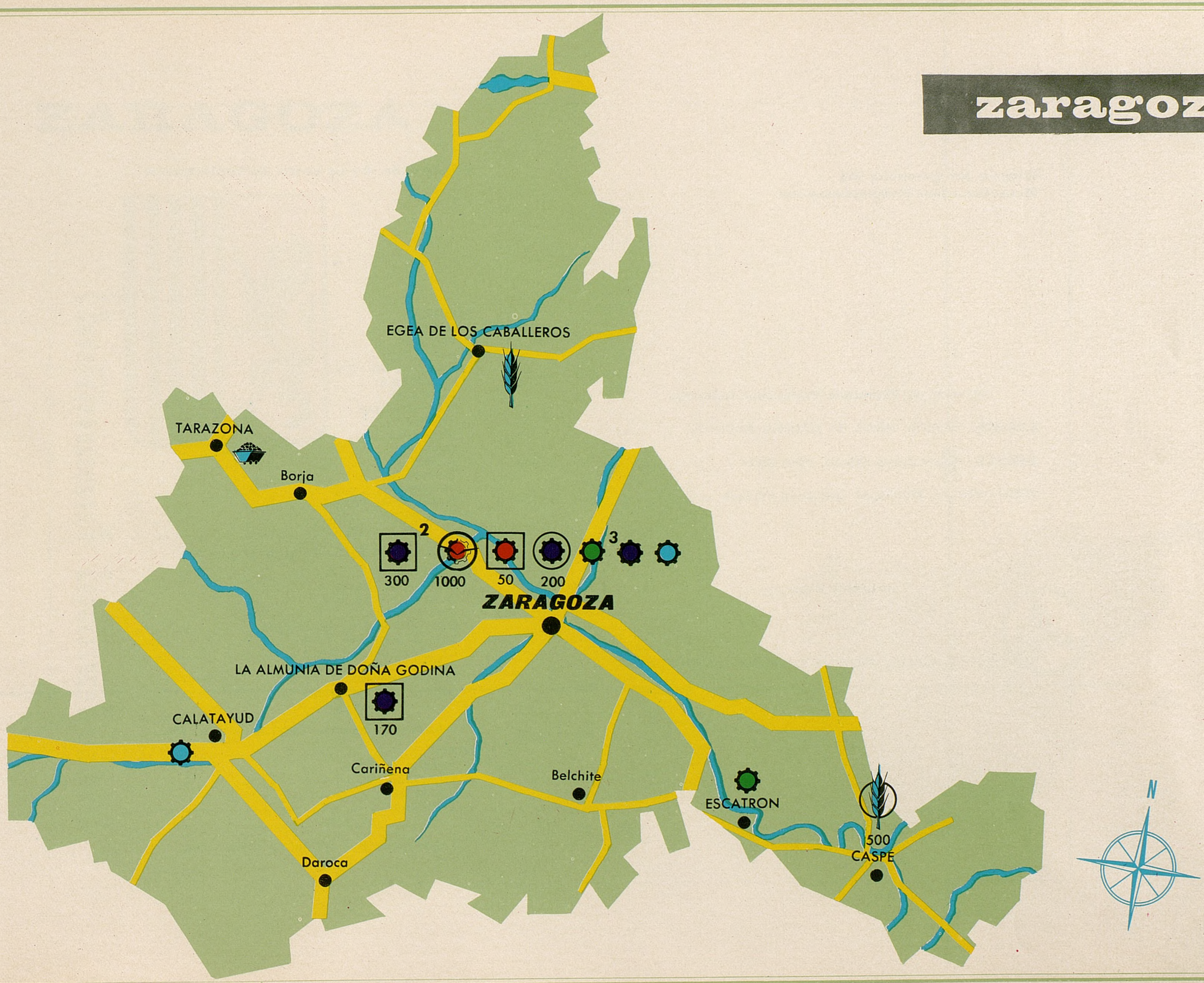
EGEA DE LOS CABALLEROS
TARAZONA
Borja
2
3
300
1000
50
200
ZARAGOZA
LA ALMUNIA DE DOÑA GODINA
170
CALATAYUD
Cariñena
Belchite
ESCATRON
500
CASPE
Daroca
N

ZAMORA

Censo de puestos de Enseñanzas Profesionales

	PLAZAS N. Crea.	Actual
Escuelas de Formación Profesional Industrial		
ZAMORA.—Escuela oficial de Maestría Industrial		400
ZAMORA.—Universidad Laboral «San José»		500
TORO.—Escuela Municipal. Iniciativa Privada		100
Institutos Laborales		
BENAVENTE.—Centro oficial de modalidad industrial-minera. Creación	500	
	500	1.000
TOTAL DE PLAZAS		1.500

Población de la zona de influencia

	Habitantes
ZAMORA	42.040
Entrala	386
Pontejos	269
Arcenillas	341
Moraleja del Vino	1.710
Madridanos	1.096
Villaralbo	1.590
Monfarracinos	813
Algodre	490
Molacillos	669
Cubillos	795
Andavias	873
Valcabado	470
La Inhiesta	670
Morales del Vino	990
Tardobispo	313
TOTAL	53.515
2 Escuelas F. P. I.—Total de plazas: 900.	
BENAVENTE	10.868
Barcial del Barco	487
Quintanilla de Urz	345
Castrogonzalo	952
San Cristóbal de Estreviñas	1.751
San Román del Valle	311
La Torre del Valle	508
Pobladura del Valle	694
Morales de Rey	1.278
Colinas de Trasmonte	612
TOTAL	17.806
1 Instituto Laboral.—Total de plazas: 500.	
TORO	10.457
Morales de Toro	1.866
Villalondo	601
Pozoantiguo	1.009
Tagarabuena	813
TOTAL	14.746
1 Escuela F. P. I.—Total de plazas: 100.	

ZARAGOZA



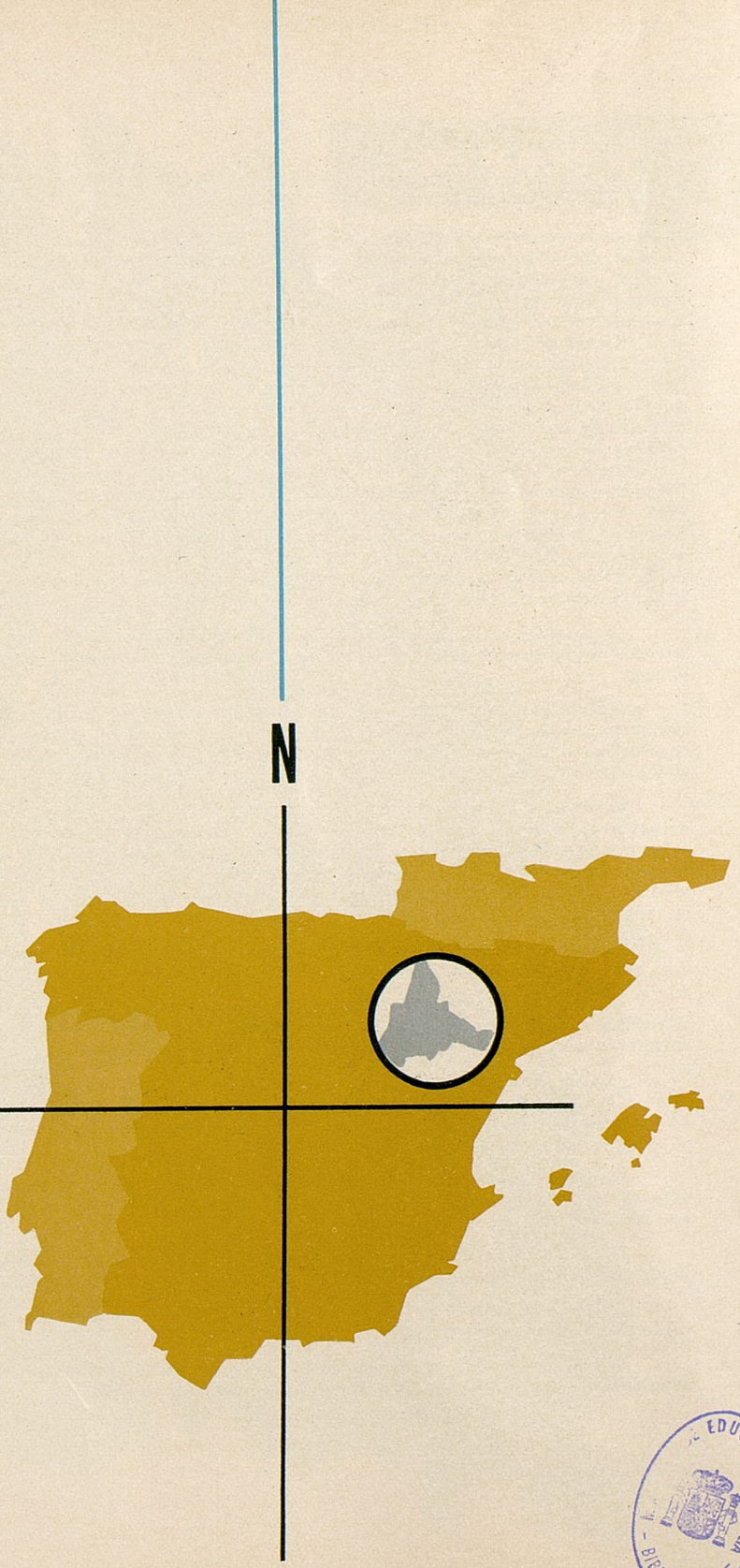

MINISTERIO DE EDUCACION Y CIENCIA
- BIBLIOTECA -

Provincia de la región leonesa, de 10.571,31 km.², y 301.129 habitantes (28,4 por km.²). Alcanza una renta «per capita» de 13.038 pesetas.

Las diferencias de clima, suelo y topografía dan a la provincia una marcada variedad, que define en ella varias comarcas naturales, perfectamente diferenciadas: **Sanabria y Carballeda,** al Noroeste, como transición entre Zamora y Galicia, con las laderas cubiertas de castaño, roble y haya; cultiva la patata, maíz y centeno entre abundantes praderas y pastizales que dan la tónica ganadera al vacuno. La propiedad está intensamente parcelada y con muy escasas posibilidades de transformación en regadío; **Tera, Vidriales y Benavente,** una de las comarcas más ricas de la región, tanto en la actividad agrícola como en la ganadera. Predomina el cultivo de cereales, leguminosas, forrajes y huerta y en casi todas sus tierras existen praderas naturales, en las que se cría el ganado vacuno; **Tierra de Campos,** llana y desarbolada, típicamente de secano. Rica en cereales y algunas leguminosas; la tierra se explota generalmente por arrendamiento con gran división de la propiedad. Domina el ganado lanar y el equino para el trabajo; **Tierra de Aliste,** su suelo está cubierto de grandes masas de encinas, robledal y monte bajo, el cultivo dominante es el centeno. Predomina la economía ganadera. La propiedad está intensamente parcelada; **Tierra del pan,** continuación de la de Campos. Escasean los pastos, por lo que domina el ganado mular y lanar. Los habitantes están dedicados a las tareas agrícolas del trigo; **Tierra de Toro,** con predominio de los cereales en secano, intercalado con huertas que le dan un rasgo peculiar. El principal ganado es el mular y lanar; **El Sayago,** comarca ganadera de abundantes pastos, zona de transición entre Zamora y Salamanca. La agricultura va ganando terreno a la ganadería; **Tierra del vino,** de economía cerealista en secano, junto a las importantes extensiones de viñedo que dan nombre a la comarca. Las praderas y pastizales, aunque escasos, son de buena calidad. Se explota el ganado vacuno y mular para el trabajo y el de cerda para renta; **Valle de Guareña,** de escaso arbolado, con abundantes praderas naturales. La propiedad muy parcelada.

Las precipitaciones invernales y la sequía del estío zamorano, vienen dominados por los centros de acción peninsulares, mientras la primavera y el otoño, estaciones en las que predomina la inestabilidad, dependen de los ciclones atlánticos.

El matíz de la provincia es, como se ha visto, eminentemente agrario aunque adolece de mano de obra y una excesiva parcelación, además del escaso regadío. Trigo y vid son los dos cultivos que ocupan mayor superficie. La riqueza remolachera es, en la actualidad, una de las mayores de España. Entre las leguminosas destacan los garbanzos de Fuentesaúco. Los productos hortícolas completan, en esbozo, el panorama de la provincia.

La actividad ganadera es fundamental en Zamora, siendo el vacuno y ovino la más importante; el caballar da excelentes ejemplares de yeguas. El mular y asnal se emplean para los trabajos del campo. La cría de aves en granjas avícolas adquiere importancia creciente. Respecto a la caza, hay que reseñar que el agreste paisaje zamorano ofrece abundancia de liebres, conejos, perdices, etc. En montes y dehesas, el zorro, nutria, comadreja y garduña, son de exterminio casi exclusivo de los deportistas. Igualmente deportiva es la pesca en los altos cursos del Esla y el Tera, o en el lago de Sanabria.

La riqueza minera es francamente reducida, unicamente minerales estamniferos y wolfrámicos, canteras graníticas, yacimientos calcáreos y manantiales de agua mineral.

En el aspecto industrial, cabría decir de Zamora que es una provincia infradesarrollada, a no ser por la producción hidroeléctrica que la coloca en primer lugar de España, siguiéndole en importancia la industria harinera, azucarera, maderera y alfarera, nacida esta última al amparo de las canteras arcillosas.

La población está casi regularmente repartida por toda la provincia, siendo Zamora capital la que arroja la cifra máxima con sus 42.060 habitantes. La forma de poblamiento en los 305 Municipios en que está dividida es normalmente de vida urbana, frente a un extremo conjunto de villas, aldeas y lugares donde predomina la vida rural. Se distribuyen en esta provincia, ocho Partidos judiciales.

La capital dispone de una **Escuela oficial** de Maestría Industrial, situada en el Castillo de Doña Urraca, con obras de adaptación y ampliación, recientemente concluidas, **de 400 puestos.** Otra **Escuela privada, la de «San José», con 500 puestos.**

En toda la provincia, solamente **Toro** tiene una **Escuela** para estudios de iniciación Profesional Industrial, dependiente del Ayuntamiento, con **100 plazas.**

Un **Instituto Laboral,** el **de Benavente,** se crea **para 500 alumnos,** de acuerdo con las previsiones del Plan de Desarrollo Económico y Social.

El resumen de esta provincia nos da la cifra de 1.500 puestos, de los que afectan 1.000 a las Escuelas que funcionan en la actualidad y 500 al Instituto Laboral que se crea.

ESCUELA DE FORMACION PROFESIONAL INDUSTRIAL

CENTRO DE FORMACION PROFESIONAL ACELERADA

INSTITUTO LABORAL
(MODALIDAD AGRICOLA - GANADERA

INSTITUTO LABORAL
(MODALIDAD INDUSTRIAL - MINERA)

INSTITUTO LABORAL
MODALIDAD MARITIMO - PESQUERA)

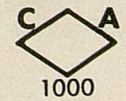

ESCUELA DE F. P. I. FEMENINA
Con una **C** significa: Creación Nueva Planta.
Con una **A** significa: Ampliación de Planta,
y al pie, en ambos casos el número de plazas.

UNIDO A CUALQUIER SIMBOLO
significa que también tiene una sección femenina.

EL COLOR DE CADA SIMBOLO INDICA QUE LOS CENTROS O ESCUELAS SON:

OFICIAL SINDICAL ECLESIASTICO PRIVADO

NUMERO SOBRE UN SIMBOLO:
CANTIDAD DE CENTROS O ESCUELAS
DE UNA MISMA MODALIDAD

CREACION DE NUEVA PLANTA
Y NUMERO DE PLAZAS

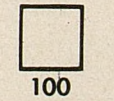

AMPLIACION DE PLANTA
Y NUMERO DE PLAZAS

zamora

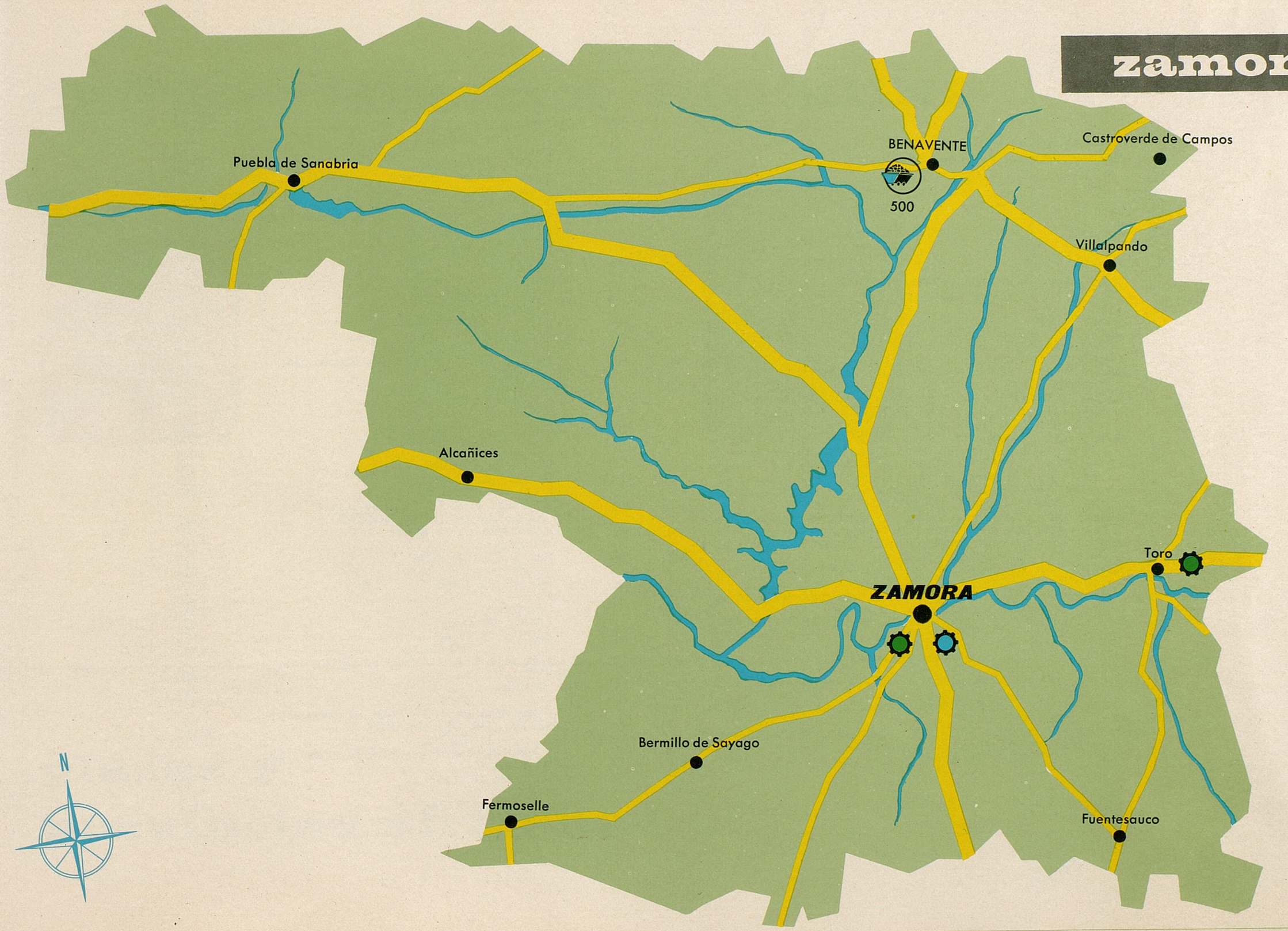
Puebla de Sanabria
BENAVENTE
500
Castroverde de Campos
Villalpando
Alcañices
Toro
ZAMORA
Bermillo de Sayago
Fermoselle
Fuentesauco
N

ZARAGOZA

Censo de puestos de Enseñanzas Profesionales

	PLAZAS N. Crea.	Actual
Escuelas de Formación Profesional Industrial		
Polo de desarrollo industrial		
CALATAYUD.—Escuela oficial de Maestría Industrial		250
ZARAGOZA.—Escuela oficial de Maestría Industrial		500
ZARAGOZA.—Institución Sindical «Virgen del Pilar». Ampliación	50	1.250
ZARAGOZA. — Formación Profesional Acelerada. Sindical. Creación	1.000	
ESCATRON.—Escuela de Aprendices del Grupo Industrial de Escatrón, del Complejo Ebro de la Empresa Nacional «Calvo Sotelo». Iniciativa Privada		100
ZARAGOZA.—Escuela de Aprendices de la Empresa «Maquinaria y Fundiciones del Ebro, S. A.». Iniciativa Privada.		75
ZARAGOZA.—Escuela de Aprendices de G. I. E. S. A. «Guiral Industrias Eléctricas, S. A.». Iniciativa Privada		150
LA ALMUNIA DE DOÑA GODINA.—Escuelas Profesionales Salesianas. Jerarquía Eclesiástica. Ampliación	170	300
ZARAGOZA.—Escuela de Formación Profesional «San Valero». Jerarquía Eclesiástica. Ampliación	300	350
ZARAGOZA.—Colegio Salesiano «Nuestra Señora del Pilar». Jerarquía Eclesiástica. Ampliación	300	300
ZARAGOZA.—Escuela Profesional «San José». Jerarquía Eclesiástica		100
ZARAGOZA-VALDEFIERRO.—Escuela dependiente de la Jerarquía Eclesiástica «La Salle». Creación	200	
ZARAGOZA.—Escuela de Aprendices de la RENFE. Iniciativa Privada		100
Institutos Laborales		
CASPE. — Centro Oficial de modalidad agrícola-ganadera. Creación	500	
EGEA DE LOS CABALLEROS.—Centro oficial de modalidad agrícola-ganadera		350
TARAZONA.—Centro oficial de modalidad industrial-minera. Superior en máquinas y herramientas		350
TOTAL DE PLAZAS **6.695**	2.520	4.175
	2.520	4.175
TOTAL DE PLAZAS **6.695**		

Población de la zona de influencia

	Habitantes
ZARAGOZA	303.975
Cuarte de Huerva	491
Pastriz	929
Puebla de Alfinden	1.287
Villanueva de Gállego	2.157
Utebo	3.289
TOTAL	312.128
10 Escuelas F. P. I.—Total de plazas: 4.675.	
CALATAYUD	17.740
Ateca	2.726
Paracuellos de Jiloca	1.069
Valtorres	431
Maluenda	1.634
Villalba de Peregil	191
Saviñán	1.616
Torralba de Ribota	467
Terrer	1.624
TOTAL	27.498
1 Escuela F. P. I.—Total de plazas: 250.	
ESCATRON	3.668
La Zaida	569
Alforque	253
Velilla de Ebro	652
Alborge	203
Cinco Olivas	286
Sástago	2.444
Castelnou (Teruel)	300
Samper de Calanda	2.028
TOTAL	10.403
1 Escuela F. P. I.—Total de plazas: 100.	
LA ALMUNIA DE DOÑA GODINA	4.423
Almohacid de la Sierra	1.376
Alfamén	1.393
Santa Cruz de Grío	720
El Frasno	924
Morata de Jalón	2.760
Ricla	2.716
Calatorao	3.317
Lucena de Jalón	423
Salillas de Jalón	690
TOTAL	18.742
1 Escuela F. P. I.—Total de plazas: 470.	
CASPE	9.603
Chiprana	910
TOTAL	10.513
1 Instituto Laboral.—Total de plazas: 500.	
EJEA DE LOS CABALLEROS	10.575
TOTAL	10.575
1 Instituto Laboral.—Total de plazas: 350.	
TARAZONA	12.020
Vera del Moncayo	1.052
Torrellas	746
TOTAL	13.818
1 Instituto Laboral.—Total de plazas: 350.	

CEUTA MELILLA RIO MUNI





N

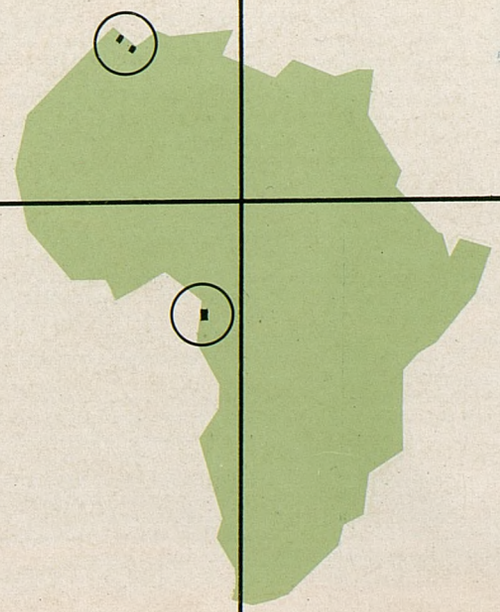

plazas y provincias africanas

Plaza de soberanía en Africa, se halla situada en el estrecho de Gibraltar, entre la punta de Almina y la bahía de Benzú, frente al peñón. Tiene una extensión de 19 km.².

El clima es de tipo mediterráneo, influenciado por las aguas atlánticas superficiales. Los inviernos son suaves, los veranos secos, las lluvias corresponden a la primavera y el otoño, con alguna pluviosidad invernal debida a la influencia atlántica.

Su vegetación característica es el matorral mediterráneo, con pinares en las laderas del monte Hacho. También la pita y la chumbera son bastante abundantes.

La vida económica de Ceuta, puede decirse que se concentra especialmente en el comercio, realizado a través de su privilegiado puerto, que cada vez cobra más importancia por su estratégica posición en el Estrecho. Es el punto de enlace con Europa.

La actividad comercial es inmensa y allí se pueden encontrar toda clase de artículos.

La pesca más importante es la de la ballena, de la cual se capturan unos 70 ejemplares anualmente. De esta actividad se derivan las fábricas de salazones de la bahía de Benzú y la factoria de Beliunech.

En minería cabe destacar el cobre de El Haus y Anyera.

La población aproximada de Ceuta es de 73.182 habitantes. Está dividida en dos partes: la antigua de forma cuadrangular que anteriormente tuvo una muralla que la rodeaba y llegaba hasta el mar; y la zona moderna, esparcida por las colinas que la rodean y formando barrios muy poblados como Hadú, El Príncipe, Benítez.

Sus únicos monumentos importantes son la Catedral y el Santuario de la Virgen de Africa.

Funciona en la ciudad un **Taller-Escuela Sindical** de Formación Profesional con **200 alumnos,** de los cuales 80 son de iniciación.

Con cargo al Plan de Desarrollo Económico y Social se construirá una **Escuela Oficial de Maestría Industrial** capaz para **750 alumnos.**

Los puestos escolares, por lo tanto, alcanzarán el número de 950.

Situada al este de la comarca de la Guelaya, con una extensión de 12 km.², es también plaza de soberanía española en Africa.

(La ciudad es de relieve accidentado en el Norte y Oeste y la costa semejante a una albufera con las aguas de Mar Chica. El clima es mediterráneo. En otoño e invierno soplan vientos del norte y oeste, y en primavera y verano del Levante.

La zona agrícola se halla al Este, con un cuarenta por ciento de superficie cultivada. Su principal cabaña ganadera es la vacuna. La zona minera, que tuvo gran importancia, hoy se halla fuera de sus límites. La pesca es una de sus principales fuentes de riqueza, derivada de la cual, posee una industria de salazones.

El puerto de Melilla es lo que en realidad da vida a la ciudad, realizandose el tráfico a traves del hinterland de riqueza minera. Su principal exportación es de hierro.

En su aspecto, Melilla es bastante parecida a la ciudad de Málaga. Cuenta con una población de 79.000 habitantes. Al igual que en Ceuta, se distinguen en ella la zona antigua o ciudadela de Melilla la Vieja, dentro de cuya muralla se encuentra la Alcazaba, la Casa del Conventico y la Iglesia de la Concepción. La zona moderna es amplia y con hermosos parques y jardines públicos.

Estratégicamente, Melilla es de una gran importancia, por ser comunicación directa entre Andalucía oriental y las tierras africanas del mar de Alborán.

Cuenta con una **Escuela oficial de Maestría Industrial,** capaz para **350 alumnos,** en su nuevo edificio, donde recientemente se ha trasladado.

Provincia situada en el Africa ecuatorial, entre el Gabón y Camarones, con una extensión de 26.000 km.².

El relieve de Rio Muni está formado principalmente por una llanura litoral, accidentada únicamente cerca del cabo San Juan; una penillanura interior accidentada por el Sistema Meridional, y finalmente unos escalones que comunican ambas partes.

En el clima es indispensable distinguir entre la región litoral y la interior. En la región litoral abundan las lluvias en primavera y otoño, siendo diciembre y enero los meses más secos. Hacia el interior, varía notablemente, pues el clima es típicamente meseteño, disminuyendo las temperaturas.

La selva virgen septentrional es la más rica de todas sus formaciones y, especialmente la vegetación leñosa.

La mayor riqueza de esta provincia la constituye sin duda la explotación del bosque, siguiéndoles el café, cacao, cocotero y palma de aceite —estos últimos no cultivados, sino aprovechados en su aparición espontánea—; entre los frutales merece destacarse la papaya, andok, etc.

La pesca fluvial solamente tiene algún interés para los indígenas. Tampoco la explotación minera tiene importancia alguna hasta la actualidad.

No existe la ganadería asociada a la agricultura. La falta de pastizales dificulta la existencia de cabaña ganadera, únicamente el ganado porcino y cabrío se encuentra en solitario y no se le dan pastos ni se aprovecha su estiercol.

La costa desde Bata a Benito está bien cuidada y se encuentran en ella los puestos de Bata, Rio Benito y Puerto Iradier, aparte de varios fondeaderos para la madera.

Los principales habitantes indigenas pertenecen a la raza de los pamúes, que habitan en poblados temporales, hasta que la tierra se agota.

Al norte del Benito se halla la ciudad de Bata, capital de la provincia, posee tres avenidas que se prolongan a lo largo de la playa y en las cuales se encuentran los principales comercios.

En Bata, su capital, funciona una **Escuela reconocida de Formación Profesional Industrial,** que mantiene el Patronato de Asuntos Indígenas y en la cual reciben sus enseñanzas **100 alumnos.**

Además, regida por un Patronato, funciona un **Centro reconocido de Bachillerato Laboral Elemental** en el que se imparten los estudios de modalidad agrícola-ganadera y administrativa, para alumnado masculino, con un censo de **154 escolares y una ampliación de 50** con cargo al Plan de Desarrollo Económico y Social.

Frente a la costa y encuadradas en la misma provincia se hallan las islas de Corisco y de Elobey. El total de la población de Rio Muni es de 183.377 habitantes.

ESCUELA DE FORMACION PROFESIONAL INDUSTRIAL

CENTRO DE FORMACION PROFESIONAL ACELERADA

INSTITUTO LABORAL
(MODALIDAD AGRICOLA - GANADERA

INSTITUTO LABORAL
(MODALIDAD INDUSTRIAL - MINERA)

INSTITUTO LABORAL
MODALIDAD MARITIMO - PESQUERA)

C A
1000

ESCUELA DE F. P. I. FEMENINA
Con una **C** significa: Creación Nueva Planta.
Con una **A** significa: Ampliación de Planta,
y al pie, en ambos casos el número de plazas.

UNIDO A CUALQUIER SIMBOLO
significa que también tiene una sección femenina.

EL COLOR DE CADA SIMBOLO INDICA QUE LOS CENTROS O ESCUELAS SON:

OFICIAL — SINDICAL — ECLESIASTICO — PRIVADO

^{2}

NUMERO SOBRE UN SIMBOLO:
CANTIDAD DE CENTROS O ESCUELAS
DE UNA MISMA MODALIDAD

100

CREACION DE NUEVA PLANTA
Y NUMERO DE PLAZAS

100

AMPLIACION DE PLANTA
Y NUMERO DE PLAZAS

Ceuta

Melilla

provincias africanas

N

Río Muni

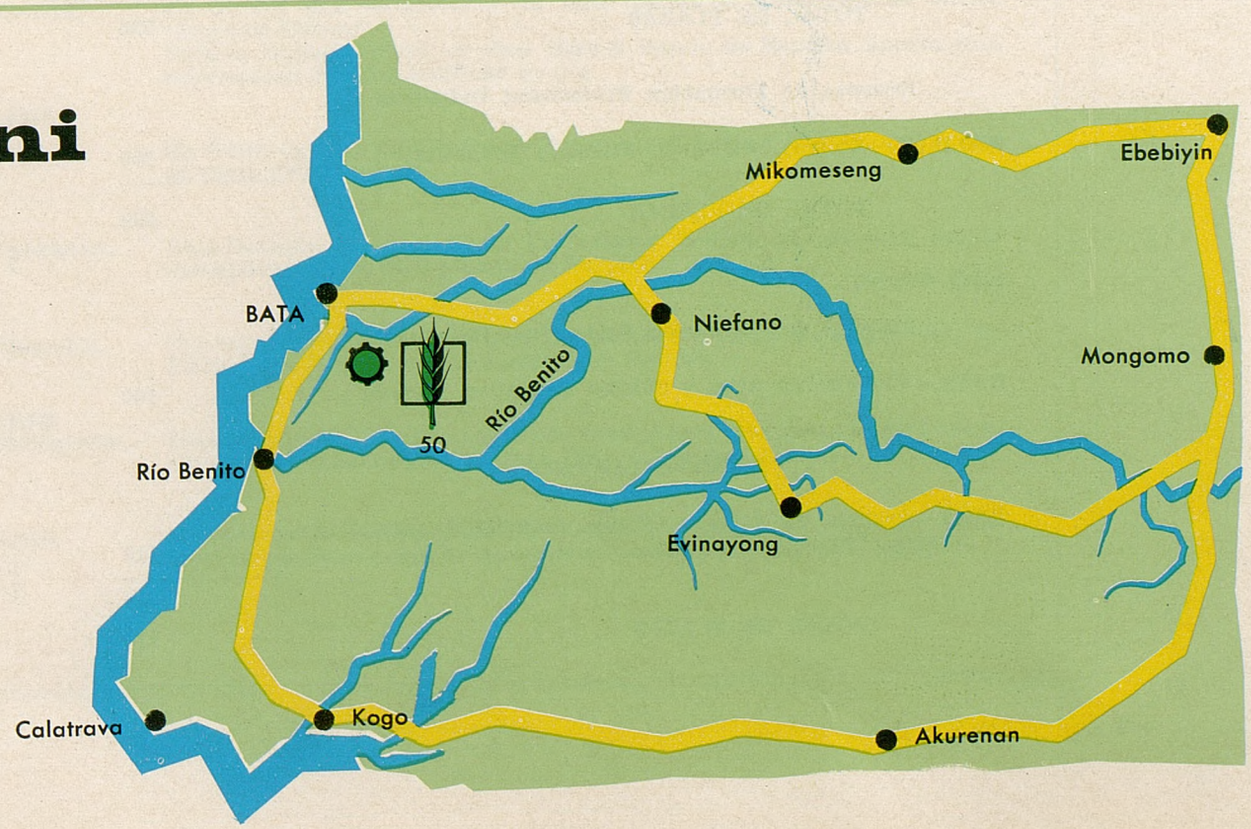

PROVINCIAS AFRICANAS

Censo de puestos de Enseñanzas Profesionales

	PLAZAS N. Crea.	PLAZAS Actual
Escuelas de Formación Profesional Industrial		
CEUTA.—Taller-Escuela Sindical de Formación Profesional «Virgen de Africa»		200
CEUTA.—Escuela oficial de Maestría Industrial. Creación ...	750	
	750	**200**
TOTAL DE PLAZAS		**950**
Escuelas de Formación Profesional Industrial		
MELILLA.—Escuela oficial de Maestría Industrial		350
TOTAL DE PLAZAS		**350**
RIO MUNI		
Escuelas de Formación Profesional Industrial		
BATA.—Escuelas de Artes y Oficios. Iniciativa Privada		100
Institutos Laborales		
BATA.—Escuela de Artes y Oficios, modalidad agrícola-ganadera. Iniciativa Privada		110
		210
TOTAL DE PLAZAS		**210**

Poblacion de la zona de influencia

	Habitantes
CEUTA	64.728
TOTAL	64.728

2 Escuelas F. P. I.—Total de plazas: 950

MELILLA	72.430
TOTAL	72.430

1 Escuela F. P. I.—Total de plazas: 350.

BATA	25.760
TOTAL	25.760

1 Escuela F. P. I.	**100**
1 Instituto Laboral	**110**
Total de plazas	**210**

CORRECCIONES

Cádiz. En el mismo edificio donde funciona el Centro de Formación Profesional Acelerada de La Linea de la Concepción se imparten enseñanzas de Formacion Profesional Industrial, en régimen normal a 400 alumnos.

La Coruña. La Escuela de Santiago figura con 450 puestos de ampliación en lugar de los 50 que realmente son. Con independencia de estas cifras, hay que hacer constar que además existe otra Escuela oficial de Maestría Industrial, capaz para 550 alumnos.

Granada. En la capital se creá un Centro de Fundación benéfico-docente para 500 alumnos.

Guipúzcoa. En Eibar se incorpora un Centro de Enseñanza Media y Profesional, privado, con una ampliación de 400 plazas.

Madrid. Se ofrece una ampliación de 200 plazas en la Escuela no oficial "Capitán Cortés".
Para la Escuela oficial de San Blas el Banco de España aporta una subvención de diez millones de pts.

Oviedo. En Salas se crea un Centro de Enseñanza Media y Profesional privado para 300 alumnos.

Valencia. Una Escuela de Formación Profesional Industrial, privada, ha de incorporarse con 600 plazas en Burjasot.

Vizcaya. Con capacidad para 600 alumnos se crea una Escuela privada, de Formación Profesional Industrial, en Deusto.

Zaragoza. Una Fundación benéfico-docente establecerá una Escuela de Formación Profesional industrial para 200 alumnos en Sadaba.

Nota. Las presentes correcciones obedecen a haberse incorporado estos nuevos puestos, después de concluir la impresión de esta obra.

Realización, maqueta y dibujos de Estudios MOSQUERA

Impreso en los talleres MOSQUERA, artes gráficas Pradillo, 34 MADRID

Depósito Legal M. 14303-1965

EDUCACION Y CIENCIA
BIBLIOTECA

MINISTERIO DE EDUCACION NACIONAL

JUNTA CENTRAL DE FORMACION PROFESIONAL INDUSTRIAL

ERIO DE EDUCACION NACIONAL

CENTRAL DE FORMACION PROFESIONAL INDUSTRIAL

LAS ENSEÑANZAS PROFESIONALES EN ESPAÑA

PLAN DE DESARROLLO ECONÓMICO Y SOCIAL 1964-1967

65882